1.ප්‍රාදේශීය ලේකම් කොට්ඨාසයේ මූලික තොරතුරු

1.1 - ප්‍රාදේශීය ලේකම් කොට්ඨාසයේ නම - :

පාතදුම්බර ප්‍රාදේශීය මහ ලේකම් කාර්යාලය

1.2 - ප්‍රාදේශීය ලේකම් කොට්ඨාසයේ විශාලත්වය - :

වර්ග කිලෝමීටර් 45.5

1.3 - ශ්‍රී ලංකාව හා දිස්ත්‍රික්කය තුළ ප්‍රාදේශීය ලේකම් කොට්ඨාසයේ පිහිටීම

දක්වන දළ සිතියම

මහනුවර දිස්ත්‍රික්කය තුළ ප්‍රාදේශීය ලේකම් කොට්ඨාස අතර පාතදුම්බර ප්‍රාදේශීය ලේකම් කාර්යාලයේ පිහිටීම

මහනුවර දිස්ත්‍රික්කය

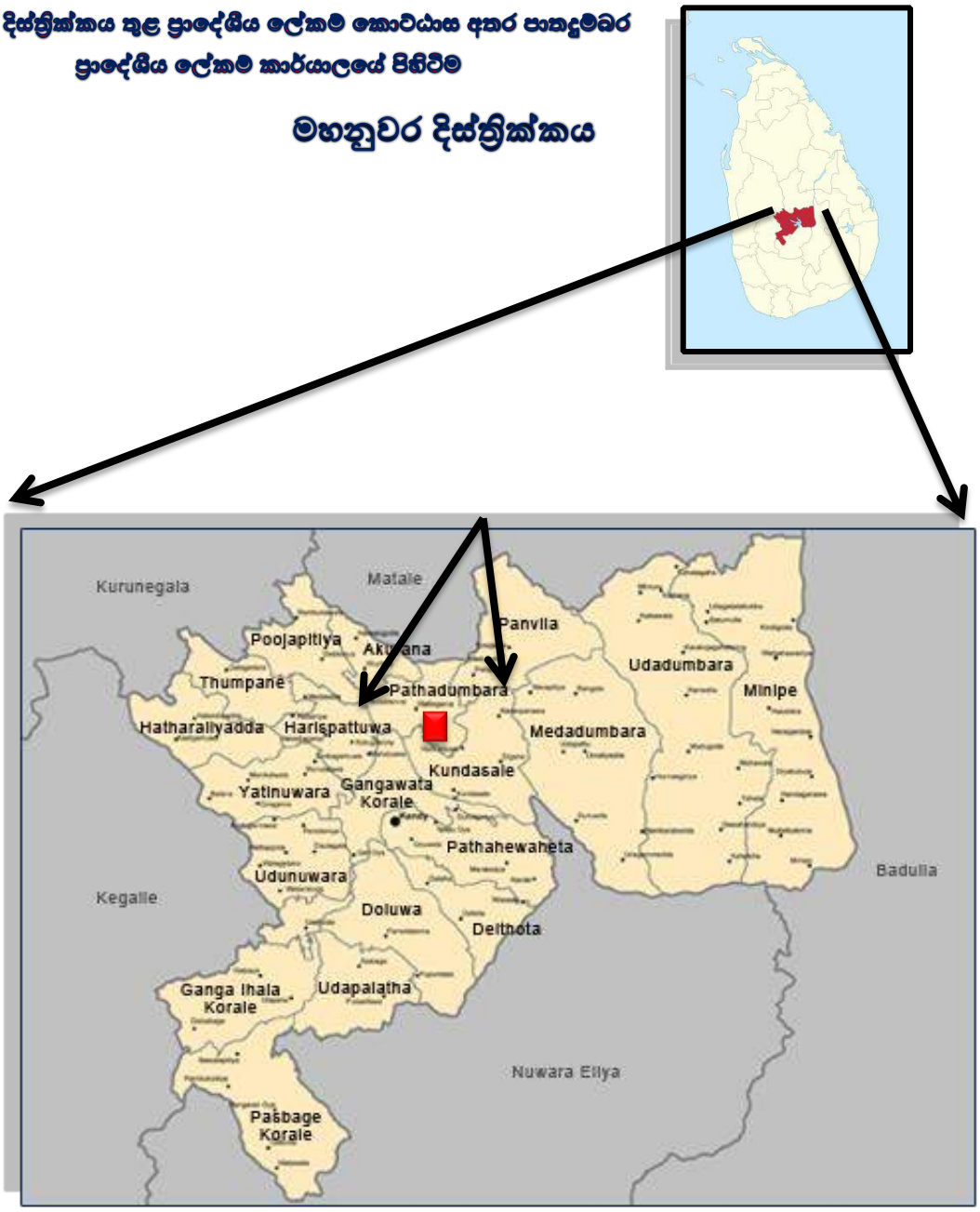

1.4 - ප්‍රාදේශීය ලේකම් කොට්ඨාසයට අයත් වසම් අංක , මාර්ග, හා ජලවහනය, දැක්වෙන සිතියම

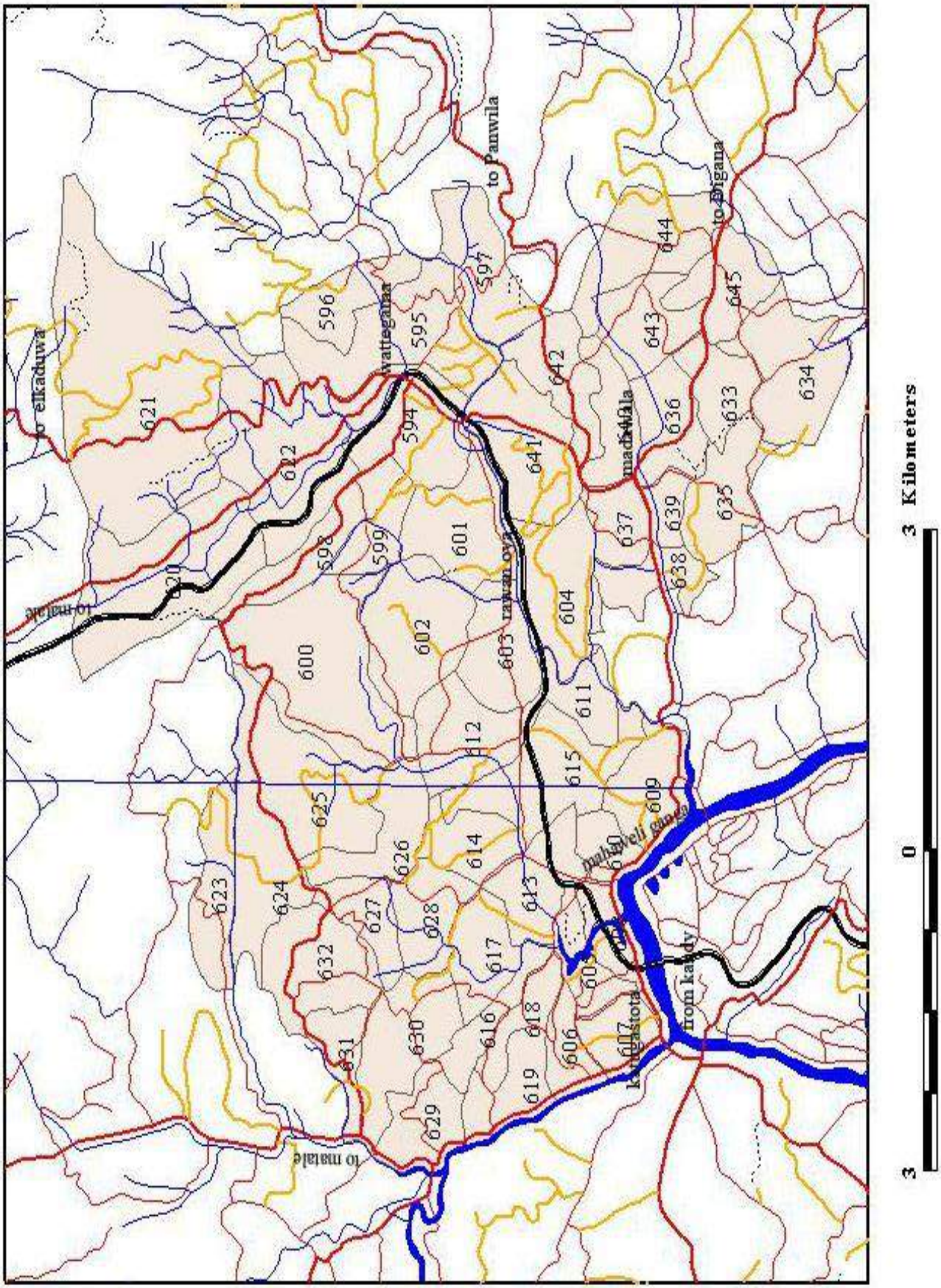

1.5 - භූගෝලීය පිහිටීම පිළිබඳ විස්තර හා භූගෝලීය සිතියම්

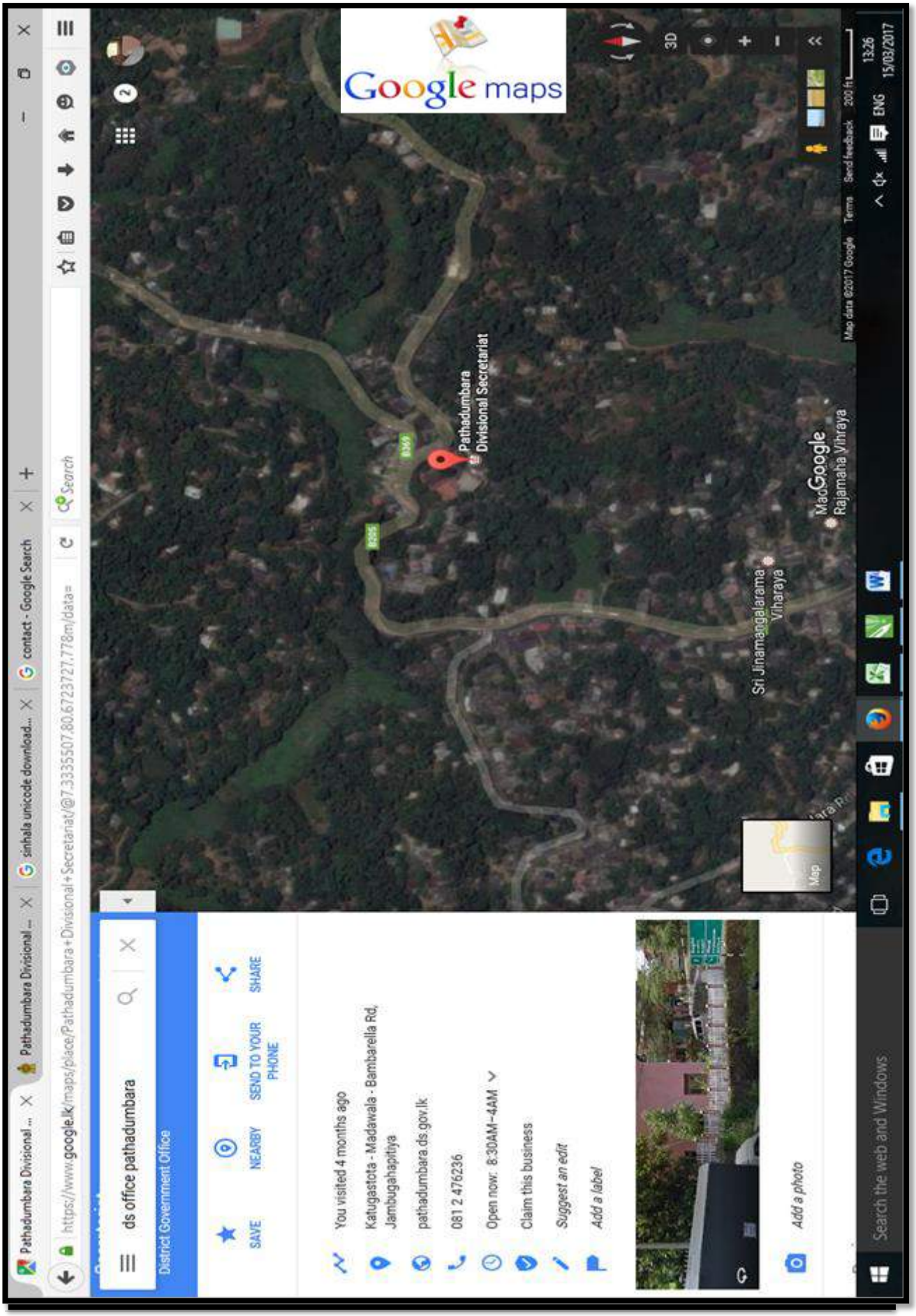

1.6 - ජල සම්පත පිළිබඳ තොරතුරු

පාතදුම්බර ප්‍රාදේශීය ලේකම් කොට්ඨාශයේ උතුරු මායිම ඔස්සේ රවන් ඔය , පිගා ඔය සහ පුස්සළු ඔයේ පෝෂණය ලබමින් මහවැලි ගඟ ගලා බසී.

1.7 - පසේ ස්වභාවය පිළිබඳ තෙරතුරු

රතු ලැටරයිට් පස වැලි අඩංගු ලොම් පස දක්නට ලැබේ.

1.8 - ඓතිහාසික තොරතුරු

දුම්න් බර වූයේ දුම්බරය. උදුන් කැට තුනට මැදිවූ රට දුම්බරය , යනුවෙන් ගජබා රජු සමයේ දුම්බර ප්‍රදේශය වර්ණනා කර ඇත. මුල් කාලයේ දුම්බර ප්‍රදේශය මායා රටට අයත්ව තිබූ බවත් පොළොන්නරු යුගයේදී මහා පරාක්‍රමබාහු රජු පාතදුම්බර ප්‍රදේශය තම අණසකට ගත් බවත් පුරාණ ග්‍රන්ථ වල සඳහන් වී ඇත

- **පිහිටීම**

පාතදුම්බර ප්‍රාදේශීය ලේකම් කොට්ඨාශය වර්ග කි.මී 45.5 භූමි ප්‍රදේශයක් තුළ පිහිටා ඇත. මධ්‍යම පළාතේ මහනුවර දිස්ත්‍රික්කයේ උතුරු මායිමට වන්නට පිහිටා ඇති මෙම කොට්ඨාශය උඩගම්පහ සහ පල්ලේගම්පහ යන කෝරළ දෙකක් ලෙස පිහිටා ඇත. උතුරු සීමාව මාතලෙන් වටවී ඇති අතර දකුණු සීමාව මහවැලි ගඟෙන්ද ගඟවට කෝරළේ හා කුණ්ඩසාලේ යන ප්‍රාදේශීය ලේකම් කොට්ඨාශ වලින්ද මායිම් වී ඇත . උතුරේ සිට දකුණට සැතපුම් හතර හමාරකි . උතරු නැගෙනහිර කොටස කඳු සහිත වන අතර එය අඩි 5000 ක් උස සුන්දර හුන්නස්ගිරි කඳු මුදුනින් හා පන්විල ප්‍රාදේශීය ලේකම් කොට්ඨාශයෙන් මායින්ව ඇත. මුහුදු මට්ටමේ සිට අඩි 1000 සිට 3000 අතර උසින් පිහිටි පාතදුම්බර ප්‍රාදේශීය ලේකම් කොට්ඨාශයේ උතුරු මායිම ඔස්සේ රවන් ඔය , පිගා ඔය සහ පුස්සළු ඔයේ පෝෂණය ලබමින් මහවැලි ගඟ ගලා බසී.

- **ඓතිහාසික පසුබිම -**

දුම්න් බර වූයේ දුම්බරය. උදුන් කැට තුනට මැදිවූ රට දුම්බරය , යනුවෙන් ගජබා රජු සමයේ දුම්බර ප්‍රදේශය වර්ණනා කර ඇත. මුල් කාලයේ දුම්බර ප්‍රදේශය මායා රටට අයත්ව තිබූ බවත් පොළොන්නරු යුගයේදී මහා පරාක්‍රමබාහු රජු පාතදුම්බර ප්‍රදේශය තම අණසකට ගත් බවත් පුරාණ ග්‍රන්ථ වල සඳහන් වී ඇත

- **දත්ත හා තොරතුරු -**

මුළු බිම් ප්‍රමාණය වර්ග කිලෝමීටර් 45.5 කි මුළු ජනගහනය 103,792 කි. මුළු ජනගහනයෙන් 53,810 ස්ත්‍රීන් වන අතර පුරුෂ ජනගහනය 49,982 කි. මෙම කොට්ඨාශයේ ජනගහන ව්‍යාප්තිය පහත පරිදි දැක්විය හැකිය .

<u>මුළු ජනගහන - ස්ත්‍රී පුරුෂ භාවය අනුව</u>

ජන වර්ගය	ජන සංඛ්‍යාව
ස්ත්‍රී	53,810
පුරුෂ	49,982
එකතුව	103,792

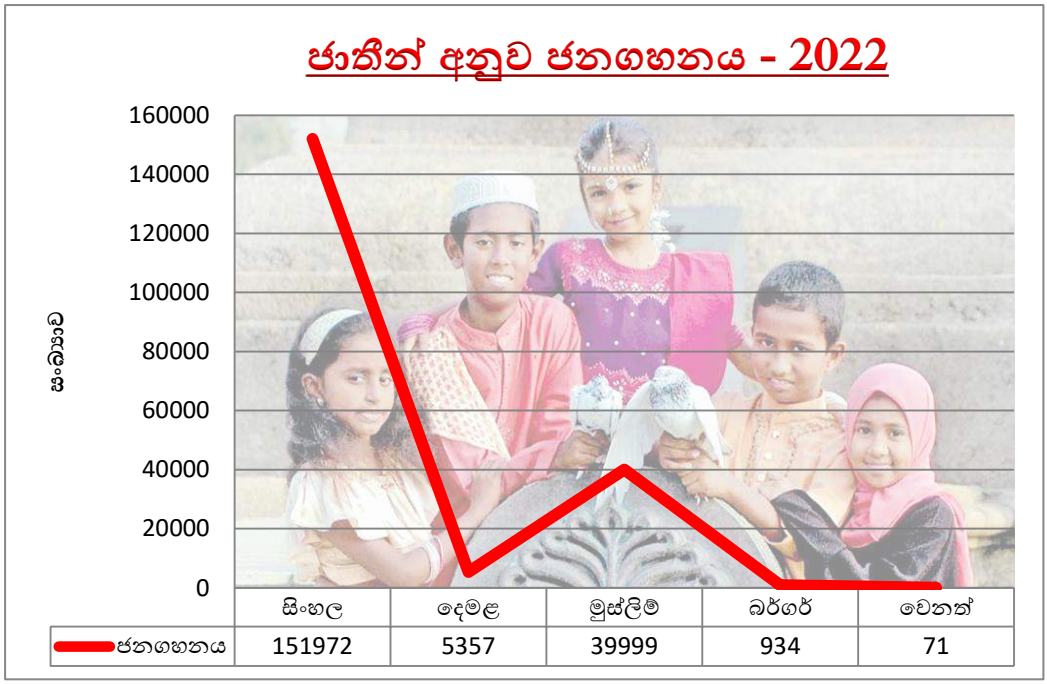

පාතදුම්බර ප්‍රාදේශීය ලේකම් කොට්ඨාශ බල ප්‍රදේශය තුළ කුඹුරු හෙක්ටයාර 600 පමණ ඇති අතර වී වගාවට අමතරව එළවළු හා වෙනත් මිශ්‍ර භෝග වගාවන් දැකිය හැකිය. අඹ , කෙසෙල් , අලිගැට , පේර , රඹුටන් , පැපොල් හා අනෝදා ප්‍රධාන පලතුරු භෝග වන අතර ආර්ථික භෝග ලෙස කරාබු , සාදික්කා , එනසල් , ගම්මිරිස්, කෝපි, කොකෝ හා වැනිලා දැකිය හැකිය.

මෙම ප්‍රදේශයට විශේෂිත කර්මාන්ත ලෙස සදහන් කළ හැක්කේ කුඹල් , පිත්තල , දැව හා පන් කර්මාන්තයයි . ඊට අමතරව ප්‍රදේශයේ බහුලව දක්නට ලැබෙන වළං මැටි , කළු ගල් හා ගඩොල් මැටි ආදිය විශේෂිත ඛණිජ සම්පත් වේ.

ප්‍රධාන නගරය වත්තේගම වන අතර උප නගරය ලෙස මඩවල හා අඹතැන්න වැදගත් වේ. ප්‍රධාන මාර්ග වන්නේ මහනුවර සිට කටුගස්තොට මඩවල වත්තේගම හරහා මාතලේ දක්වා දිවෙන මාර්ගය හා මහනුවර , කටුගස්තොට , අඹතැන්න හරහා මාතලේ මාර්ගය මඩවල, දිගන , මැණික්හින්න මාර්ගය හා වත්තේගම පන්විල මාර්ගය හා මඩවල , සිරිමල්වත්ත , ලේවැල්ල , මහනුවර යන මාර්ග උප ප්‍රධාන මාර්ග ලෙස දැක්විය හැකිය.

1.9 පරිපාලන බෙදීම

අනු අංකය	ග්‍රාම නිලධාරි අංකය	ග්‍රාම නිලධාරි වසම
1	594	වත්තේගම
2	595	වත්තේගම උතුර
3	596	ගුනැම්බිල්ල
4	597	ඊරියගස්තැන්න
5	598	උඩුරාවණ
6	599	පුවක්ගහදෙණිය
7	600	දොරගමුව
8	601	මීගම්මන
9	602	වල්පොලදෙණිය
10	603	මීගම්මන බටහිර
11	604	මීගමවත්ත
12	605	කහල්ල
13	606	කලුගල වත්ත
14	607	ගාලේවත්ත
15	608	නවයාලතැන්න
16	609	පොල්ගොල්ල
17	610	බලනගල
18	611	උඩතලවින්න මඩිගේ
19	612	ගලදෙණිය
20	613	පල්ලේතලවින්න
21	614	පල්ලේතලවින්න ඉහළ
22	615	උඩතලවින්න
23	616	එගොඩගම
24	617	මිල්ලංග

අනු අංකය	ග්‍රාම නිලධාරි අංකය	ග්‍රාම නිලධාරි වසම
25	618	මෙගොඩගම
26	619	මොලගොඩයාවත්ත
27	620	යටවර
28	621	යටවර කන්දගම
29	622	ඉහළ යටවර
30	623	දීගහවතුර
31	624	මහකුඹුර
32	625	අළුත්ගම
33	626	බෝගහකුඹුර
34	627	පරණගම
35	628	මූණමලේ
36	629	අඹතැන්න
37	630	කැන්දලියද්ද
38	631	ගිරාකඩුව
39	632	මන්දණ්ඩාවල
40	633	නාපාන
41	634	හාමින්දාගොඩ
42	635	අබසිංගම
43	636	ලීමගහදෙණිය
44	637	මඩවල මඩිගේ
45	638	ගුන්නෑපාන මඩිගේ
46	639	පිහිල්ලදෙණිය
47	640	මඩවල
48	641	යටිරාවන
49	642	පිටියේගෙදර
50	643	වලල
51	644	කැටකහල
52	645	තල්කොටුව

1.10 ග්‍රාම නිලධාරි කොට්ඨාස හා ගම්මාන පිළිබඳ තොරතුරු

ග්‍රා.නි අංකය	ග්‍රාම නිලධාරි වසම	වසමට අයත් ගම්		ම.න.සභා/නගර සභා/ ප්‍රාදේශීය සභා
594	වත්තේගම	කොට්ඨාශ අංක 01 නුවරතැන්න කොටසක්	1	වත්තේගම න.ස
		කොට්ඨාශ අංක 02 යටවර කොටසක්	2	වත්තේගම න.ස
		කොට්ඨාශ අංක 03 දේවාලේවක කොටසක්	3	වත්තේගම න.ස
		කොට්ඨාශ අංක 05 ගලදෙනිය කොටසක්	4	වත්තේගම න.ස
		කොට්ඨාශ අංක 06 යටිරාවන කොටසක්	5	වත්තේගම න.ස
		කොට්ඨාශ අංක 07 දෙල්ගහපිහිල්ල කොටසක්	6	වත්තේගම න.ස
		දේවාලේවක	7	පාතදුම්බර ප්‍රා.ස
		ඉඹුලේවගුරගම	8	පාතදුම්බර ප්‍රා.ස
595	වත්තේගම උතුර	කොට්ඨාශ අංක 01 නුවරතැන්න කොටසක්	9	වත්තේගම න.ස
		කොට්ඨාශ අංක 02 යටවර කොටසක්	10	වත්තේගම න.ස
		කොට්ඨාශ අංක 06 යටිරාවන කොටසක්	11	වත්තේගම න.ස
		කොට්ඨාශ අංක 07 දෙල්ගහපිහිල්ල කොටසක්	12	වත්තේගම න.ස
		කොට්ඨාශ අංක 08 නාරන්දණ්ඩ	13	වත්තේගම න.ස
		වරකාගස්තැන්න ගම	14	පාතදුම්බර ප්‍රා.ස
		නුවරතැන්න ගම	15	පාතදුම්බර ප්‍රා.ස
596	ගුනැම්බිල්ල	ගුනැම්බිල්ල ජනපදය	16	පාතදුම්බර ප්‍රා.ස
		ගුනැම්බිල්ල වත්ත	17	පාතදුම්බර ප්‍රා.ස
597	ඊරියගස්තැන්න	කොට්ඨාශ අංක 09 බලහෙල කොටසක්	18	වත්තේගම න.ස
		ඊරියගස්තැන්න ජනපදය	19	පාතදුම්බර ප්‍රා.ස
		දෙවටගම්මැද්ද	20	පාතදුම්බර ප්‍රා.ස
		කොහොලාන	21	පාතදුම්බර ප්‍රා.ස
		රාමචන්ද්‍ර වත්ත	22	පාතදුම්බර ප්‍රා.ස
598	උඩුරාවන	කොට්ඨාශ අංක 03 දේවාලේවක කොටසක්	23	වත්තේගම න.ස
		කොට්ඨාශ අංක 04 උඩුරාවන	24	වත්තේගම න.ස
		කොට්ඨාශ අංක 05 ගලදෙණිය කොටසක්	25	වත්තේගම න.ස
		සගරන්දෙණිය කොටසක්	26	පාතදුම්බර ප්‍රා.ස
		දාගන්දෙණිය කොටසක්	27	පාතදුම්බර ප්‍රා.ස
599	පුවක්ගහදෙණිය	වැකඩේ ගම්මැද්ද	28	පාතදුම්බර ප්‍රා.ස
		පුවක්ගහදෙණිය	29	පාතදුම්බර ප්‍රා.ස
		දේවාලේගම්මැද්ද	30	පාතදුම්බර ප්‍රා.ස
		හළුවනගම්මැද්ද	31	පාතදුම්බර ප්‍රා.ස
600	දොරගමුව	සගරන්දෙණිය කොටසක්	32	පාතදුම්බර ප්‍රා.ස
		දොරගමුව	33	පාතදුම්බර ප්‍රා.ස
		පල්ලේගම	34	පාතදුම්බර ප්‍රා.ස
601	මීගම්මන	කොට්ඨාශ අංක 05 ගලදෙණිය කොටසක්	35	වත්තේගම න.ස
		කොට්ඨාශ අංක 06 යටිරාවන කොටසක්	36	වත්තේගම න.ස
		වල්අරඹ ජනපදය	37	පාතදුම්බර ප්‍රා.ස
		ඉහලගම්මැද්ද	38	පාතදුම්බර ප්‍රා.ස
		පන්සලතැන්න ජනපදය(පල්ලේගම කොටසක්)	39	පාතදුම්බර ප්‍රා.ස
		මහගම්මැද්ද	40	පාතදුම්බර ප්‍රා.ස

		මැදගම්මැද්ද	41	පාතදුම්බර ප්‍රා.ස
602	වල්පොලදෙණිය	දීකිරිගොල්ලගම	42	පාතදුම්බර ප්‍රා.ස
		වල්පොලදෙණිය ගම	43	පාතදුම්බර ප්‍රා.ස
		මාලගේකුඹුරගම	44	පාතදුම්බර ප්‍රා.ස
603	මීගම්මන බටහිර	වියනමුල්ල	45	පාතදුම්බර ප්‍රා.ස
604	මීගමවත්ත	මීගමවත්ත	46	පාතදුම්බර ප්‍රා.ස
		අලකොලදෙණිය	47	පාතදුම්බර ප්‍රා.ස
605	කහල්ල	ඉහලගම්මැද්ද	48	පාතදුම්බර ප්‍රා.ස
		එගොඩමුල්ල	49	පාතදුම්බර ප්‍රා.ස
606	කළුගලවත්ත	කළුගලවත්ත	50	පාතදුම්බර ප්‍රා.ස
		දෙඹටගහදිරම	51	පාතදුම්බර ප්‍රා.ස
607	ගාලවත්ත	කොට්ඨාශ අංක 10 කහල්ල කොටසක්	52	මහනුවර ම.න.ස
608	නවයාලතැන්න	කොට්ඨාශ අංක 10 කහල්ල කොටසක්	53	මහනුවර ම.න.ස
		පහලගම්මැද්ද	54	පාතදුම්බර ප්‍රා.ස
609	පොල්ගොල්ල	එගොඩගම	55	පාතදුම්බර ප්‍රා.ස
		මෙගොඩගම	56	පාතදුම්බර ප්‍රා.ස
		ගගේවත්තගම	57	පාතදුම්බර ප්‍රා.ස
610	බලනගල	මහවෙලගම	58	පාතදුම්බර ප්‍රා.ස
611	උඩතලවින්න මඩිගේ	උඩතලවින්න මඩිගේ	59	පාතදුම්බර ප්‍රා.ස
		වත්තේගෙදර	60	පාතදුම්බර ප්‍රා.ස
		මීගම්මනවත්ත	61	පාතදුම්බර ප්‍රා.ස
612	ගලදෙණිය	පිදවිල්ලවත්ත	62	පාතදුම්බර ප්‍රා.ස
		ගලදෙණිය	63	පාතදුම්බර ප්‍රා.ස
		මෙගොඩගම්මැද්ද	64	පාතදුම්බර ප්‍රා.ස
		කොස්වත්ත	65	පාතදුම්බර ප්‍රා.ස
613	පල්ලේතලවින්න	මිල්ලංග	66	පාතදුම්බර ප්‍රා.ස
		පල්ලේතලවින්න	67	පාතදුම්බර ප්‍රා.ස
614	පල්ලේතලවින්න ඉහල	උඩගම්මැද්ද	68	පාතදුම්බර ප්‍රා.ස
		මැදගම්මැද්ද	69	පාතදුම්බර ප්‍රා.ස
615	උඩතලවින්න	වෙහෙරගල	70	පාතදුම්බර ප්‍රා.ස
		මෙගොඩගම	71	පාතදුම්බර ප්‍රා.ස
		එගොඩගම	72	පාතදුම්බර ප්‍රා.ස
		පොල්ගොල්ල ගම	73	පාතදුම්බර ප්‍රා.ස
616	එගොඩගම	එගොඩගම	74	පාතදුම්බර ප්‍රා.ස
		අක්කර 22	75	පාතදුම්බර ප්‍රා.ස
617	මිල්ලංග	කැකුනවත්තගම	76	පාතදුම්බර ප්‍රා.ස

		මිල්ලංගගම	77	පාතදුම්බර ප්‍රා.ස
618	මෙගොඩගම	මෙගොඩගම	78	පාතදුම්බර ප්‍රා.ස
619	මොලගොඩයාවත්ත	මොලගොඩයාවත්ත	79	පාතදුම්බර ප්‍රා.ස
		දවුල්කාරගම්මැද්ද	80	පාතදුම්බර ප්‍රා.ස
620	යටවර	යටවර පහලගම්මැද්ද	81	පාතදුම්බර ප්‍රා.ස
		යටවරගම	82	පාතදුම්බර ප්‍රා.ස
621	යටවර කන්දගම	හුන්නස්ගිරිය රාජ්‍ය වැවිල්ල	83	පාතදුම්බර ප්‍රා.ස
		හුන්නස්ගිරිය ජනපදය	84	පාතදුම්බර ප්‍රා.ස
		මීනාවත්ත	85	පාතදුම්බර ප්‍රා.ස
		නිව් හුන්නස්ගිරිය	86	පාතදුම්බර ප්‍රා.ස
		කන්දගම්මැද්ද	87	පාතදුම්බර ප්‍රා.ස
622	ඉහල යටවර	කොට්ඨාශ අංක 02 යටවර කොටසක්	88	වත්තේගම න.ස
		කොට්ඨාශ අංක 03 දේවාලේවක කොටසක්	89	වත්තේගම න.ස
		හුන්නස්ගිරිය කර්මාන්ත ශාලා පෙදෙස	90	පාතදුම්බර ප්‍රා.ස
		ඉන්වෙස්ලි ජනපදය 01	91	පාතදුම්බර ප්‍රා.ස
		ඉන්වෙස්ලි ජනපදය 02	92	පාතදුම්බර ප්‍රා.ස
		ඉහලගම්මැද්ද	93	පාතදුම්බර ප්‍රා.ස
		ඉන්වෙස්ලි වත්ත	94	පාතදුම්බර ප්‍රා.ස
623	දීගහවතුර	කුරුන්දෙණිය	95	පාතදුම්බර ප්‍රා.ස
		දීගහවතුර	96	පාතදුම්බර ප්‍රා.ස
624	මහකුඹුර	බෝපේ ගම්මැද්ද	97	පාතදුම්බර ප්‍රා.ස
		මහකුඹුර	98	පාතදුම්බර ප්‍රා.ස
625	අලුත්ගම	මහකුඹුර ඉහළ	99	පාතදුම්බර ප්‍රා.ස
		මහකුඹුර පහළ	100	පාතදුම්බර ප්‍රා.ස
626	බෝගහකුඹුර	බෝගහකුඹුර ගම	101	පාතදුම්බර ප්‍රා.ස
		හාතියල්දෙණිය ගම	102	පාතදුම්බර ප්‍රා.ස
		උඩකුඹුර ගම	103	පාතදුම්බර ප්‍රා.ස
627	පරණගම	තැන්නේහේන	104	පාතදුම්බර ප්‍රා.ස
		හපුකොටුව	105	පාතදුම්බර ප්‍රා.ස
628	මූණමලේ	රඹුක්පොතාංග	106	පාතදුම්බර ප්‍රා.ස
		මූණමලේ	107	පාතදුම්බර ප්‍රා.ස
629	අඹතැන්න	අඹතැන්න	108	පාතදුම්බර ප්‍රා.ස
		බොල්ලේගොඩ	109	පාතදුම්බර ප්‍රා.ස
630	කැන්දලියද්ද	කැන්දලියද්ද ගම	110	පාතදුම්බර ප්‍රා.ස
		මොරගස්කොටුව ගම	111	පාතදුම්බර ප්‍රා.ස
631	ගිරාකඩුව	ගිරාකඩුව	112	පාතදුම්බර ප්‍රා.ස
		කුඩුගල	113	පාතදුම්බර ප්‍රා.ස
632	මණ්දණ්ඩාවෙල	මණ්දණ්ඩාවෙල	114	පාතදුම්බර ප්‍රා.ස
		වියලේවෙල	115	පාතදුම්බර ප්‍රා.ස
633	නාපාන	ඉහළ හුණුඅංග	116	පාතදුම්බර ප්‍රා.ස
		මැදගෙදර ගම්මැද්ද	117	පාතදුම්බර ප්‍රා.ස
634	හාමින්දාගොඩ	හෙට්ටි ගම්මැද්ද ගම	118	පාතදුම්බර ප්‍රා.ස
		හුණුඅංග පහළ ගම	119	පාතදුම්බර ප්‍රා.ස
		හාමින්දාගොඩ ගම	120	පාතදුම්බර ප්‍රා.ස

635	අඹසිංගම	අඹසිංගම	121	පාතදුම්බර ප්‍රා.ස
636	ලීමගහදෙණිය	දිසානැක්ගම්මැද්ද	122	පාතදුම්බර ප්‍රා.ස
		ලීමගහදෙණිය	123	පාතදුම්බර ප්‍රා.ස
637	මඩවල මඩිගේ	මඩවල මඩිගේ උතුර	124	පාතදුම්බර ප්‍රා.ස
		මඩවල මඩිගේ දකුණ	125	පාතදුම්බර ප්‍රා.ස
638	ගුණ්නැපාන මඩිගේ මඩිගේ	ගුණ්නැපාන මඩිගේ උතුර	126	පාතදුම්බර ප්‍රා.ස
		ගුණ්නැපාන මඩිගේ දකුණ	127	පාතදුම්බර ප්‍රා.ස
639	පිහිල්ලදෙණිය	පිහිල්ලදෙණිය	128	පාතදුම්බර ප්‍රා.ස
		ඌරාදෙණිය	129	පාතදුම්බර ප්‍රා.ස
640	මඩවල	පහල ගම්මැද්ද	130	පාතදුම්බර ප්‍රා.ස
		මඩවලගම	131	පාතදුම්බර ප්‍රා.ස
		උඩගම්මැද්ද	132	පාතදුම්බර ප්‍රා.ස
641	යටිරාවන	කොට්ඨාශ අංක 06 යටිරාවන කොටසක්	133	වත්තේගම න.ස
		කොට්ඨාශ අංක 09 බලහෙළ කොටසක්	134	වත්තේගම න.ස
		යටිරාවන ගම්මැද්ද	135	පාතදුම්බර ප්‍රා.ස
642	පිටියේගෙදර	කොට්ඨාශ අංක 06 යටිරාවන කොටසක්	136	වත්තේගම න.ස
		කොට්ඨාශ අංක 09 බලහෙළ කොටසක්	137	වත්තේගම න.ස
		පිටියේගෙදර වත්ත	138	පාතදුම්බර ප්‍රා.ස
		කරුණාදූර ගම	139	පාතදුම්බර ප්‍රා.ස
643	වලල	වානේකටුව	140	පාතදුම්බර ප්‍රා.ස
		මඩුගහමඩ	141	පාතදුම්බර ප්‍රා.ස
		මැදගම්මැද්ද	142	පාතදුම්බර ප්‍රා.ස
644	කැටකහල	කැටකහල ගම්මැද්ද	143	පාතදුම්බර ප්‍රා.ස
		රණතුංග ගම්මැද්ද	144	පාතදුම්බර ප්‍රා.ස
		මෙගොඩගම	145	පාතදුම්බර ප්‍රා.ස
645	තල්කොටුව	තල්කොටුව ගම්මැද්ද	146	පාතදුම්බර ප්‍රා.ස
		කෝවිලංග	147	පාතදුම්බර ප්‍රා.ස
		පණ්ඩිත ගම්මැද්ද	148	පාතදුම්බර ප්‍රා.ස
		එරමිණි අංග	149	පාතදුම්බර ප්‍රා.ස

1.10.1 වසම් මට්ටමින් භූමි ප්‍රමාණය (ව.කි)

අනු අංකය	වසම් අංකය	ග්‍රාම නිලධාරි වසමේ නම	වර්ග කිලෝමීටර් ගණන
2	595	වත්තේගම උතුර	1.04
2	595	වත්තේගම උතුර	1.19
3	596	ගුනැම්බිල්ල	1.02
4	597	ඊරියගස්තැන්න	1.16
5	598	උඩුරාවණ	0.79
6	599	පුවක්ගහදෙණිය	0.54
7	600	දොරගමුව	1.32
8	601	මීගම්මන	1.44
9	602	වල්පලදෙණිය	1.20
10	603	මීගම්මන බටහිර	0.63
11	604	මීගමවත්ත	0.70
12	605	කහල්ල	0.77
13	606	කළුගලවත්ත	0.78
14	607	ගාලෙවත්ත	0.38
15	608	නවයාලතැන්න	0.46
16	609	පොල්ගොල්ල	0.53
17	610	බලනගල	0.30
18	611	උඩතලවින්න මඩිගේ	0.62
19	612	ගලදෙණිය	0.81
20	613	පල්ලෙතලවින්න	0.74
21	614	පල්ලෙතලවින්න ඉහළ	1.04
22	615	උඩතලවින්න	1.48
23	616	එගොඩගම	0.52
24	617	මිල්ලංග	0.71
25	618	මෙගොඩගම	0.50
26	619	මොළගොඩයාවත්ත	0.77
27	620	යටවර	2.32
28	621	යටවර කන්දගම	2.67
29	622	ඉහළ යටවර	2.08
30	623	දීගහවතුර	0.85
31	624	මහකුඹුර	0.77
32	625	අළුත්ගම	0.36
33	626	බෝගහකුඹුර	1.72
34	627	පරණගම	0.95
35	628	මූණමලේ	0.59
36	629	අඹතැන්න	0.59
37	630	කැන්දලියද්ද	0.62
38	631	ගිරාකඩුව	0.91
39	632	මණ්දන්ඩාවෙළ	0.69
40	633	නාපාන	0.37
41	634	හාමින්දාගොඩ	1.32
42	635	අබසිංගම	0.33
43	636	ලීමගහදෙණිය	0.22
44	637	මඩවලමඩිගේ	0.69
45	638	ගුන්නෑපාන මඩිගේ	1.15
46	639	පිහිල්ලදෙණිය	0.66
47	640	මඩවල	0.80
48	641	යටිරාවණ	0.94
49	642	පිටියේගෙදර	0.98
50	643	වලල	0.66
51	644	කැටකහල	0.47
52	645	තල්කොටුව	0.35
එකතුව			45.50

1.11 පාතදුම්බර ප්‍රාදේශීය ලේකම් කොට්ඨාසයේ වසම් පිහිටීම

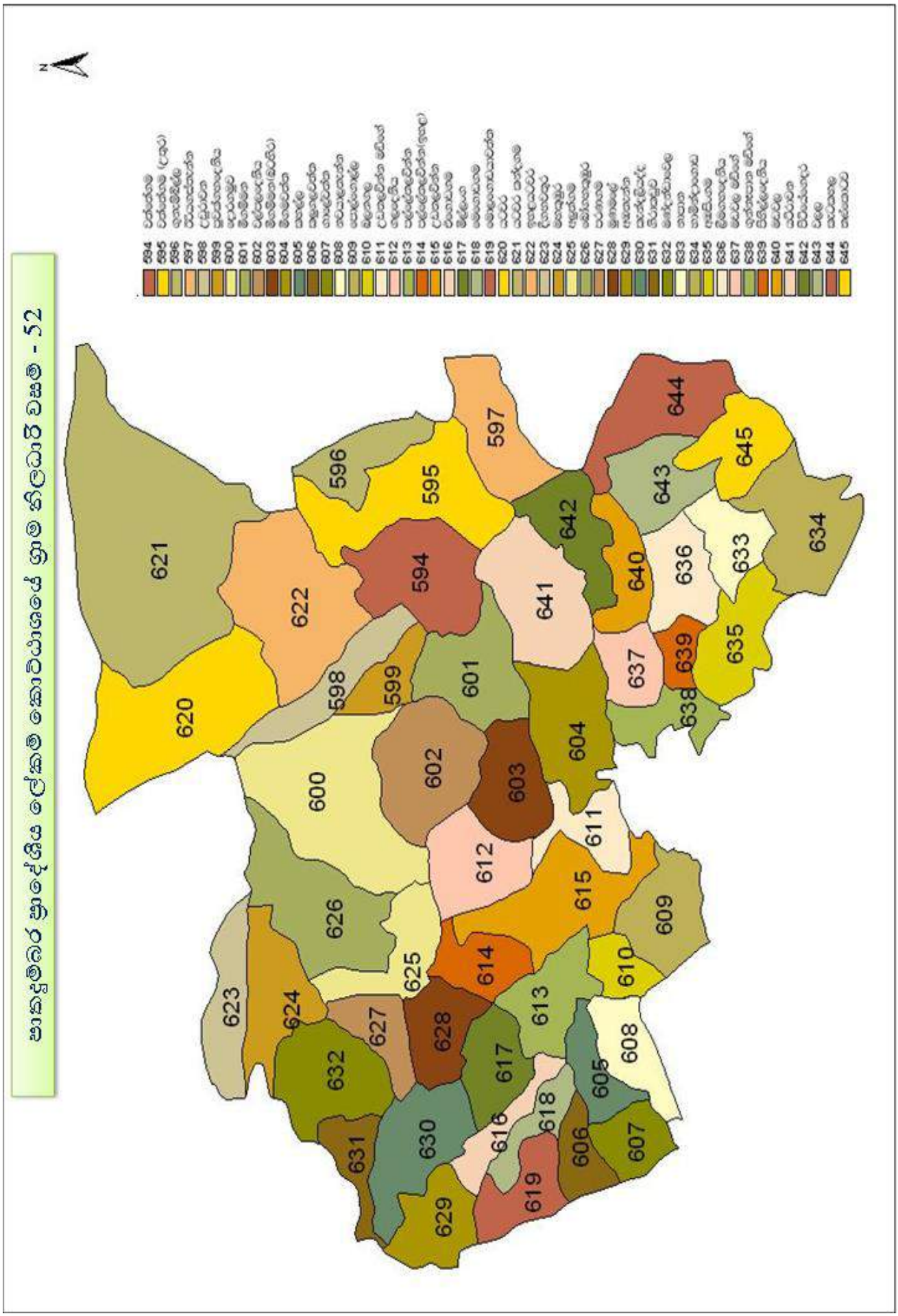

1.12 ඉද්ගුණික තොරතුරු :-

1.13 වර්ෂාපතන අගයන් :-

අනු අංකය	වසම් අංකය	ග්‍රාම නිලධාරි වසමේ නම	වාර්ෂික වර්ෂාපතනය මි.මී 2019												වාර්ෂික වර්ෂාපතනය මි.මී 2020												වාර්ෂික වර්ෂාපතනය මි.මී 2021											
			ජනවාරි	පෙබරවාරි	මාර්තු	අප්‍රේල්	මැයි	ජූනි	ජූලි	අගෝස්තු	සැප්තැම්බර්	ඔක්තෝබර්	නොවැම්බර්	දෙසැම්බර්	ජනවාරි	පෙබරවාරි	මාර්තු	අප්‍රේල්	මැයි	ජූනි	ජූලි	අගෝස්තු	සැප්තැම්බර්	ඔක්තෝබර්	නොවැම්බර්	දෙසැම්බර්	ජනවාරි	පෙබරවාරි	මාර්තු	අප්‍රේල්	මැයි	ජූනි	ජූලි	අගෝස්තු	සැප්තැම්බර්	ඔක්තෝබර්	නොවැම්බර්	දෙසැම්බර්
2	595	වත්තේගම උතුර	95	96	150	226	375	151	141	98	170	341	342	150	95	96	150	226	375	151	141	98	170	341	342	150	95	96	150	226	375	151	141	98	170	341	342	150
2	595	වත්තේගම උතුර	95	96	150	226	375	151	141	98	170	341	342	150	95	96	150	226	375	151	141	98	170	341	342	150	95	96	150	226	375	151	141	98	170	341	342	150
3	596	ගුනැම්බිල්ල	95	96	150	226	375	151	141	98	170	341	342	150	95	96	150	226	375	151	141	98	170	341	342	150	95	96	150	226	375	151	141	98	170	341	342	150
4	597	ඊරියගස්තැන්න	20.5	39.5	42.7	216	345	139	48.2	131	159	450	292	79.1	20.5	39.5	42.7	216	345	139	48.2	131	159	450	292	79.1	20.5	39.5	42.7	216	345	139	48.2	131	159	450	292	79.1
5	598	උඩුරාවණ	20	31	41	215	340	138	48	150	40	290	90	250	20	31	41	215	340	138	48	150	40	290	90	250	20	31	41	215	340	138	48	150	40	290	90	250
6	599	පුවක්ගහදෙණිය	100	94	144	225	385	155	145	105	188	360	348	150	100	94	144	225	385	155	145	105	188	360	348	150	100	94	144	225	385	155	145	105	188	360	348	150
7	600	දොරගමුව	90	89	80.5	194	178	180	129	124	188	265	257	248	90	89	80.5	194	178	180	129	124	188	265	257	248	90	89	80.5	194	178	180	129	124	188	265	257	248
8	601	මීගම්මන	20.9	35.1	42.1	213	340	137	45.2	189	150	450	293	40.1	20.9	35.1	42.1	213	340	137	45.2	189	150	450	293	40.1	20.9	35.1	42.1	213	340	137	45.2	189	150	450	293	40.1
9	602	වල්පලදෙණිය	89.4	94.5	78.2	171	192	155	127	138	135	144	113	104	89.4	94.5	78.2	171	192	155	127	138	135	144	113	104	89.4	94.5	78.2	171	192	155	127	138	135	144	113	104
10	603	මීගම්මන බටහිර	20	40	43	216	345	139	48	181	158	451	292	99	20	40	43	216	345	139	48	181	158	451	292	99	20	40	43	216	345	139	48	181	158	451	292	99
11	604	මීගමෙවත්ත	95	91	150	230	310	160	140	100	180	850	360	180	95	91	150	230	310	160	140	100	180	850	360	180	95	91	150	230	310	160	140	100	180	850	360	180
12	605	කහල්ල	20	40	43	216	345	139	48	181	158	451	292	99	20	40	43	216	345	139	48	181	158	451	292	99	20	40	43	216	345	139	48	181	158	451	292	99
13	606	කළුගලවත්ත	20	40	43	216	344	138	48	181	158	451	292	99	20	40	43	216	344	138	48	181	158	451	292	99	20	40	43	216	344	138	48	181	158	451	292	99
14	607	ගාලෙවත්ත	20	40	43	216	345	139	48	19	153	451	292	99	20	40	43	216	345	139	48	19	153	451	292	99	20	40	43	216	345	139	48	19	153	451	292	99
15	608	නවයාලතැන්න	20.3	39.5	42.7	216	345	139	48.2	181	158	45	291	99	20.3	39.5	42.7	216	345	139	48.2	181	158	45	291	99	20.3	39.5	42.7	216	345	139	48.2	181	158	45	291	99
16	609	පොල්ගොල්ල	95	91	150	230	380	166	140	100	180	950	360	180	95	91	150	230	380	166	140	100	180	950	360	180	95	91	150	230	380	166	140	100	180	950	360	180
17	610	බලනගල	20	39.7	43.5	216	344	137	46	181	154	431	217	97	20	39.7	43.5	216	344	137	46	181	154	431	217	97	20	39.7	43.5	216	344	137	46	181	154	431	217	97
18	611	උඩකලවින්න මඩිගේ	20	39.5	42.7	216	345	139	48	181	158	45	291	99	20	39.5	42.7	216	345	139	48	181	158	45	291	99	20	39.5	42.7	216	345	139	48	181	158	45	291	99
19	612	ගලදෙණිය	20	39.5	42.7	216	345	139	48	181	152	45	291	99	20	39.5	42.7	216	345	139	48	181	152	45	291	99	20	39.5	42.7	216	345	139	48	181	152	45	291	99
20	613	පල්ලෙකලවින්න	95	91	150	230	310	160	140	100	180	850	360	180	95	91	150	230	310	160	140	100	180	850	360	180	95	91	150	230	310	160	140	100	180	850	360	180
21	614	පල්ලෙකලවින්න ඉහළ	95	91	150	230	310	160	140	100	180	850	360	180	95	91	150	230	310	160	140	100	180	850	360	180	95	91	150	230	310	160	140	100	180	850	360	180
22	615	උඩකලවින්න	20.3	39.5	42.7	216	345	139	48.2	181	158	45	291	99	20.3	39.5	42.7	216	345	139	48.2	181	158	45	291	99	20.3	39.5	42.7	216	345	139	48.2	181	158	45	291	99
23	616	එගොඩගම	20.3	39.5	42.7	216	345	139	48.2	181	158	45	291	99	20.3	39.5	42.7	216	345	139	48.2	181	158	45	291	99	20.3	39.5	42.7	216	345	139	48.2	181	158	45	291	99
24	617	මිල්ලංග	79	60	103	145	312	250	190	100	210	310	312	120	79	60	103	145	312	250	190	100	210	310	312	120	79	60	103	145	312	250	190	100	210	310	312	120
25	618	මෙගොඩගම	90	80	110	200	230	160	90	180	170	190	230	110	90	80	110	200	230	160	90	180	170	190	230	110	90	80	110	200	230	160	90	180	170	190	230	110
26	619	මොළගොඩයාවත්ත	96	91	160	270	390	141	160	91	180	360	320	190	96	91	160	270	390	141	160	91	180	360	320	190	96	91	160	270	390	141	160	91	180	360	320	190
27	620	යටවර	104	97	156	217	300	156	151	100	152	321	276	178	104	97	156	217	300	156	151	100	152	321	276	178	104	97	156	217	300	156	151	100	152	321	276	178
28	621	යටවර කන්දගම	108	105	171	238	382	163	171	103	185	368	382	163	108	105	171	238	382	163	171	103	185	368	382	163	108	105	171	238	382	163	171	103	185	368	382	163
29	622	ඉහළ යටවර	20	40	43	216	345	139	48	181	158	451	292	99	20	40	43	216	345	139	48	181	158	451	292	99	20	40	43	216	345	139	48	181	158	451	292	99
30	623	දිගාවකුර	89	98	172	228	370	190	163	82	170	340	346	190	89	98	172	228	370	190	163	82	170	340	346	190	89	98	172	228	370	190	163	82	170	340	346	190
31	624	මහකුඹුර	20	40	43	216	345	139	48	181	157	45	291	99	20	40	43	216	345	139	48	181	157	45	291	99	20	40	43	216	345	139	48	181	157	45	291	99
32	625	අළුත්ගම	100	95	145	228	385	155	145	105	188	360	348	150	100	95	145	228	385	155	145	105	188	360	348	150	100	95	145	228	385	155	145	105	188	360	348	150
33	626	බෝගහකුඹුර	95	96	150	226	375	151	141	98	170	340	342	150	95	96	150	226	375	151	141	98	170	340	342	150	95	96	150	226	375	151	141	98	170	340	342	150
34	627	පරණගම	20.3	39.7	43.5	216	344	137	46.2	181	156	431	192	97.1	20.3	39.7	43.5	216	344	137	46.2	181	156	431	192	97.1	20.3	39.7	43.5	216	344	137	46.2	181	156	431	192	97.1
35	628	මුණමලේ	214	199	181	189	191	282	211	178	190	238	254	180	214	199	181	189	191	282	211	178	190	238	254	180	214	199	181	189	191	282	211	178	190	238	254	180
36	629	අඹතැන්න	20	38	43	216	345	139	48	181	158	45	291	99	20	38	43	216	345	139	48	181	158	45	291	99	20	38	43	216	345	139	48	181	158	45	291	99
37	630	කැන්දලියද්ද	25.2	42.1	45.2	220	360	140.5	52.5	160	160	50.2	295	105	25.2	42.1	45.2	220	360	140.5	52.5	160	160	50.2	295	105	25.2	42.1	45.2	220	360	140.5	52.5	160	160	50.2	295	105
38	631	ගිරාකඩුව	20	38	43	216	345	139	48	181	158	45	291	99	20	38	43	216	345	139	48	181	158	45	291	99	20	38	43	216	345	139	48	181	158	45	291	99
39	632	මණ්දන්ඩාවෙළ	92	88	82	193	174	163	128	122	188	260	255	240	92	88	82	193	174	163	128	122	188	260	255	240	92	88	82	193	174	163	128	122	188	260	255	240
40	633	නාපාන	93	95	152	223	370	152	148	96	170	343	341	152	93	95	152	223	370	152	148	96	170	343	341	152	93	95	152	223	370	152	148	96	170	343	341	152
41	634	හාමින්දාගොඩ	20.5	39.5	42.7	216	345	139	48.2	131	159	450	292	79.1	20.5	39.5	42.7	216	345	139	48.2	131	159	450	292	79.1	20.5	39.5	42.7	216	345	139	48.2	131	159	450	292	79.1
42	635	අබයිංගම	96	98	147	219	370	160	139	90	169	339	338	156	96	98	147	219	370	160	139	90	169	339	338	156	96	98	147	219	370	160	139	90	169	339	338	156
43	636	ලීමගහදෙණිය	95	96	150	226	375	151	141	98	170	341	342	150	95	96	150	226	375	151	141	98	170	341	342	150	95	96	150	226	375	151	141	98	170	341	342	150
44	637	මඩවලමඩිගේ	95	96	150	226	375	151	141	98	170	341	342	150	95	96	150	226	375	151	141	98	170	341	342	150	95	96	150	226	375	151	141	98	170	341	342	150
45	638	ගුන්නෑපාන මඩිගේ	100	95	145	228	385	155	145	105	189	370	348	150	100	95	145	228	385	155	145	105	189	370	348	150	100	95	145	228	385	155	145	105	189	370	348	150
46	639	පිඟිල්ලදෙණිය	100	95	145	228	385	155	145	105	189	370	348	150	100	95	145	228	385	155	145	105	189	370	348	150	100	95	145	228	385	155	145	105	189	370	348	150
47	640	මඩවල	95	96	150	226	375	151	141	98	170	341	342	150	95	96	150	226	375	151	141	98	170	341	342	150	95	96	150	226	375	151	141	98	170	341	342	150
48	641	යටිරාවණ	20.3	39.5	42.8	216	345	139	48.2	181	158	451	292	99	20.3	39.5	42.8	216	345	139	48.2	181	158	451	292	99	20.3	39.5	42.8	216	345	139	48.2	181	158	451	292	99
49	642	පිටියේගෙදර	95	96	190	226	375	151	141	98	170	341	342	150	95	96	190	226	375	151	141	98	170	341	342	150	95	96	190	226	375	151	141	98	170	341	342	150
50	643	වලල	20.5	39.5	42.7	216	345	139	48.2	131	159	450	292	79.1	20.5	39.5	42.7	216	345	139	48.2	131	159	450	292	79.1	20.5	39.5	42.7	216	345	139	48.2	131	159	450	292	79.1
51	644	කැටකහල	93	95	152	223	370	152	148	96	170	343	341	152	93	95	152	223	370	152	148	96	170	343	341	152	93	95	152	223	370	152	148	96	170	343	341	152
52	645	තල්කොටුව	20.3	39.5	42.7	216	345	139	48.2	181	159	450	292	99.1	20.3	39.5	42.7	216	345	139	48.2	181	159	450	292	99.1	20.3	39.5	42.7	216	345	139	48.2	181	159	450	292	99.1

1.14 දේශගුණික ලක්ෂණ

අනු අංකය	වසම් අංකය	ග්‍රාම නිලධාරි වසමේ නම	දේශගුණික ලක්ෂණ		
			වාර්ෂික සාමාන්‍ය අගය		
			සුළං වේගය පැ.කි.මී	ආර්ද්‍රතාව %	උෂ්ණත්වය සෙල්සියස් අංශක %
1	594	වත්තේගම	18	80	26
2	595	වත්තේගම උතුර	18	80	26
3	596	ගුනැම්බිල්ල	20	80	25
4	597	ඊරියගස්තැන්න	20	80	25
5	598	උඩුරාවණ	20	80	25
6	599	පුවක්ගහදෙණිය	20	80	25
7	600	දොරගමුව	9	44	28
8	601	මීගම්මන	18	65	25
9	602	වල්පලදෙණිය	20	80	25
10	603	මීගම්මන බටහිර	9	44	28
11	604	මීගමවත්ත	18	65	25
12	605	කහල්ල	20	80	25
13	606	කළුගලවත්ත	9	44	28
14	607	ගාලෙවත්ත	9	44	28
15	608	නවයාලතැන්න	18	65	25
16	609	පොල්ගොල්ල	20	80	25
17	610	බලනගල	18	65	25
18	611	උඩතලවින්න මඩිගේ	20	80	25
19	612	ගලදෙණිය	9	44	28
20	613	පල්ලෙතලවින්න	18	65	25
21	614	පල්ලෙතලවින්න ඉහළ	20	80	25
22	615	උඩතලවින්න	9	44	28
23	616	එගොඩගම	18	65	25
24	617	මිල්ලංග	20	80	25
25	618	මෙගොඩගම	9	44	28
26	619	මොළගොඩයාවත්ත	22	80	28
27	620	යටවර	9	44	28
28	621	යටවර කන්දගම	18	80	26
29	622	ඉහළ යටවර	18	80	26
30	623	දීගහවතුර	18	80	26
31	624	මහකුඹුර	18	65	25
32	625	අළුත්ගම	18	65	25
33	626	බෝගහකුඹුර	18	80	26
34	627	පරණගම	9	44	28
35	628	මූණමලේ	9	44	28
36	629	අඹතැන්න	18	65	25
37	630	කැන්දලියද්ද	18	65	25
38	631	ගිරාකඩුව	18	65	25
39	632	මණ්දන්ඩාවෙළ	18	78	25
40	633	නාපාන	10	80	28
41	634	හාමින්දාගොඩ	18	65	25
42	635	අබසිංගම	19	78	25
43	636	ලීමගහදෙණිය	18	80	26
44	637	මඩවලමඩිගේ	18	80	26
45	638	ගුන්නෑපාන මඩිගේ	18	65	25
46	639	පිහිල්ලදෙණිය	18	65	25
47	640	මඩවල	18	80	26
48	641	යටිරාවණ	18	65	25
49	642	පිටියේගෙදර	18	65	25
50	643	වලල	18	80	26
51	644	කැටකහල	15	74	25
52	645	තල්කොටුව	18	65	25

1.15 ප්‍රාදේශීය ලේකම් කොට්ඨාසයේ ග්‍රාම නිලධාරි වසම් අයත්වන බල ප්‍රදේශ:-

අනු අංකය	වසම් අංකය	ග්‍රාම නිලධාරි වසමේ නම	මැතිවරණ කොට්ඨාසය	පොලිස් ස්ථානය	පශු වෛද්‍ය කාර්යාලය	රෙජිස්ට්‍රාර් කොට්ඨාසය	ගොවිජන සේවා කේන්ද්‍රය	අධ්‍යාපන කොට්ඨාසය	සෞඛ්‍ය වෛද්‍ය කාර්යාලය	අධිකරණ බල ප්‍රදේශය
1	594	වත්තේගම	පාතදුම්බර	වත්තේගම	වත්තේගම	පාතදුම්බර පල්ලේගම්පහ	වත්තේගම	වත්තේගම	වත්තේගම	පන්විල
2	595	වත්තේගම උතුර	පාතදුම්බර	වත්තේගම	වත්තේගම	පන්විල	වත්තේගම	වත්තේගම	වත්තේගම	පන්විල/තෙල්දෙනිය
3	596	ගුනැම්බිල්ල	පාතදුම්බර	වත්තේගම	වත්තේගම	පල්ලේගම්පහ නැගෙනහිර	වත්තේගම	වත්තේගම	වත්තේගම	පන්විල
4	597	ඊරියගස්තැන්න	පාතදුම්බර	වත්තේගම	වත්තේගම	පාතදුම්බර	වත්තේගම	වත්තේගම	වත්තේගම	පන්විල
5	598	උඩුරාවණ	පාතදුම්බර	වත්තේගම	වත්තේගම	පාතදුම්බර	වත්තේගම	වත්තේගම	වත්තේගම	පන්විල
6	599	පුවක්ගහදෙණිය	පාතදුම්බර	වත්තේගම	වත්තේගම	පාතදුම්බර පල්ලෙගම්පහ	වත්තේගම	වත්තේගම	වත්තේගම	පන්විල
7	600	දොරගමුව	පාතදුම්බර	වත්තේගම	වත්තේගම	පාතදුම්බර/පල්ලෙගම්පහ	වත්තේගම	වත්තේගම	වත්තේගම	පන්විල
8	601	මීගම්මන	පාතදුම්බර	වත්තේගම	වත්තේගම	පාතදුම්බර/පල්ලෙගම්පහ	වත්තේගම	වත්තේගම	වත්තේගම	පන්විල
9	602	වල්පලදෙණිය	පාතදුම්බර	වත්තේගම	වත්තේගම	පාතදුම්බර/පල්ලෙගම්පහ	වත්තේගම	වත්තේගම	වත්තේගම	තෙල්දෙනිය
10	603	මීගම්මන බටහිර	පාතදුම්බර	වත්තේගම	වත්තේගම	පාතදුම්බර/පල්ලෙගම්පහ	වත්තේගම	වත්තේගම	වත්තේගම	තෙල්දෙනිය
11	604	මීගමවත්ත	පාතදුම්බර	වත්තේගම	වත්තේගම	පාතදුම්බර/පල්ලෙගම්පහ	වත්තේගම	වත්තේගම	වත්තේගම	තෙල්දෙනිය
12	605	කහල්ල	පාතදුම්බර	වත්තේගම	වත්තේගම	පාතදුම්බර/පල්ලෙගම්පහ	වත්තේගම	වත්තේගම	වත්තේගම	තෙල්දෙනිය
13	606	කළුගලවත්ත	පාතදුම්බර	වත්තේගම	වත්තේගම	පාතදුම්බර/පල්ලෙගම්පහ	වත්තේගම	වත්තේගම	වත්තේගම	මහනුවර
14	607	ගාලෙවත්ත	පාතදුම්බර	වත්තේගම	වත්තේගම	පාතදුම්බර/පල්ලෙගම්පහ	වත්තේගම	වත්තේගම	වත්තේගම	මහනුවර
15	608	නවයාලතැන්න	පාතදුම්බර	වත්තේගම	වත්තේගම	පාතදුම්බර/පල්ලෙගම්පහ	වත්තේගම	වත්තේගම	වත්තේගම	මහනුවර
16	609	පොල්ගොල්ල	පාතදුම්බර	වත්තේගම	වත්තේගම	පාතදුම්බර/පල්ලෙගම්පහ	වත්තේගම	වත්තේගම	වත්තේගම	පන්විල/තෙල්දෙනිය
17	610	බලනගල	පාතදුම්බර	වත්තේගම	වත්තේගම	පාතදුම්බර/පල්ලෙගම්පහ	වත්තේගම	වත්තේගම	වත්තේගම	මහනුවර
18	611	උඩතලවින්න මඩිගේ	පාතදුම්බර	වත්තේගම	වත්තේගම	පාතදුම්බර/පල්ලෙගම්පහ	වත්තේගම	වත්තේගම	වත්තේගම	තෙල්දෙනිය
19	612	ගලදෙණිය	පාතදුම්බර	වත්තේගම	වත්තේගම	පාතදුම්බර/පල්ලෙගම්පහ	වත්තේගම	වත්තේගම	වත්තේගම	පන්විල
20	613	පල්ලෙතලවින්න	පාතදුම්බර	වත්තේගම	වත්තේගම	පාතදුම්බර	වත්තේගම	වත්තේගම	වත්තේගම	මහනුවර
21	614	පල්ලෙතලවින්න ඉහළ	පාතදුම්බර	වත්තේගම	වත්තේගම	පාතදුම්බර	වත්තේගම	වත්තේගම	වත්තේගම	මහනුවර
22	615	උඩතලවින්න	පාතදුම්බර	වත්තේගම/කටුගස්තොට	වත්තේගම	පාතදුම්බර පල්ලේගම්පහ බටහිර	වත්තේගම	වත්තේගම/ කටුගස්තොට	වත්තේගම	මහනුවර
23	616	එගොඩගම	පාතදුම්බර	කටුගස්තොට	වත්තේගම	පාතදුම්බර	වත්තේගම	කටුගස්තොට	වත්තේගම	මහනුවර
24	617	මිල්ලංග	පාතදුම්බර	කටුගස්තොට	මොලගොඩයාවත්ත	පාතදුම්බර පල්ලේගම්පහ බටහිර	වත්තේගම	වත්තේගම	වත්තේගම	මහනුවර
25	618	මෙගොඩගම	4 මහනුවර	කටුගස්තොට	වත්තේගම	පාතදුම්බර පල්ලේගම්පහ බටහිර	වත්තේගම	වත්තේගම	වත්තේගම	මහනුවර
26	619	මොළගොඩයාවත්ත	පාතදුම්බර	කටුගස්තොට	වත්තේගම	පාතදුම්බර පල්ලේගම්පහ බටහිර	වත්තේගම	වත්තේගම	වත්තේගම	මහනුවර
27	620	යටවර	පාතදුම්බර	වත්තේගම	වත්තේගම	පල්ලේගම්පහ නැගෙනහිර	වත්තේගම	වත්තේගම	වත්තේගම	පන්විල
28	621	යටවර කන්දගම	පාතදුම්බර	වත්තේගම	වත්තේගම	පල්ලේගම්පහ නැගෙනහිර	වත්තේගම	වත්තේගම	වත්තේගම	පන්විල
29	622	ඉහළ යටවර	පාතදුම්බර	වත්තේගම	වත්තේගම	පල්ලේගම්පහ නැගෙනහිර	වත්තේගම	වත්තේගම	වත්තේගම	පන්විල
30	623	දීගහවතුර	පාතදුම්බර	වත්තේගම	වත්තේගම	පාතදුම්බර	වත්තේගම	වත්තේගම	වත්තේගම	මහනුවර/පන්විල
31	624	මහකුඹුර	පාතදුම්බර	වත්තේගම	වත්තේගම	පාතදුම්බර	වත්තේගම	වත්තේගම	වත්තේගම	පන්විල
32	625	අළුත්ගම	පාතදුම්බර	වත්තේගම	වත්තේගම	පන්විල	වත්තේගම	වත්තේගම	වත්තේගම	පන්විල
33	626	බෝගහකුඹුර	පාතදුම්බර	වත්තේගම	වත්තේගම	පන්විල	වත්තේගම	වත්තේගම	වත්තේගම	පන්විල
34	627	පරණගම	පාතදුම්බර	කටුගස්තොට	වත්තේගම	පාතදුම්බර	වත්තේගම	වත්තේගම	වත්තේගම	මහනුවර
35	628	මුණමලේ	පාතදුම්බර	කටුගස්තොට	වත්තේගම	පල්ලේගම්පහ බටහිර	වත්තේගම	වත්තේගම	වත්තේගම	මහනුවර
36	629	අඹතැන්න	පාතදුම්බර	කටුගස්තොට	වත්තේගම	පාතදුම්බර	වත්තේගම	වත්තේගම	වත්තේගම	මහනුවර
37	630	කැන්දලියද්ද	පාතදුම්බර	කටුගස්තොට	වත්තේගම	පාතදුම්බර	වත්තේගම	වත්තේගම	වත්තේගම	මහනුවර
38	631	ගිරාකඩුව	පාතදුම්බර	කටුගස්තොට	වත්තේගම	පාතදුම්බර	වත්තේගම	වත්තේගම	වත්තේගම	මහනුවර
39	632	මණ්දන්ඩාවෙළ	පාතදුම්බර	කටුගස්තොට	වත්තේගම	පල්ලේගම්පහ බටහිර	වත්තේගම	වත්තේගම	වත්තේගම	පන්විල/තෙල්දෙනිය
40	633	නාපාන	පාතදුම්බර	වත්තේගම	වත්තේගම	උඩගම්පහ බටහිර	වත්තේගම	වත්තේගම	වත්තේගම	පන්විල/තෙල්දෙනිය
41	634	හාමින්දාගොඩ	පාතදුම්බර	වත්තේගම	වත්තේගම	පාතදුම්බර උඩ ගම්පහ	වත්තේගම	වත්තේගම	වත්තේගම	
42	635	අබසිංගම	පාතදුම්බර	වත්තේගම	වත්තේගම	පාතදුම්බර උඩ ගම්පහ බටහිර	වත්තේගම	වත්තේගම	වත්තේගම	මැණික්හින්න
43	636	ලීමගහදෙණිය	පාතදුම්බර	වත්තේගම	වත්තේගම	වත්තේගම	වත්තේගම	වත්තේගම	වත්තේගම	පන්විල/තෙල්දෙනිය
44	637	මඩවලමඩිගේ	පාතදුම්බර	වත්තේගම	වත්තේගම	පන්විල	වත්තේගම	වත්තේගම	වත්තේගම	පන්විල/තෙල්දෙනිය
45	638	ගුන්නෑපාන මඩිගේ	පාතදුම්බර	වත්තේගම	වත්තේගම	පාතදුම්බර	වත්තේගම	වත්තේගම	වත්තේගම	පන්විල/තෙල්දෙනිය
46	639	පිහිල්ලදෙණිය	පාතදුම්බර	වත්තේගම	වත්තේගම	පාතදුම්බර	වත්තේගම	වත්තේගම	වත්තේගම	පන්විල/තෙල්දෙනිය
47	640	මඩවල	පාතදුම්බර	වත්තේගම	වත්තේගම	පාතදුම්බර	වත්තේගම	වත්තේගම	වත්තේගම	පන්විල/තෙල්දෙනිය
48	641	යටිරාවණ	පාතදුම්බර	වත්තේගම	වත්තේගම	පාතදුම්බර	වත්තේගම	වත්තේගම	වත්තේගම	තෙල්දෙනිය
49	642	පිටියේගෙදර	පාතදුම්බර	වත්තේගම	වත්තේගම	පාතදුම්බර	වත්තේගම	වත්තේගම	වත්තේගම	තෙල්දෙනිය
50	643	වලල	පාතදුම්බර	වත්තේගම	වත්තේගම	පාතදුම්බර උඩ ගම්පහ නැගෙනහිර/බටහිර	වත්තේගම	වත්තේගම	වත්තේගම	තෙල්දෙනිය
51	644	කැටකහල	පාතදුම්බර	වත්තේගම	වත්තේගම	පාතදුම්බර උඩ ගම්පහ නැගෙනහිර	වත්තේගම	වත්තේගම	වත්තේගම	තෙල්දෙනිය
52	645	තල්කොටුව	පාතදුම්බර	වත්තේගම	වත්තේගම	පාතදුම්බර	වත්තේගම	වත්තේගම	වත්තේගම	තෙල්දෙනිය

2.ප්‍රජා විද්‍යාත්මක තොරතුරු

2.1 ග්‍රාම නිලධාරි වසම් මට්ටමින් විග්‍රහය:-

අනු අංකය	වසම් අංකය	ග්‍රාම නිලධාරි වසමේ නම	ස්ත්‍රී	පුරුෂ	එකතුව	පවුල් ගණන	නිවාස ගණන
1	594	වත්තේගම	1564	1380	2944	730	708
2	595	වත්තේගම උතුර	1678	1661	3339	861	839
3	596	ගුනැම්බිල්ල	446	478	924	255	222
4	597	ඊරියගස්තැන්න	893	905	1798	473	418
5	598	උඩුරාවණ	693	617	1310	358	349
6	599	පුවක්ගහදෙණිය	582	563	1145	299	243
7	600	දොරගමුව	1291	1161	2452	682	652
8	601	මීගම්මන	1114	1097	2211	597	560
9	602	වල්පලදෙණිය	776	696	1472	436	437
10	603	මීගම්මන බටහිර	784	646	1430	375	365
11	604	මීගමවත්ත	1619	1481	3100	832	824
12	605	කහල්ල	1626	1310	2936	744	674
13	606	කළුගලවත්ත	1545	1505	3050	770	665
14	607	ගාලෙවත්ත	1121	973	2094	524	458
15	608	නවයාලතැන්න	1259	1251	2510	620	610
16	609	පොල්ගොල්ල	1125	1041	2166	576	512
17	610	බලනගල	896	859	1755	448	446
18	611	උඩතලවින්න මඩිගේ	2204	2040	4244	976	978
19	612	ගලදෙණිය	1874	1587	3461	830	731
20	613	පල්ලෙතලවින්න	1163	1072	2235	595	518
21	614	පල්ලෙතලවින්න ඉහළ	591	705	1296	366	350
22	615	උඩතලවින්න	1456	1419	2875	748	732
23	616	එගොඩගම	952	738	1690	486	486
24	617	මිල්ලංග	700	658	1358	434	375
25	618	මෙගොඩගම	600	570	1170	291	275
26	619	මොළගොඩයාවත්ත	1015	970	1985	515	487
27	620	යටවර	815	778	1593	471	398
28	621	යටවර කන්දගම	773	737	1510	450	397
29	622	ඉහළ යටවර	1469	1306	2775	680	632
30	623	දීගහවතුර	602	572	1174	361	324
31	624	මහකුඹුර	555	485	1040	303	280
32	625	අළුත්ගම	693	664	1357	401	365
33	626	බෝගහකුඹුර	724	673	1397	486	369
34	627	පරණගම	445	448	893	240	255
35	628	මුණමලේ	481	470	951	270	244
36	629	අඹතැන්න	896	915	1811	504	491
37	630	කැන්දලියද්ද	733	713	1446	418	420
38	631	ගිරාකඩුව	686	663	1349	343	319
39	632	මණ්දන්ඩාවෙළ	690	675	1365	358	352
40	633	නාපාන	748	673	1421	441	429
41	634	හාමින්දාගොඩ	599	594	1193	348	345
42	635	අබසිංගම	769	645	1414	390	366
43	636	ලීමගහදෙණිය	1055	1021	2076	547	560
44	637	මඩවලමඩිගේ	3253	2814	6067	1312	1140
45	638	ගුන්නෑපාන මඩිගේ	1417	1323	2740	613	592
46	639	පිහිල්ලදෙණිය	1205	1169	2374	605	570
47	640	මඩවල	1343	1285	2628	680	635
48	641	යටිරාවණ	1500	1420	2920	720	650
49	642	පිටියේගෙදර	727	677	1404	376	337
50	643	වලල	581	485	1066	293	288
51	644	කැටකහල	771	778	1549	391	406
52	645	තල්කොටුව	713	616	1329	370	367
එකතුව			53810	49982	103792	27192	25445

2.2 ග්‍රාම නිලධාරි වසම් මට්ටමින් ජාතීන් අනුව ජනගහණය (පවුල්) :-

අනු අංකය	වසම් අංකය	ග්‍රාම නිලධාරි වසමේ නම	සිංහල	දෙමළ	මුස්ලිම්	බර්ගර්	වෙනත්	එකතුව
1	594	වත්තේගම	499	115	116			730
2	595	වත්තේගම උතුර	771	45	44	1		861
3	596	ගුනැම්බිල්ල	251	4				255
4	597	ඊරියගස්තැන්න	467	4	2			473
5	598	උඩුරාවණ	355	2	1			358
6	599	පුවක්ගහදෙණිය	299					299
7	600	දොරගමුව	676	6	0	0	0	682
8	601	මීගම්මන	591	5	1			597
9	602	වල්පලදෙණිය	431	2	3			436
10	603	මීගම්මන බටහිර	356	1	18			375
11	604	මීගමවත්ත	823	3	6			832
12	605	කහල්ල	628	14	98	4	0	744
13	606	කළුගලවත්ත	589	64	80	26	11	770
14	607	ගාලෙවත්ත	495	10	10	8	1	524
15	608	නවයාලතැන්න	538	17	55	8	2	620
16	609	පොල්ගොල්ල	566	5	4	1		576
17	610	බලනගල	412	10	20	6		448
18	611	උඩතලවින්න මඩිගේ	104	10	861	1		976
19	612	ගලදෙණිය	45	2	780	2	1	830
20	613	පල්ලෙතලවින්න	592	1	2			595
21	614	පල්ලෙතලවින්න ඉහළ	365	1				366
22	615	උඩතලවින්න	616	5	127			748
23	616	එගොඩගම	478	2	4		2	486
24	617	මිල්ලංග	433				1	434
25	618	මෙගොඩගම	291	0	0	0	0	291
26	619	මොළගොඩයාවත්ත	502	7	2	4		515
27	620	යටවර	467	3			1	471
28	621	යටවර කන්දගම	348	94		8		450
29	622	ඉහළ යටවර	585	90	3	2		680
30	623	දීගහවතුර	356		5			361
31	624	මහකුඹුර	303					303
32	625	අළුත්ගම	400	1				401
33	626	බෝගහකුඹුර	481		5			486
34	627	පරණගම	240	0	0	0	0	240
35	628	මූණමලේ	270					270
36	629	අඹතැන්න	497	5	2			504
37	630	කැන්දලියද්ද	412	1	5			418
38	631	ගිරාකඩුව	284	3	54	2		343
39	632	මණ්දන්ඩාවෙළ	358					358
40	633	නාපාන	441					441
41	634	හාමින්දාගොඩ	343		5			348
42	635	අබසිංගම	314	2	74			390
43	636	ලීමගහදෙණිය	423	1	123			547
44	637	මඩවලමඩිගේ	47	1	1264			1312
45	638	ගුන්නෑපාන මඩිගේ	45	8	560			613
46	639	පිහිල්ලදෙණිය	113	5	487			605
47	640	මඩවල	471	11	198			680
48	641	යටිරාවණ	708	10	1	1		720
49	642	පිටියේගෙදර	373	1	1	1		376
50	643	වලල	293					293
51	644	කැටකහල	388	1	1	1		391
52	645	තල්කොටුව	369	1				370
එකතුව			21502	573	5022	76	19	27192

2.3 ආගම් අනුව මුළු ජනගහනය:-

අනු අංකය	වසම් අංකය	ග්‍රාම නිලධාරි වසමේ නම	බෞද්ධ		හින්දු		ඉස්ලාම්		ක්‍රිස්තියානි		වෙනත්		මුළු එකතුව
			ස්ත්‍රී	පුරුෂ	ස්ත්‍රී	පුරුෂ	ස්ත්‍රී	පුරුෂ	ස්ත්‍රී	පුරුෂ	ස්ත්‍රී	පුරුෂ	
1	594	වත්තේගම	1236	1080	166	151	131	121	30	29			2944
2	595	වත්තේගම උතුර	1207	1150	309	357	120	131	36	29			3339
3	596	ගුනැම්බිල්ල	433	459	13	18				1			924
4	597	ඊරියගස්තැන්න	838	929	11	12	3	2	1	2			1798
5	598	උඩුරාවණ	687	608	3	5	2	2	1	2			1310
6	599	පුවක්ගහදෙණිය	587	558									1145
7	600	දොරගමුව	1276	1148	9	10			5	4			2452
8	601	මීගම්මන	1108	1090	6	4			2	1			2211
9	602	වල්පලදෙණිය	762	685	3	1	6	7	5	3			1472
10	603	මීගම්මන බටහිර	697	575	3	2	62	51	22	18			1430
11	604	මීගමවත්ත	1403	1310	5	4	194	180	2	2			3100
12	605	කහල්ල	1225	976	24	18	337	291	40	25			2936
13	606	කළුගලවත්ත	972	944	190	160	290	242	127	125			3050
14	607	ගාලෙවත්ත	574	459	72	61	453	441	19	9	3	3	2094
15	608	නවයාලතැන්න	1050	1054	54	42	139	136	16	19			2510
16	609	පොල්ගොල්ල	1111	1028	1	1	7	10	6	2			2166
49	610	බලනගල	820	785	25	20	30	24	27	24			1755
18	611	උඩතලවින්න මඩිගේ	205	191	23	22	1975	1824			1	3	4244
19	612	ගලදෙණිය	40	32	4	6	1818	1544	12	5			3461
20	613	පල්ලෙතලවින්න	1156	1065	5	6	2	1					2235
21	614	පල්ලෙතලවින්න ඉහළ	588	702					2	2	1	1	1296
22	615	උඩතලවින්න	1116	1080	9	8	309	344	4	5			2875
23	616	එගොඩගම	880	774	7	7	9	5	5	3			1690
24	617	මිල්ලංග	692	649	1	2			7	7			1358
25	618	මෙගොඩගම	596	569					4	1			1170
26	619	මොළගොඩයාවත්ත	986	947	10	6	10	9	9	8			1985
27	620	යටවර	803	769	4	3			8	6			1593
28	621	යටවර කන්දගම	519	463	230	256			24	18			1510
29	622	ඉහළ යටවර	1320	1192									2775
30	623	දීගහවතුර	591	564	1	1	10	7					1174
31	624	මහකුඹුර	552	481					3	4			1040
32	625	අළුත්ගම	693	662						2			1357
33	626	බෝගහකුඹුර	718	669			7	3					1397
34	627	පරණගම	479	414									893
35	628	මුණමලේ	477	465					4	5			951
36	629	අඹතැන්න	862	881	3	3	6	7	25	24			1811
37	630	කැන්දලියද්ද	732	711	1			2					1446
38	631	ගිරාකඩුව	479	480					4	5			1349
39	632	මණ්දන්ඩාවෙළ	690	675									1365
40	633	නාපාන	739	667					9	6			1421
41	634	හාමින්දාගොඩ	584	580	1	2	9	7	5	5			1193
42	635	අබසිංගම	504	469	11	7	254	168		1			1414
43	636	ලීමගහදෙණිය	732	703	7	8	316	310					2076
44	637	මඩවලමඩිගේ	45	18	6	1	3202	2795					6067
45	638	ගුන්නෑපාන මඩිගේ	110	70	10	8	1297	1245					2740
46	639	පිහිල්ලදෙණිය	30	35	2		1173	1134					2374
47	640	මඩවල	743	693	25	13	562	550	23	19			2628
48	641	යටිරාවණ	1507	1360	22	15		1	8	7			2920
49	642	පිටියේගෙදර	705	651	13	13	7	10	2	3			1404
50	643	වලල	581	485									1066
51	644	කැටකහල	770	740	4	2	2	1	16	14			1549
52	645	තල්කොටුව	701	602	2	2	1		9	12			1329
මුළු එකතුව			38911	36346	1295	1257	12743	11605	522	457	5	7	103792

2.4 ග්‍රාම නිලධාරි වසම් මට්ටමින් අංශ අනුව ජනගහනය:-

අනු අංකය	වසම් අංකය	ග්‍රාම නිලධාරි වසමේ නම	නාගරික	වතු	ග්‍රාමීය	එකතුව
1	594	වත්තේගම	2832		112	2944
2	595	වත්තේගම උතුර	2906		433	3339
3	596	ගුනැම්බිල්ල			924	924
4	597	ඊරියගස්තැන්න	68		1730	1798
5	598	උඩුරාවණ	28		1282	1310
6	599	පුවක්ගහදෙණිය			1145	1145
7	600	දොරගමුව			2452	2452
8	601	මීගම්මන	101		2110	2211
9	602	වල්පලදෙණිය			1472	1472
10	603	මීගම්මන බටහිර			1430	1430
11	604	මීගමවත්ත			3100	3100
12	605	කහල්ල			2936	2936
13	606	කළුගලවත්ත	2330		720	3050
14	607	ගාලෙවත්ත	2094			2094
15	608	නවයාලතැන්න	1735		775	2510
16	609	පොල්ගොල්ල			2166	2166
17	610	බලනගල			1755	1755
18	611	උඩතලවින්න මඩිගේ			4244	4244
19	612	ගලදෙණිය			3461	3461
20	613	පල්ලෙතලවින්න			2235	2235
21	614	පල්ලෙතලවින්න ඉහළ			1296	1296
22	615	උඩතලවින්න			2875	2875
23	616	එගොඩගම			1690	1690
24	617	මිල්ලංග			1358	1358
25	618	මෙගොඩගම			1170	1170
26	619	මොළගොඩයාවත්ත			1985	1985
27	620	යටවර			1593	1593
28	621	යටවර කන්දගම		225	1285	1510
29	622	ඉහළ යටවර	247		2528	2775
30	623	දීගහවතුර			1174	1174
31	624	මහකුඹුර			1040	1040
32	625	අළුත්ගම			1357	1357
33	626	බෝගහකුඹුර			1397	1397
34	627	පරණගම			893	893
35	628	මුණමලේ			951	951
36	629	අඹතැන්න			1811	1811
37	630	කැන්දලියද්ද	70		1376	1446
38	631	ගිරාකඩුව			1349	1349
39	632	මණ්දන්ඩාවෙළ			1365	1365
40	633	නාපාන			1421	1421
41	634	හාමින්දාගොඩ			1193	1193
42	635	අබසිංගම			1414	1414
43	636	ලීමගහදෙණිය			2076	2076
44	637	මඩවලමඩිගේ	1851		4216	6067
45	638	ගුන්නෑපාන මඩිගේ	230		2510	2740
46	639	පිහිල්ලදෙණිය			2374	2374
47	640	මඩවල			2628	2628
48	641	යටිරාවණ	1350		1570	2920
49	642	පිටියේගෙදර	966		438	1404
50	643	වලල			1066	1066
51	644	කැටකහල			1549	1549
52	645	තල්කොටුව			1329	1329
එකතුව			16808	225	86759	103792

2.5 අධ්‍යාපන මට්ටම් අනුව ජනගහණය:-

අනු අංකය	වසම් අංකය	ග්‍රාම නිලධාරි වසමේ නම	පාසල්නොගිය/දැන්න නොමැති	5 ශ්‍රේණිය දක්වා	6-8 ශ්‍රේණිය දක්වා	අ.පො.ස. අ.පො.ස. (සා.පෙළ) දක්වා	අ.පො.ස අ.පො.ස (සා.පෙළ)සමත්	අ.පො.ස අ.පො.ස (උ.පෙළ) දක්වා	අ.පො.ස අ.පො.ස (උ.පෙළ)සමත්	ඩිප්ලෝමා	උපාධි	පශ්චාත් උපාධි
1	594	වත්තේගම	182	255	537	902	272	308	320	55	105	8
2	595	වත්තේගම උතුර	36	630	641	428	504	459	417	64	137	23
3	596	ගුනැම්බිල්ල	7	93	196	281	190	50	90	2	15	
4	597	ඊරියගස්තැන්න	36	396	247	230	205	245	324	58	55	2
5	598	උඩුරාවණ	15	140	160	283	228	258	92	58	66	10
6	599	පුවක්ගහදෙණිය	117	51	98	374	223	140	98	22	19	3
7	600	දොරගමුව	483	164	536	290	304	292	206	35	140	2
8	601	මීගම්මන	57	148	346	596	493	278	203	23	63	4
9	602	වල්පලදෙණිය	14	177	211	391	354	81	193	21	28	2
10	603	මීගම්මන බටහිර	38	250	207	516	227	131	30	11	18	2
11	604	මීගමවත්ත	420	505	459	530	415	403	292	42	33	1
12	605	කහල්ල	14	127	348	567	619	538	542	50	122	9
13	606	කළුගලවත්ත	140	340	285	398	740	360	350	332	90	15
14	607	ගාලෙවත්ත	6	155	247	343	856	240	191	6	46	4
15	608	නවයාලතැන්න	3	65	172	630	645	435	410	65	75	10
16	609	පොල්ගොල්ල	14	648	519	208	294	63	242	76	86	16
17	610	බලනගල	14	180	193	404	303	291	273	17	73	7
18	611	උඩතලවින්න මඩිගේ	27	304	1025	1521	611	365	256	54	78	3
19	612	ගලදෙණිය	338	606	454	147	1140	76	511	69	115	5
20	613	පල්ලෙතලවින්න	49	560	370	280	232	370	253	60	55	6
21	614	පල්ලෙතලවින්න ඉහළ	17	287	259	280	183	120	87	24	37	2
22	615	උඩතලවින්න	32	153	263	535	1123	334	224	136	72	3
23	616	එගොඩගම	215	280	375	420	175	96	68	28	30	3
24	617	මිල්ලංග	14	341	62	506	139	122	110	14	48	2
25	618	මෙගොඩගම	110	225	265	230	210	86	35	2	6	1
26	619	මොළගොඩයාවත්ත	128	853	228	251	221	135	108	6	54	1
27	620	යටවර	26	520	223	260	174	163	182	19	23	3
28	621	යටවර කන්දගම	14	376	330	325	191	119	117	26	12	
29	622	ඉහළ යටවර	199	338	260	302	788	590	263	7	24	4
30	623	දීගහවතුර	48	250	265	228	212	30	123	8	10	
31	624	මහකුඹුර	6	170	173	280	97	70	203	10	30	1
32	625	අළුත්ගම	27	210	280	161	120	196	134	123	99	7
33	626	බෝගහකුඹුර	103	161	77	364	30	203	414	15	30	
34	627	පරණගම	10	27	38	152	272	265	86	12	26	5
35	628	මුණමලේ	70	115	100	98	256	75	209	10	18	
36	629	අඹතැන්න	2	172	177	228	613	235	275	27	82	
37	630	කැන්දලියද්ද	12	97	99	279	290	273	295	40	52	9
38	631	ගිරාකඩුව	70	115	200	196	256	275	209	10	18	
39	632	මණ්දන්ඩාවෙළ	12	94	149	172	348	273	235	23	53	6
40	633	නාපාන	130	231	125	230	90	299	219	52	40	5
41	634	හාමින්දාගොඩ	59	75	136	117	226	214	324	14	22	6
42	635	අබසිංගම	10	140	141	316	252	190	235	80	44	6
43	636	ලීමගහදෙණිය	13	228	308	396	422	387	219	62	34	7
44	637	මඩවලමඩිගේ	54	763	1209	1111	1515	778	502	56	76	3
45	638	ගුන්නැපාන මඩිගේ	245	468	691	760	385	85	70	12	24	
46	639	පිහිල්ලදෙණිය	195	305	290	315	361	330	541	6	29	2
47	640	මඩවල	53	440	323	323	532	401	479	44	32	1
48	641	යටිරාවණ	8	220	570	810	520	450	270	28	36	8
49	642	පිටියේගෙදර	240	137	49	350	203	265	44	39	69	8
50	643	වලල	5	98	135	156	160	210	201	59	42	
51	644	කැටකහල	7	142	227	238	291	299	241	18	55	31
52	645	තල්කොටුව	5	157	230	260	266	164	80	41	121	5
එකතුව			4149	13982	15508	19968	19776	13115	12095	2171	2767	261

2.6 මුළු ළමුන් සංඛ්‍යාව:-

අනු අංකය	වසම් අංකය	ග්‍රාම නිලධාරි වසමේ නම	අවු. 0-5		අවු.6-14		අවු. 15-18		එකතුව		මුළු එකතුව
			ගැ.	පි.	ගැ.	පි.	ගැ.	පි.	ගැ.	පි.	
1	594	වත්තේගම	93	76	204	199	168	159	465	434	899
2	595	වත්තේගම උතුර	127	124	321	317	159	160	607	601	1208
3	596	ගුනැම්බිල්ල	31	32	81	71	27	30	139	133	272
4	597	ඊරියගස්තැන්න	89	80	99	91	102	100	290	271	561
5	598	උඩුරාවණ	39	28	94	82	81	74	214	184	398
6	599	පුවක්ගහදෙණිය	23	16	55	70	34	32	112	118	230
7	600	දොරගමුව	80	81	286	206	86	83	452	370	822
8	601	මීගම්මන	53	49	116	97	58	52	227	198	425
9	602	වල්පලදෙණිය	36	38	96	107	36	32	168	177	345
10	603	මීගම්මන බටහිර	40	38	87	93	33	31	160	162	322
11	604	මීගමවත්ත	123	109	196	179	114	104	433	392	825
12	605	කහල්ල	127	127	188	181	116	87	431	395	826
13	606	කළුගලවත්ත	99	92	260	244	201	174	560	510	1070
14	607	ගාලෙවත්ත	88	77	98	81	62	51	248	209	457
15	608	නවයාලතැන්න	47	45	97	95	101	102	245	242	487
16	609	පොල්ගොල්ල	64	53	167	153	53	73	284	279	563
17	610	බලනගල	23	14	83	68	32	33	138	115	253
18	611	උඩතලවින්න මඩිගේ	188	168	332	298	149	131	669	597	1266
19	612	ගලදෙණිය	166	159	228	199	135	112	529	470	999
20	613	පල්ලෙතලවින්න	42	35	221	188	65	55	328	278	606
21	614	පල්ලෙතලවින්න ඉහළ	49	38	99	107	25	27	173	172	345
22	615	උඩතලවින්න	83	76	229	217	71	67	383	360	743
23	616	එගොඩගම	70	60	135	135	50	55	255	250	505
24	617	මිල්ලංග	46	60	110	115	21	25	177	200	377
25	618	මෙගොඩගම	50	72	90	110	85	70	225	252	477
26	619	මොළගොඩයාවත්ත	68	67	141	135	43	53	252	255	507
27	620	යටවර	76	71	86	5	41	48	203	124	327
28	621	යටවර කන්දගම	47	46	111	99	41	36	199	181	380
29	622	ඉහළ යටවර	47	54	165	158	61	59	273	271	544
30	623	දීගහවතුර	36	47	84	79	32	30	152	156	308
31	624	මහකුඹුර	35	29	72	74	21	29	128	132	260
32	625	අළුත්ගම	15	21	105	106	39	34	159	161	320
33	626	බෝගහකුඹුර	48	49	100	103	39	39	187	191	378
34	627	පරණගම	45	38	40	35	33	25	118	98	216
35	628	මුණමලේ	27	20	71	66	19	19	117	105	222
36	629	අඹතැන්න	57	62	100	123	48	65	205	250	455
37	630	කැන්දලියද්ද	48	50	92	109	35	42	175	201	376
38	631	ගිරාකඩුව	27	20	71	66	19	19	117	105	222
39	632	මණ්දන්ඩාවෙළ	48	36	123	125	74	82	245	243	488
40	633	නාපාන	66	76	49	38	52	51	167	165	332
41	634	හාමින්දාගොඩ	47	48	118	103	52	52	215	201	416
42	635	අබසිංගම	62	53	91	73	59	31	212	157	369
43	636	ලීමගහදෙණිය	72	79	123	144	53	54	248	277	525
44	637	මඩවලමඩිගේ	314	311	527	553	188	199	1029	1063	2092
45	638	ගුන්නෑපාන මඩිගේ	120	118	130	92	168	140	418	350	768
46	639	පිහිල්ලදෙණිය	80	60	150	115	138	128	368	303	671
47	640	මඩවල	103	108	190	186	85	836	378	1130	1508
48	641	යටිරාවණ	108	104	204	210	106	92	418	406	824
49	642	පිටියේගෙදර	148	80	38	20	25	30	211	130	341
50	643	වලල	31	28	60	41	46	57	137	126	263
51	644	කැටකහල	81	82	88	78	104	99	273	259	532
52	645	තල්කොටුව	27	44	66	67	46	31	139	142	281
එකතුව			3759	3548	7167	6706	3731	4299	14655	14551	29206

2.7 පදිංචි ප්‍රදේශය අනුව ළමුන් සංඛ්‍යාව:-

අනු අංකය	වසම් අංකය	ග්‍රාම නිලධාරි වසමේ නම	නාගරික								ග්‍රාමීය								වතු								මුළු එකතුව
			අවු. 0-5		අවු.6-14		අවු. 15-18		එකතුව		අවු. 0-5		අවු.6-14		අවු. 15-18		එකතුව		අවු. 0-5		අවු.6-14		අවු. 15-18		එකතුව		
			ගැ.	පි.	ගැ.	පි.	ගැ.	පි.	ගැ.	පි.	ගැ.	පි.	ගැ.	පි.	ගැ.	පි.	ගැ.	පි.	ගැ.	පි.	ගැ.	පි.	ගැ.	පි.	ගැ.	පි.	
1	594	වත්තේගම	90	73	195	194	162	153	447	420	3	3	9	5	6	6	18	14							0	0	899
2	595	වත්තේගම උතුර	97	89	302	295	118	137	517	521	30	35	19	22	41	23	90	80							0	0	1208
3	596	ගුනැම්බිල්ල							0	0	31	32	81	71	27	30	139	133							0	0	272
4	597	ජිරියගස්කැන්න	3		5	2			8	2	86	80	94	89	102	100	282	269							0	0	561
5	598	උඩුරාවණ							0	0	39	28	94	82	81	74	214	184							0	0	398
6	599	පුවක්ගහදෙණිය							0	0	14	10	82	70	31	23	127	103							0	0	230
7	600	දොරගමුව							0	0	80	81	286	206	86	83	452	370							0	0	822
8	601	මීගම්මන	4	3	10	9	6	6	20	18	49	46	106	88	52	46	207	180							0	0	425
9	602	වල්පලදෙණිය							0	0	36	38	96	107	36	32	168	177							0	0	345
10	603	මීගම්මන බටහිර							0	0	40	38	87	93	33	31	160	162							0	0	322
11	604	මීගමවත්ත							0	0	123	109	196	179	114	104	433	392							0	0	825
12	605	කහල්ල							0	0	127	127	188	181	116	87	431	395							0	0	826
13	606	කළුගලවත්ත	60	56	190	174	143	112	393	342	39	36	70	70	58	62	167	168							0	0	1070
14	607	ගාලෙවත්ත	88	77	98	81	62	51	248	209							0	0							0	0	457
15	608	නවයාලකැන්න	30	25	68	65	78	70	176	160	17	16	30	25	29	34	76	75							0	0	487
16	609	පොල්ගොල්ල							0	0	64	53	167	153	53	73	284	279							0	0	563
17	610	බලනගල							0	0	23	14	83	68	32	33	138	115							0	0	253
18	611	උඩතලවින්න මඩිගේ							0	0	188	168	332	298	149	131	669	597							0	0	1266
19	612	ගලදෙණිය							0	0	166	159	228	199	135	112	529	470							0	0	999
20	613	පල්ලෙකලවින්න							0	0	42	35	221	188	65	55	328	278							0	0	606
21	614	පල්ලෙකලවින්න ඉහළ							0	0	49	38	99	107	25	27	173	172							0	0	345
22	615	උඩතලවින්න							0	0	83	76	229	217	71	67	383	360							0	0	743
23	616	එගොඩගම							0	0	70	60	135	135	50	55	255	250							0	0	505
24	617	මිල්ලංග							0	0	46	60	110	115	21	25	177	200							0	0	377
25	618	මෙගොඩගම							0	0	50	72	90	110	85	70	225	252							0	0	477
26	619	මොළගොඩයාවත්ත							0	0	68	67	141	135	43	53	252	255							0	0	507
27	620	යටවර							0	0	50	37	86	65	41	48	177	150							0	0	327
28	621	යටවර කන්දගම							0	0	35	33	116	87	34	30	185	150	3	5	16	10	6	5	25	20	380
29	622	ඉහළ යටවර	10	6	12	10	9	8	31	24	47	54	140	128	61	59	248	241							0	0	544
30	623	දිගහවතුර							0	0	36	47	84	79	32	30	152	156							0	0	308
31	624	මහකුඹුර							0	0	35	29	72	74	21	29	128	132							0	0	260
32	625	අළුත්ගම							0	0	15	21	105	106	39	34	159	161							0	0	320
33	626	බෝගහකුඹුර							0	0	48	48	100	103	41	38	189	189							0	0	378
34	627	පරණගම							0	0	45	38	40	35	33	25	118	98							0	0	216
35	628	මුණමලේ							0	0	27	20	71	66	19	19	117	105							0	0	222
36	629	අඹකැන්න							0	0	57	62	100	123	48	65	205	250							0	0	455
37	630	කැන්දලියද්ද							0	0	48	50	96	106	35	41	179	197							0	0	376
38	631	ගිරාකඩුව							0	0	27	20	71	66	19	19	117	105							0	0	222
39	632	මණ්දන්ඩාවෙළ							0	0	48	36	123	125	74	82	245	243							0	0	488
40	633	නාපාන							0	0	66	76	49	38	52	51	167	165							0	0	332
41	634	හාමින්දාගොඩ							0	0	47	48	114	103	52	52	213	203							0	0	416
42	635	අබසිංගම							0	0	62	53	91	73	59	31	212	157							0	0	369
43	636	ලීමගහදෙණිය							0	0	72	79	123	144	53	54	248	277							0	0	525
44	637	මඩවලමඩිගේ	73	78	114	128	41	51	228	257	241	233	413	425	147	148	801	806							0	0	2092
45	638	ගුන්නැපාන මඩිගේ	20	18	20	17	18	12	58	47	100	100	110	75	150	128	360	303							0	0	768
46	639	පිහිල්ලදෙණිය							0	0	146	168	158	112	48	39	352	319							0	0	671
47	640	මඩවල							0	0	174	170	410	375	226	153	810	698							0	0	1508
48	641	යටිරාවණ	50	44	82	80	40	32	172	156	58	60	122	130	66	60	246	250							0	0	824
49	642	පිටියේගෙදර	136	71	31	10	19	17	186	98	12	9	7	10	6	13	25	32							0	0	341
50	643	වලල							0	0	31	28	60	41	46	57	137	126							0	0	263
51	644	කැටකහල							0	0	81	82	88	78	104	99	273	259							0	0	532
52	645	කල්කොටුව							0	0	27	44	66	67	46	31	139	142							0	0	281
එකතුව			661	540	1127	1065	696	649	2484	2254	3198	3126	6288	5847	3093	2871	12579	11844	3	5	16	10	6	5	25	20	29206

2.8 උප්පැන්නසහතික නොමැති ළමුන් හා වැඩිහිටි සංඛ්‍යාව:-

අනු අංකය	වසම් අංකය	ග්‍රාම නිලධාරි වසමේ නම	අවු. 0-5		අවු.6-14		අවු. 15-18		අවු. 18-55		අවු. 55 ට වැඩි		එකතුව	
			ගැ.	පි.	ගැ.	පි.	ගැ.	පි.	ගැ.	පි.	ගැ.	පි.	ගැ.	පි.
1	594	වත්තේගම									7	3	7	3
2	595	වත්තේගම උතුර									2	2	2	2
3	596	ගුනැම්බිල්ල									3	2	3	2
4	597	ඊරියගස්තැන්න									5	3	5	3
5	598	උඩුරාවණ									4		4	0
6	599	පුවක්ගහදෙණිය									3	2	3	2
7	600	දොරගමුව									12	14	12	14
8	601	මීගම්මන									16	6	16	6
9	602	වල්පලදෙණිය									5	6	5	6
10	603	මීගම්මන බටහිර											0	0
11	604	මීගමවත්ත							2	1	12	5	14	6
12	605	කහල්ල								1	3	2	3	3
13	606	කළුගලවත්ත		1	1	1			9	6	11	14	21	22
14	607	ගාලෙවත්ත									2	2	2	2
15	608	නවයාලතැන්න									1	2	1	2
16	609	පොල්ගොල්ල											0	0
17	610	බලනගල									2	2	2	2
18	611	උඩතලවින්න මඩිගේ		2			2		4	3	20	9	26	14
19	612	ගලදෙණිය									3	3	3	3
20	613	පල්ලෙතලවින්න	2										2	0
21	614	පල්ලෙතලවින්න ඉහළ									6	2	6	2
22	615	උඩතලවින්න							2		2	1	4	1
23	616	එගොඩගම							1		5	5	6	5
24	617	මිල්ලංග							5	8	12	15	17	23
25	618	මෙගොඩගම									2	4	2	4
26	619	මොළගොඩයාවත්ත	1	2						1	6	12	7	15
27	620	යටවර									6	5	6	5
28	621	යටවර කන්දගම	1	1	1	1		1			1	1	3	4
29	622	ඉහළ යටවර											0	0
30	623	දීගහවතුර											0	0
31	624	මහකුඹුර				1	1						1	1
32	625	අළුත්ගම									2	2	2	2
33	626	බෝගහකුඹුර									2	8	2	8
34	627	පරණගම										5	0	5
35	628	මූණමලේ									3		3	0
36	629	අඹතැන්න								2	6	7	6	9
37	630	කැන්දලියද්ද							1	2	2	4	3	6
38	631	ගිරාකඩුව									3		3	0
39	632	මණ්දන්ඩාවෙළ									2	1	2	1
40	633	නාපාන									4	3	4	3
41	634	හාමින්දාගොඩ									3		3	0
42	635	අබසිංගම									3	3	3	3
43	636	ලීමගහදෙණිය									9	4	9	4
44	637	මඩවලමඩිගේ	1				3		10	7	21	17	35	24
45	638	ගුන්නෑපාන මඩිගේ	3	2					2	3			5	5
46	639	පිහිල්ලදෙණිය			1					1	6		7	1
47	640	මඩවල	1						1	1	8	4	10	5
48	641	යටිරාවණ											0	0
49	642	පිටියේගෙදර								1		2	0	3
50	643	වලල											0	0
51	644	කැටකහල									2	1	2	1
52	645	තල්කොටුව									2	2	2	2
එකතුව			9	8	3	3	6	1	37	37	229	185	284	234

2.9 ආබාධිතහා දිගුකාලීන රෝගවලින් පෙලෙන ළමුන් සංඛ්‍යාව:-

අනු අංකය	වසම් අංකය	ග්‍රාම නිලධාරි වසමේ නම	අවු. 0-5		අවු.6-14		අවු. 15-18		එකතුව	
			ගැ.	පි.	ගැ.	පි.	ගැ.	පි.	ගැ.	පි.
1	594	වත්තේගම			3				3	0
2	595	වත්තේගම උතුර			1	1	1		2	1
3	596	ගුනැම්බිල්ල			1	1			1	1
4	597	ඊරියගස්තැන්න						1	0	1
5	598	උඩුරාවණ			1				1	0
6	599	පුවක්ගහදෙණිය						1	0	1
7	600	දොරගමුව		1	2	1		2	2	4
8	601	මීගම්මන			1	1	2	2	3	3
9	602	වල්පලදෙණිය				1	2	1	2	2
10	603	මීගම්මන බටහිර							0	0
11	604	මීගමවත්ත		1	2	3	1		3	4
12	605	කහල්ල					2	1	2	1
13	606	කළුගලවත්ත	4	4	6	4	2	3	12	11
14	607	ගාලෙවත්ත			1			1	1	1
15	608	නවයාලතැන්න							0	0
16	609	පොල්ගොල්ල							0	0
17	610	බලනගල	1				1		2	0
18	611	උඩතලවින්න මඩිගේ	1		1	1		4	2	5
19	612	ගලදෙණිය	2	1	2	2	3	1	7	4
20	613	පල්ලෙතලවින්න			1				1	0
21	614	පල්ලෙතලවින්න ඉහළ			1				1	0
22	615	උඩතලවින්න							0	0
23	616	එගොඩගම				3	1		1	3
24	617	මිල්ලංග				1	1		1	1
25	618	මෙගොඩගම							0	0
26	619	මොළගොඩයාවත්ත		1	1	1	1		1	2
27	620	යටවර			1			1	1	1
28	621	යටවර කන්දගම				1			0	1
29	622	ඉහළ යටවර							0	0
30	623	දීගහවතුර							0	0
31	624	මහකුඹුර				1	1		1	1
32	625	අළුත්ගම			2			2	2	2
33	626	බෝගහකුඹුර			1	2			1	2
34	627	පරණගම							0	0
35	628	මූණමලේ	1		1			1	2	1
36	629	අඹතැන්න			1	3			1	3
37	630	කැන්දලියද්ද							0	0
38	631	ගිරාකඩුව	1		1			1	2	1
39	632	මණ්දන්ඩාවෙළ							0	0
40	633	නාපාන				1		2	0	3
41	634	හාමින්දාගොඩ	1			2	1		2	2
42	635	අබසිංගම			1	2			1	2
43	636	ලීමගහදෙණිය			2	1			2	1
44	637	මඩවලමඩිගේ	6	7	10	8	3	3	20	18
45	638	ගුන්නැපාන මඩිගේ	2	1		2	1	1	3	4
46	639	පිහිල්ලදෙණිය		1	2	2		1	2	4
47	640	මඩවල		1	2				2	1
48	641	යටිරාවණ			1			2	1	2
49	642	පිටියේගෙදර			1		1		2	0
50	643	වලල							0	0
51	644	කැටකහල	3	1	3	2	1	1	7	4
52	645	තල්කොටුව							0	0
එකතුව			22	19	53	47	25	32	100	98

2.10 අධ්‍යාපනය ලැබීම අනුව ළමුන් සංඛ්‍යාව:-

අනු අංකය	වසම් අංකය	ග්‍රාම නිලධාරි වසමේ නම	පෙර පාසල් නොයන		පෙර පාසල් යන		එකතුව		පාසල් අධ්‍යාපනය ලබන				කඩින් කඩ පාසල් යන				එකතුව		පාසල් නොයන				එකතුව	
			අවු. 3-5		අවු. 3-5		ගැ.	පි.	අවු. 6 -14		අවු.15 -18		අවු. 6 -14		අවු.15 -18		ගැ.	පි.	අවු. 6 -14		අවු.15 -18		ගැ.	පි.
			ගැ.	පි.	ගැ.	පි.			ගැ.	පි.	ගැ.	පි.	ගැ.	පි.	ගැ.	පි.			ගැ.	පි.	ගැ.	පි.		
1	594	වත්තේගම	6	3	116	72	122	75	204	199	268	159					472	358					0	0
2	595	වත්තේගම උතුර	51	47	18	8	69	55	321	317	159	160	2	4	4	10	486	491			21	44	21	44
3	596	ඉනැම්බිල්ල	9	10	9	6	18	16	81	71	27	30					108	101					0	0
4	597	ඊරියගස්තැන්න	44	47	15	23	59	70	99	91	102	100					201	191					0	0
5	598	උඩුරාවණ	10	6	10	8	20	14	94	82	81	74					175	156					0	0
6	599	සුවක්ගහදෙණිය	9	11	18	14	27	25	55	70	34	32					89	102					0	0
7	600	දොරගමුව			22	16	22	16	286	206	86	83					372	289					0	0
8	601	මීගම්මන	21	24	33	33	54	57	116	97	58	52	2	3	2	4	178	156			26	28	26	28
9	602	වල්පලදෙණිය	4	8	12	18	16	26	96	107	36	32					132	139			1		1	0
10	603	මීගම්මන බටහිර			30	18	30	18	87	93	33	31					120	124					0	0
11	604	මීගමවත්ත	4	6	16 25		29	22	196	179	214	204	2	3	1	2	413	388					0	0
12	605	කහල්ල	32	36	34	28	66	64	188	181	116	87					304	268					0	0
13	606	කළුගලවත්ත	4	2	52	44	56	46	260	344	301	174					561	518					0	0
14	607	ගාලෙවත්ත			54	61	54	61	98	81	62	51					160	132					0	0
15	608	නවයාලකැන්න	30	22	43	34	73	56	97	95	101	102					198	197				1	0	1
16	609	පොල්ගොල්ල			100	80	100	80	167	153	53	73					220	226					0	0
17	610	බලනගල			26	17	26	27	83	68	32	33					115	101					0	0
18	611	උඩතලවින්න මඩිගේ			31	24	31	24	332	298	249	131	1		3	1	585	430					0	0
19	612	ගලදෙණිය	107	110	33	38	140	148	228	199	135	112					363	311	2	2	3	11	5	13
20	613	පල්ලෙතලවින්න	10	13	17	14	27	27	221	188	65	55			60	47	346	290			5	8	5	8
21	614	පල්ලෙතලවින්න ඉහළ			12	10	12	10	99	107	25	27					124	134					0	0
22	615	උඩතලවින්න			36	56	36	56	229	217	71	67					300	284			16	31	16	31
23	616	එගොඩගම	55	47	20	10	75	57	135	135	50	55					185	190					0	0
24	617	මිල්ලංග	2		12	20	17	20	110	115	21	25					131	140			9	11	9	11
25	618	මෙගොඩගම	30	21	17	11	47	32	90	110	85	70					175	180					0	0
26	619	මොළගොඩයාවත්ත	19	24	19	16	38	40	141	135	43	53			3	1	187	189	1	1			1	1
27	620	යටවර	12	10	35	39	47	49	86	5	41	48					127	53					0	0
28	621	යටවර කන්දගම	15	10	24	25	39	35	111	99	41	36					152	135			3	6	3	6
29	622	ඉහළ යටවර			247	230	247	230	165	158	61	59					226	217					0	0
30	623	දිගහවතුර	5	8	6	14	11	22	84	79	32	30					116	109					0	0
31	624	මහකුඹුර	2	2	54	42	56	44	72	74	21	29	72	73	21	29	186	205					0	0
32	625	අළුත්ගම	3	4	12	16	15	20	105	106	39	34					144	140			4	4	4	4
33	626	බෝගහකුඹුර			20	22	20	22	100	103	39	39					139	142					0	0
34	627	පරණගම			22	21	22	21	40	35	33	25					73	60					0	0
35	628	මුණමලේ	7	3	7	6	14	20	71	66	19	19					90	85					0	0
36	629	අඹකැන්න			7	11	7	70	100	123	48	65				1	148	189					0	0
37	630	කැන්දලියද්ද			20	27	20	27	92	109	35	42	92	109	35	42	254	302					0	0
38	631	ගිරාකඩුව	7	3	15	13	22	16	71	66	19	19					90	85	8	10			8	10
10	632	මණ්දන්ඩාවෙළ	5	8	51	45	56	53	123	125	74	82					197	207					0	0
40	633	නාපාන			30	38	30	38	49	38	52	51					101	89					0	0
41	634	හාමින්දාගොඩ			18	21	18	21	118	103	52	52					170	155					0	0
42	635	අබසිංගම			39	32	39	32	91	73	59	31					150	104			5	7	5	7
43	636	ලීමගහදෙණිය	18	21	18	23	36	44	123	144	53	54					176	198			1		1	0
44	637	මඩවලමඩිගේ	119	143	121	101	240	244	627	653	188	199					815	852					0	0
45	638	ගුන්නැපාන මඩිගේ	71	70	8	14	79	84	130	92	168	140					298	232	2				2	0
46	639	පිහිල්ලදෙණිය	28	31	14	16	42	47	150	115	138	128					288	243					0	0
47	640	මඩවල	21	19	46	49	67	68	290	286	85	836					375	1122	4	6			4	6
48	641	යටිරාවණ			77	33	77	33	204	210	106	92					310	302					0	0
49	642	පිටියේගෙදර	25	34	100	24	125	58	38	20	25	30					63	50			1		1	0
50	643	වලල			24	15	24	30	60	41	46	57	150	15			256	113					0	0
51	644	කැටකහල			66	61	66	61	88	78	104	99					192	177			2	1	2	1
52	645	කල්කොටුව			6	4	6	4	66	67	46	31					112	98					0	0
එකතුව			785	803	1901	1637	2689	2535	7367	7006	4131	4399	321	207	129	137	11948	11749	17	19	97	152	114	171

2.11 රැකවරණය ලැබීම අනුව ළමුන් සංඛ්‍යාව:-

අනු අංකය	වසම් අංකය	ග්‍රාම නිලධාරි වසමේ නම	දෙමාපිය භාරේ සිටින						එකතුව		මව මිය ගිය						එකතුව	
			අවු. 3-5		අවු.6-14		අවු. 15-18		ගැ.	පි.	අවු. 3-5		අවු.6-14		අවු. 15-18		ගැ.	පි.
			ගැ.	පි.	ගැ.	පි.	ගැ.	පි.			ගැ.	පි.	ගැ.	පි.	ගැ.	පි.		
1	594	වත්තේගම	19	13	199	196	149	141	367	350					2		2	0
2	595	වත්තේගම උතුර	78	73	309	303	144	140	531	516							0	0
3	596	ගුනැම්බිල්ල	21	22	75	65	23	30	119	117			1		1		2	0
4	597	ඊරියගස්තැන්න	63	65	80	75	95	92	238	232							0	0
5	598	උඩුරාවණ	27	20	93	81	81	72	201	173							0	0
6	599	පුවක්ගහදෙණිය	47	43	123	129	59	55	229	227							0	0
7	600	දොරගමුව	31	35	277	199	78	77	386	311			2	2	1	1	3	3
8	601	මීගම්මන	26	33	104	84	48	42	178	159			1		1		2	0
9	602	වල්පලදෙණිය							0	0							0	0
10	603	මීගම්මන බටහිර							0	0							0	0
11	604	මීගමවත්ත	71	60	167	168	76	90	314	318	1			1		3	1	4
12	605	කහල්ල	70	67	172	155	82	53	324	275							0	0
13	606	කළුගලවත්ත							0	0			3	1	1	4	4	5
14	607	ගාලෙවත්ත	85	72	89	69	50	41	224	182							0	0
15	608	නවයාලකැන්න	48	45	85	85	104	99	237	229			1	1			1	1
16	609	පොල්ගොල්ල							0	0							0	0
17	610	බලනගල	5	3	145	134	56	61	206	198							0	0
18	611	උඩතලවින්න මඩිගේ	39	36	222	209	179	166	440	411							0	0
19	612	ගලදෙණිය	145	144	197	166	100	76	442	386					2	2	2	2
20	613	පල්ලෙතලවින්න	34	28	212	178	44	31	290	237	2		1	3		4	3	7
21	614	පල්ලෙතලවින්න ඉහළ	44	37	96	100	12	15	152	152					4	6	4	6
22	615	උඩතලවින්න	25	36	174	246	81	93	280	375					1		1	0
23	616	එගොඩගම	15	13	135	135	50	55	200	203			1	1			1	1
24	617	මිල්ලංග	28	31	111	121	17	23	156	175			1				1	0
25	618	මෙගොඩගම	45	31	88	108	85	70	218	209			2	1			2	1
26	619	මොළගොඩයාවත්ත	39	42	135	128	38	49	212	219							0	0
27	620	යටවර	42	44	82	63	40	42	164	154							0	0
28	621	යටවර කන්දගම	35	33	100	87	39	35	174	155				1			0	1
29	622	ඉහළ යටවර							0	0							0	0
30	623	දීගහවතුර	24	36	80	74	30	28	134	138							0	0
31	624	මහකුඹුර	15	20	69	71	18	24	24	115							0	0
32	625	අළුත්ගම	9	9	101	98	39	32	149	139	1	1			3	1	4	2
	626	බෝගහකුඹුර	14	17	95	10		38	32	65							0	0
34	627	පරණගම	25	20	40	35	33	25	98	80	1	1					1	1
35	628	මූණමලේ	23	14	64	58	18	19	105	91			1	2	1		2	2
36	629	අඹතැන්න	30	39	197	119	45	61	272	219							0	0
37	630	කැන්දලියද්ද	48	50	88	103	35	41	171	194							0	0
38	631	ගිරාකඩුව	23	14	64	58	18	19	105	91			1	2	1		2	2
39	632	මණ්දන්ඩාවෙළ	21	20	125	130	75	80	221	230				1			0	1
40	633	නාපාන	44	50	44	34	49	49	137	133							0	0
41	634	හාමින්දාගොඩ	11	12	101	102	42	44	154	158							0	0
42	635	අබසිංගම	40	31	80	70	67	47	187	148				3			0	3
43	636	ලීමගහදෙණිය	54	50	100	118	31	23	185	191							0	0
44	637	මඩවලමඩිගේ	205	240	461	498	185	192	851	930					7	6	7	6
45	638	ගුන්නෑපාන මඩිගේ	85	77	102	78	140	107	327	262			2	1	2	5	4	6
46	639	පිහිල්ලදෙණිය	53	71	130	85	15	12	198	168		1	1	2			1	3
47	640	මඩවල	59	63	142	159	66	64	267	286			6	2	1	1	7	3
48	641	යටිරාවණ	50	35	170	160	92	88	312	283							0	0
49	642	පිටියේගෙදර	110	58	35	39	29	39	174	136				1			0	1
50	643	වලල	11	18	83	78	20	16	114	112	1						1	0
51	644	කැටකහල							0	0							0	0
52	645	තල්කොටුව	6	5	66	67	46	31	118	103							0	0
එකතුව			2042	1975	5907	5528	2823	2727	10617	10235	6	3	24	25	28	33	58	61

2.11-1 රැකවරණය ලැබීම අනුව ළමුන් සංඛ්‍යාව:-

අනු අංකය	වසම් අංකය	ග්‍රාම නිලධාරි වසමේ නම	පියා මිය ගිය						එකතුව		මව පියා දෙදෙනාම මිය ගිය						එකතුව	
			අවු. 3-5		අවු.6-14		අවු. 15-18		ගැ.	පි.	අවු. 3-5		අවු.6-14		අවු. 15-18		ගැ.	පි.
			ගැ.	පි.	ගැ.	පි.	ගැ.	පි.			ගැ.	පි.	ගැ.	පි.	ගැ.	පි.		
1	594	වත්තේගම					2		2	0							0	0
2	595	වත්තේගම උතුර					1	2	1	2							0	0
3	596	ගුනැම්බිල්ල					1		1	0							0	0
4	597	ඊරියගස්තැන්න		2	4	4			4	6							0	0
5	598	උඩුරාවණ						2	0	2							0	0
6	599	පුවක්ගහදෙණිය							0	0							0	0
7	600	දොරගමුව		1	1	1		3	1	5							0	0
8	601	මීගම්මන			1	2	1	1	2	3							0	0
9	602	වල්පලදෙණිය			1	1		1	1	2							0	0
10	603	මීගම්මන බටහිර							0	0							0	0
11	604	මීගමවත්ත			1	1		3	1	4	1	1					1	1
12	605	කහල්ල			3	5	3	6	6	11			1				1	0
13	606	කළුගලවත්ත							0	0		1	1			2	1	3
14	607	ගාලෙවත්ත						1	0	1							0	0
15	608	නවයාලතැන්න			1		2		3	0							0	0
16	609	පොල්ගොල්ල							0	0							0	0
17	610	බලනගල							0	0			1				1	0
18	611	උඩතලවින්න මඩිගේ							0	0							0	0
19	612	ගලදෙණිය	1		8	8	4	2	13	10							0	0
20	613	පල්ලෙතලවින්න		1		2	2	4	2	7							0	0
21	614	පල්ලෙතලවින්න ඉහළ	1	1		3	3	2	4	6							0	0
22	615	උඩතලවින්න			2		2		4	0							0	0
23	616	එගොඩගම					4		4	0							0	0
24	617	මිල්ලංග			4		1		5	0							0	0
25	618	මෙගොඩගම			2	1			2	1							0	0
26	619	මොළගොඩයාවත්ත					2		2	0					2		2	0
27	620	යටවර							0	0							0	0
28	621	යටවර කන්දගම							0	0							0	0
29	622	ඉහළ යටවර							0	0							0	0
30	623	දීගහවතුර			2	1	2	2	4	3							0	0
31	624	මහකුඹුර			1	1	2		3	1							0	0
32	625	අළුත්ගම			1	1			1	1							0	0
	626	බෝගහකුඹුර							0	0							0	0
34	627	පරණගම							0	0							0	0
35	628	මුණමලේ							0	0							0	0
36	629	අඹතැන්න							0	0							0	0
37	630	කැන්දලියද්ද			2	2		1	2	3							0	0
38	631	ගිරාකඩුව				3	2	3	2	6							0	0
39	632	මණ්දන්ඩාවෙළ	1	2	1	1	2		4	3							0	0
40	633	නාපාන		1		1			0	2							0	0
41	634	හාමින්දාගොඩ			1	1	1	1	2	2							0	0
42	635	අබසිංගම			1				1	0							0	0
43	636	ලීමගහදෙණිය			7	8	3	3	10	11							0	0
44	637	මඩවලමඩිගේ	2	3	5	8	12	5	19	16					1		1	0
45	638	ගුන්නෑපාන මඩිගේ	1	4	1	1	1	1	3	6							0	0
46	639	පිහිල්ලදෙණිය	2	1	2	3	3	7	7	11					2		2	0
47	640	මඩවල			5	5		1	5	6							0	0
48	641	යටිරාවණ							0	0							0	0
49	642	පිටියේගෙදර	2	1			1		3	1							0	0
50	643	වලල			1		1		2	0							0	0
51	644	කැටකහල							0	0							0	0
52	645	තල්කොටුව							0	0							0	0
එකතුව			10	17	58	64	58	51	126	132	1	2	3	0	5	2	9	4

2.11-2 රැකවරණය ලැබීම අනුව ළමුන් සංඛ්‍යාව:-

අනු අංකය	වසම් අංකය	ග්‍රාම නිලධාරි වසමේ නම	මවඅතහැර ගිය						එකතුව		පියා අතහැර ගිය						එකතුව	
			අවු. 3-5		අවු.6-14		අවු. 15-18		ගැ.	පි.	අවු. 3-5		අවු.6-14		අවු. 15-18		ගැ.	පි.
			ගැ.	පි.	ගැ.	පි.	ගැ.	පි.			ගැ.	පි.	ගැ.	පි.	ගැ.	පි.		
1	594	වත්තේගම							0	0							0	0
2	595	වත්තේගම උතුර			1				1	0	1		1	1			2	1
3	596	ගුනැම්බිල්ල				3	1		1	3			3	1	1		4	1
4	597	ඊරියගස්තැන්න							0	0		1	2	1			2	2
5	598	උඩුරාවණ							0	0				1			0	1
6	599	පුවක්ගහදෙණිය							0	0						1	0	1
7	600	දොරගමුව	1	1					1	1			2	1	2		4	1
8	601	මීගම්මන					1		1	0							0	0
9	602	වල්පලදෙණිය				1			0	1			3	2	3	2	6	4
10	603	මීගම්මන බටහිර							0	0							0	0
11	604	මීගමවත්ත			1	2		2	1	4							0	0
12	605	කහල්ල							0	0			2	3	4	2	6	5
13	606	කළුගලවත්ත		5		2			0	7	6	11		4		2	6	17
14	607	ගාලෙවත්ත				1			0	1				1			0	1
15	608	නවයාලතැන්න			1	1			1	1				1			0	1
16	609	පොල්ගොල්ල							0	0							0	0
17	610	බලනගල							0	0	1		2	1			3	1
18	611	උඩතලවින්න මඩිගේ							0	0							0	0
19	612	ගලදෙණිය							0	0		1	2	1		4	2	6
20	613	පල්ලෙතලවින්න					3	1	3	1	1	2	1				2	2
21	614	පල්ලෙතලවින්න ඉහළ							0	0	1			2			1	2
22	615	උඩතලවින්න			3				3	0							0	0
23	616	එගොඩගම	2		1	2		1	3	3							0	0
24	617	මිල්ලංග							0	0							0	0
25	618	මෙගොඩගම							0	0							0	0
26	619	මොළගොඩයාවත්ත			1		1	2	2	2		1	1				1	1
27	620	යටවර							0	0							0	0
28	621	යටවර කන්දගම							0	0				2			0	2
29	622	ඉහළ යටවර							0	0							0	0
30	623	දිගහවතුර							0	0			1	1			1	1
31	624	මහකුඹුර			1			2	1	2							0	0
32	625	අළුත්ගම	1	1					1	1			1	2			1	2
	626	බෝගහකුඹුර							0	0							0	0
34	627	පරණගම							0	0			1				1	0
35	628	මුණමලේ							0	0			1	1			1	1
36	629	අඹතැන්න							0	0							0	0
37	630	කැන්දලියද්ද				1			0	1			2	1			2	1
38	631	ගිරාකඩුව							0	0							0	0
39	632	මණ්දන්ඩාවෙළ					1	2	1	2				1			0	1
40	633	නාපාන							0	0			2	2	1		3	2
41	634	හාමින්දාගොඩ			2	2	1	1	3	3			2	3	1		3	3
42	635	අබසිංගම							0	0			10				10	0
43	636	ලීමගහදෙණිය			1	2			1	2							0	0
44	637	මඩවලමඩිගේ		1	2	5	3	2	5	8	5	3	2	1	2	2	9	6
45	638	ගුන්නෑපාන මඩිගේ							0	0		3					0	3
46	639	පිහිල්ලදෙණිය					2		2	0	3	5	6	6	2	3	11	14
47	640	මඩවල			1	1	2	1	3	2			4	1	1	2	5	3
48	641	යටිරාවණ							0	0							0	0
49	642	පිටියේගෙදර			1				1	0							0	0
50	643	වලල							0	0							0	0
51	644	කැටකහල							0	0							0	0
52	645	තල්කොටුව							0	0							0	0
		එකතුව	4	8	16	23	15	14	35	45	18	27	51	41	17	18	86	86

2.11-3 රැකවරණය ලැබීම අනුව ළමුන් සංඛ්‍යාව:-

අනු අංකය	වසම් අංකය	ග්‍රාම නිලධාරි වසමේ නම	මව පියා දෙදෙනාම අතහැර ගිය						එකතුව		මව විදේශගත						එකතුව	
			අවු. 3-5		අවු.6-14		අවු. 15-18		ගැ.	පි.	අවු. 3-5		අවු.6-14		අවු. 15-18		ගැ.	පි.
			ගැ.	පි.	ගැ.	පි.	ගැ.	පි.			ගැ.	පි.	ගැ.	පි.	ගැ.	පි.		
1	594	වත්තේගම							0	0							0	0
2	595	වත්තේගම උතුර							0	0			1	1	2	3	3	4
3	596	ගුනැම්බිල්ල							0	0							0	0
4	597	ඊරියගස්තැන්න							0	0			5	4	3	2	8	6
5	598	උඩුරාවණ							0	0							0	0
6	599	පුවක්ගහදෙණිය							0	0							0	0
7	600	දොරගමුව							0	0			1	1	1		2	1
8	601	මීගම්මන			1	2			1	2			4	4	2	3	6	7
9	602	වල්පලදෙණිය							0	0			1	1	1		2	1
10	603	මීගම්මන බටහිර							0	0							0	0
11	604	මීගමවත්ත							0	0			1		1	2	2	2
12	605	කහල්ල							0	0				2	3	2	3	4
13	606	කළුගලවත්ත		2		2			0	4							0	0
14	607	ගාලෙවත්ත							0	0					1		1	0
15	608	නවයාලතැන්න							0	0			1			1	1	1
16	609	පොල්ගොල්ල							0	0							0	0
17	610	බලනගල			2				2	0							0	0
18	611	උඩතලවින්න මඩිගේ							0	0							0	0
19	612	ගලදෙණිය				1			0	1			1	2	12	11	13	13
20	613	පල්ලෙතලවින්න							0	0					7	6	7	6
21	614	පල්ලෙතලවින්න ඉහළ							0	0			3	2	6	4	9	6
22	615	උඩතලවින්න							0	0			8	12	10	6	18	18
23	616	එගොඩගම							0	0							0	0
24	617	මිල්ලංග							0	0		1	4	4	3	2	7	7
25	618	මෙගොඩගම							0	0					2	1	2	1
26	619	මොළගොඩයාවත්ත							0	0			1	1		1	1	2
27	620	යටවර							0	0			1	2		1	1	3
28	621	යටවර කන්දගම					1		1	0			5	5			5	5
29	622	ඉහළ යටවර							0	0							0	0
30	623	දිගහවතුර							0	0				1			0	1
31	624	මහකුඹුර							0	0							0	0
32	625	අළුත්ගම							0	0							0	0
	626	බෝගහකුඹුර						1	0	1							0	0
34	627	පරණගම							0	0							0	0
35	628	මුණමලේ							0	0							0	0
36	629	අඹතැන්න							0	0							0	0
37	630	කැන්දලියද්ද							0	0							0	0
38	631	ගිරාකඩුව				1		1	0	2			2	1	1	2	3	3
39	632	මණ්දන්ඩාවෙළ							0	0			1				1	0
40	633	නාපාන							0	0	1		1			2	2	2
41	634	හාමින්දාගොඩ							0	0			1	1	1	1	2	2
42	635	අබසිංගම							0	0							0	0
43	636	ලීමගහදෙණිය							0	0			11	11	11	19	22	30
44	637	මඩවලමඩිගේ							0	0			3	2	4	7	7	9
45	638	ගුන්නෑපාන මඩිගේ							0	0			4	3	5	5	9	8
46	639	පිහිල්ලදෙණිය							0	0			1	1	1		2	1
47	640	මඩවල							0	0			14	8	5	6	19	14
48	641	යටිරාවණ							0	0							0	0
49	642	පිටියේගෙදර							0	0							0	0
50	643	වලල							0	0					1		1	0
51	644	කැටකහල							0	0							0	0
52	645	තල්කොටුව							0	0							0	0
		එකතුව	0	2	3	6	1	2	4	10	1	1	75	69	83	87	159	157

2.11-4 රැකවරණය ලැබීම අනුව ළමුන් සංඛ්‍යාව:-

අනු අංකය	වසම් අංකය	ග්‍රාම නිලධාරි වසමේ නම	පියා විදේශගත						එකතුව		මව පියා දෙදෙනාම විදේශගත						එකතුව	
			අවු. 3-5		අවු.6-14		අවු. 15-18		ගැ.	පි.	අවු. 3-5		අවු.6-14		අවු. 15-18			
			ගැ.	පි.	ගැ.	පි.	ගැ.	පි.			ගැ.	පි.	ගැ.	පි.	ගැ.	පි.	ගැ.	පි.
1	594	වත්තේගම			3	3	4	4	4	7							0	0
2	595	වත්තේගම උතුර							0	0							0	0
3	596	ගුනැම්බිල්ල			2	2			2	2							0	0
4	597	ඊරියගස්තැන්න			8	7	4	6	12	13							0	0
5	598	උඩුරාවණ			1				1	0							0	0
6	599	පුවක්ගහදෙණිය							0	0							0	0
7	600	දොරගමුව	2	1	3	2	4	2	9	5							0	0
8	601	මීගම්මන	1	2	4	5	4	6	9	13							0	0
9	602	වල්පලදෙණිය	1		4	1	1	2	6	3				1	2		2	1
10	603	මීගම්මන බටහිර							0	0							0	0
11	604	මීගමවත්ත	5	6	8	7	3	2	16	15							0	0
12	605	කහල්ල		5	10	15	20	22	30	42							0	0
13	606	කළුගලවත්ත							0	0							0	0
14	607	ගාලෙවත්ත	3	5	9	10	11	9	23	24							0	0
15	608	නවයාලතැන්න	2	1		2	2		4	3							0	0
16	609	පොල්ගොල්ල							0	0							0	0
17	610	බලනගල		2	10	5	14	9	24	16				18			0	18
18	611	උඩතලවින්න මඩිගේ							0	0							0	0
19	612	ගලදෙණිය	19	14	20	20	17	17	56	51							0	0
20	613	පල්ලෙතලවින්න	5	4	7	5	6	9	18	18							0	0
21	614	පල්ලෙතලවින්න ඉහළ	3						3	0							0	0
22	615	උඩතලවින්න			21	16	7	10	18	18							0	0
23	616	එගොඩගම			2	5			2	5							0	0
24	617	මිල්ලංග							0	0							0	0
25	618	මෙගොඩගම			3	2			3	2							0	0
26	619	මොළගොඩයාවත්ත	2	2	3	6		1	5	9							0	0
27	620	යටවර			3		1		4	0							0	0
28	621	යටවර කන්දගම			6	4	1	1	7	5							0	0
29	622	ඉහළ යටවර							0	0							0	0
30	623	දිගහවතුර			1	2			1	2							0	0
31	624	මහකුඹුර	1		1	1	1	1	3	2							0	0
32	625	අළුත්ගම							0	0							0	0
	626	බෝගහකුඹුර			3				3	0							0	0
34	627	පරණගම							0	0							0	0
35	628	මුණමලේ							0	0							0	0
36	629	අඹතැන්න							0	0							0	0
37	630	කැන්දලියද්ද				2			0	2							0	0
38	631	ගිරාකඩුව	1	1	2	2	3	1	6	4							0	0
39	632	මණ්දන්ඩාවෙළ		1	7	2			7	3							0	0
40	633	නාපාන			1	1	2		3	1							0	0
41	634	හාමින්දාගොඩ		2					0	2			1	1	1	1	2	2
42	635	අබසිංගම							0	0							0	0
43	636	ලීමගහදෙණිය	10	6	4	5	8	9	22	20							0	0
44	637	මඩවලමඩිගේ	13	11	51	41	43	52	107	104					2	1	2	1
45	638	ගුන්නෑපාන මඩිගේ	4	7	21	9	20	22	45	38							0	0
46	639	පිහිල්ලදෙණිය	3	2	11	20	6	4	20	26					2		2	0
47	640	මඩවල	3	2	18	10	8	6	29	18					2	1	2	1
48	641	යටිරාවණ							0	0							0	0
49	642	පිටියේගෙදර	2	1	5	8			7	9							0	0
50	643	වලල							0	0							0	0
51	644	කැටකහල							0	0							0	0
52	645	තල්කොටුව							0	0							0	0
		එකතුව	80	75	252	220	190	195	509	482	0	0	1	20	9	3	10	23

2.11-5 රැකවරණය ලැබීම අනුව ළමුන් සංඛ්‍යාව:-

අනු අංකය	වසම් අංකය	ග්‍රාම නිලධාරි වසමේ නම	සුදුසු ඥාති/වෙනත් රැකවරනය ලබන						එකතුව		ආයතන රැකවරනය ලබන						එකතුව	
			අවු. 3-5		අවු.6-14		අවු. 15-18		ගැ.	පි.	අවු. 3-5		අවු.6-14		අවු. 15-18		ගැ.	පි.
			ගැ.	පි.	ගැ.	පි.	ගැ.	පි.			ගැ.	පි.	ගැ.	පි.	ගැ.	පි.		
1	594	වත්තේගම					1		1	0							0	0
2	595	වත්තේගම උතුර				2			0	2			1		1		2	0
3	596	ගුනැම්බිල්ල							0	0							0	0
4	597	ඊරියගස්තැන්න							0	0							0	0
5	598	උඩුරාවණ							0	0							0	0
6	599	පුවක්ගහදෙණිය			1				1	0							0	0
7	600	දොරගමුව							0	0							0	0
8	601	මීගම්මන					1		1	0							0	0
9	602	වල්පලදෙණිය							0	0					1		1	0
10	603	මීගම්මන බටහිර							0	0							0	0
11	604	මීගමවත්ත			2				2	0			5		31		36	0
12	605	කහල්ල			1		3	2	4	2							0	0
13	606	කළුගලවත්ත							0	0							0	0
14	607	ගාලෙවත්ත							0	0							0	0
15	608	නවයාලතැන්න							0	0			1		2		3	0
16	609	පොල්ගොල්ල							0	0							0	0
17	610	බලනගල			1				1	0							0	0
18	611	උඩතලවින්න මඩිගේ							0	0							0	0
19	612	ගලදෙණිය	1			1			1	1							0	0
20	613	පල්ලෙතලවින්න							0	0							0	0
21	614	පල්ලෙතලවින්න ඉහළ							0	0							0	0
22	615	උඩතලවින්න							0	0							0	0
23	616	එගොඩගම							0	0							0	0
24	617	මිල්ලංග			1				1	0							0	0
25	618	මෙගොඩගම							0	0							0	0
26	619	මොළගොඩයාවත්ත			1				1	0							0	0
27	620	යටවර							0	0							0	0
28	621	යටවර කන්දගම							0	0							0	0
29	622	ඉහළ යටවර							0	0							0	0
30	623	දිගහවතුර							0	0							0	0
31	624	මහකුඹුර							0	0							0	0
32	625	අළුත්ගම							0	0							0	0
	626	බෝගහකුඹුර							0	0				2			0	2
34	627	පරණගම							0	0							0	0
35	628	මුණමලේ							0	0							0	0
36	629	අඹතැන්න							0	0							0	0
37	630	කැන්දලියද්ද							0	0							0	0
38	631	ගිරාකඩුව			1	1			1	1							0	0
39	632	මණ්දන්ඩාවෙළ							0	0							0	0
40	633	නාපාන							0	0							0	0
41	634	හාමින්දාගොඩ							0	0							0	0
42	635	අබසිංගම							0	0							0	0
43	636	ලීමගහදෙණිය							0	0							0	0
44	637	මඩවලමඩිගේ			1	3			1	3							0	0
45	638	ගුන්නෑපාන මඩිගේ							0	0							0	0
46	639	පිහිල්ලදෙණිය			7	1	4		11	1							0	0
47	640	මඩවල						1	0	1							0	0
48	641	යටිරාවණ							0	0							0	0
49	642	පිටියේගෙදර							0	0							0	0
50	643	වලල							0	0							0	0
51	644	කැටකහල							0	0							0	0
52	645	තල්කොටුව							0	0							0	0
		එකතුව	1	0	16	8	9	3	26	11	0	0	7	2	35	0	42	2

2.11-6 රැකවරණය ලැබීම අනුව ළමුන් සංඛ්‍යාව:-

අනු අංකය	වසම් අංකය	ග්‍රාම නිලධාරි වසමේ නම	සුදුසු රැකවරනයක් අතිමි						එකතුව		වෙනත්						එකතුව		මුළු එකතුව	
			අවු. 3-5		අවු.6-14		අවු. 15-18				අවු. 3-5		අවු.6-14		අවු. 15-18					
			ගැ.	පි.	ගැ.	පි.	ගැ.	පි.	ගැ.	පි.	ගැ.	පි.	ගැ.	පි.	ගැ.	පි.	ගැ.	පි.	ගැ.	පි.
1	594	වත්තේගම							0	0							0	0	376	357
2	595	වත්තේගම උතුර							0	0							0	0	540	525
3	596	ගුනැම්බිල්ල							0	0							0	0	129	123
4	597	ඊරියගස්තැන්න							0	0							0	0	264	259
5	598	උඩුරාවණ							0	0							0	0	202	176
6	599	පුවක්ගහදෙණිය							0	0							0	0	230	228
7	600	දොරගමුව							0	0							0	0	406	327
8	601	මීගම්මන			1				1	0							0	0	201	184
9	602	වල්පලදෙණිය			1				1	0							0	0	19	12
10	603	මීගම්මන බටහිර							0	0							0	0	0	0
11	604	මීගමවත්ත			1				1	0							0	0	375	348
12	605	කහල්ල							0	0							0	0	374	339
13	606	කළුගලවත්ත							0	0							0	0	11	36
14	607	ගාලෙවත්ත							0	0							0	0	248	209
15	608	නවයාලතැන්න							0	0							0	0	250	236
16	609	පොල්ගොල්ල							0	0							0	0	0	0
17	610	බලනගල							0	0							0	0	237	233
18	611	උඩතලවින්න මඩිගේ							0	0							0	0	440	411
19	612	ගලදෙණිය							0	0							0	0	529	470
20	613	පල්ලෙතලවින්න							0	0							0	0	325	278
21	614	පල්ලෙතලවින්න ඉහළ							0	0							0	0	173	172
22	615	උඩතලවින්න							0	0							0	0	324	411
23	616	එගොඩගම							0	0	1						1	0	211	212
24	617	මිල්ලංග							0	0							0	0	170	182
25	618	මෙගොඩගම							0	0							0	0	227	214
26	619	මොළගොඩයාවත්ත							0	0							0	0	226	233
27	620	යටවර							0	0							0	0	169	157
28	621	යටවර කන්දගම							0	0							0	0	187	168
29	622	ඉහළ යටවර							0	0							0	0	0	0
30	623	දිගහවතුර							0	0							0	0	140	145
31	624	මහකුඹුර							0	0							0	0	31	120
32	625	අළුත්ගම							0	0							0	0	156	145
	626	බෝගහකුඹුර							0	0							0	0	35	68
34	627	පරණගම							0	0							0	0	100	81
35	628	මුණමලේ							0	0							0	0	108	94
36	629	අඹතැන්න							0	0							0	0	272	219
37	630	කැන්දලියද්ද							0	0							0	0	175	201
38	631	ගිරාකඩුව							0	0							0	0	119	109
39	632	මණ්දන්ඩාවෙළ							0	0							0	0	234	240
40	633	නාපාන							0	0							0	0	145	140
41	634	හාමින්දාගොඩ							0	0							0	0	166	172
42	635	අබසිංගම							0	0							0	0	198	151
43	636	ලීමගහදෙණිය							0	0							0	0	240	254
44	637	මඩවලමඩිගේ							0	0							0	0	1009	1083
45	638	ගුන්නැපාන මඩිගේ							0	0							0	0	388	323
46	639	පිහිල්ලදෙණිය							0	0							0	0	256	224
47	640	මඩවල							0	0							0	0	337	334
48	641	යටිරාවණ							0	0							0	0	312	283
49	642	පිටියේගෙදර							0	0							0	0	185	147
50	643	වලල							0	0							0	0	118	112
51	644	කැටකහල							0	0							0	0	0	0
52	645	තල්කොටුව							0	0							0	0	118	103
එකතුව			0	0	3	0	0	0	3	0	1	0	0	0	0	0	1	0	11685	11248

2.12 අවදානම් තත්ත්වයෙහි පසුවන ළමුන් පිළිබඳ තොරතුරු:-

අනු අංකය	වසම් අංකය	ග්‍රාම නිලධාරි වසමේ නම	අනාරක්ෂිත බව								අඛණ්ඩ පාසල් අධ්‍යාපනය නොලැබීම								බරපතල අපයෝජනයට ලක්වීම								සෞඛ්‍ය හා පෝෂණ අවශ්‍යතා නොලැබීම								වෙනත්							
			අවු. 3-5		අවු.6-14		අවු. 15-18		එකතුව		අවු. 3-5		අවු.6-14		අවු. 15-18		එකතුව		අවු. 3-5		අවු.6-14		අවු. 15-18		එකතුව		අවු. 3-5		අවු.6-14		අවු. 15-18		එකතුව		අවු. 3-5		අවු.6-14		අවු. 15-18		එකතුව	
			ගැ.	පි.	ගැ.	පි.	ගැ.	පි.	ගැ.	පි.	ගැ.	පි.	ගැ.	පි.	ගැ.	පි.	ගැ.	පි.	ගැ.	පි.	ගැ.	පි.	ගැ.	පි.	ගැ.	පි.	ගැ.	පි.	ගැ.	පි.	ගැ.	පි.	ගැ.	පි.	ගැ.	පි.	ගැ.	පි.	ගැ.	පි.	ගැ.	පි.
1	594	වත්තේගම							0	0							0	0							0	0							0	0							0	0
2	595	වත්තේගම උතුර	0	0	1	0	0	0	1	0			2	4	4	10	6	14					1	0	1	0	1	0	0	0	0	0	1	0							0	0
3	596	ගුනැම්බිල්ල			2				2	0							0	0							0	0							0	0							0	0
4	597	ඊරියගස්තැන්න							0	0							0	0							0	0							0	0							0	0
5	598	උඩුරාවණ			1				1	0							0	0							0	0							0	0							0	0
6	599	පුවක්ගහදෙණිය				1			0	1							0	0							0	0							0	0							0	0
7	600	දොරගමුව			1				1	0							0	0					1		1	0	1	1					1	1							0	0
8	601	මීගම්මන			1				1	0			2	3			2	3				1			0	1			1				1	0							0	0
9	602	වල්පලදෙණිය							0	0					1		1	0			1		1		2	0							0	0							0	0
10	603	මීගම්මන බටහිර		1					0	1							0	0							0	0			1	4	1	3	2	7							0	0
11	604	මීගමවත්ත			1	1		1	1	2		1	1	1	2	1	3	3							0	0			18	15	2	4	20	19							0	0
12	605	කහල්ල			1				1	0							0	0							0	0							0	0							0	0
13	606	කළුගලවත්ත	1	2	4	3	2	1	7	6	1	4	2	1	4	2	7	7					4	1	4	1	4	2	3	2	4	2	11	6							0	0
14	607	ගාලෙවත්ත							0	0							0	0							0	0							0	0							0	0
15	608	නවයාලතැන්න							0	0							0	0							0	0							0	0							0	0
16	609	පොල්ගොල්ල							0	0							0	0							0	0		1		1			0	2							0	0
17	610	බලනගල							0	0							0	0							0	0							0	0							0	0
18	611	උඩතලවින්න මඩිගේ							0	0							0	0							0	0							0	0							0	0
19	612	ගලදෙණිය							0	0							0	0							0	0							0	0							0	0
20	613	පල්ලෙතලවින්න							0	0							0	0							0	0							0	0							0	0
21	614	ඉහළ							0	0							0	0							0	0							0	0							0	0
22	615	උඩතලවින්න							0	0							0	0							0	0							0	0							0	0
23	616	එගොඩගම	1			1			1	1							0	0			1				1	0			1	3			1	3							0	0
24	617	මිල්ලංග							0	0							0	0							0	0							0	0							0	0
25	618	මෙගොඩගම							0	0							0	0							0	0							0	0							0	0
26	619	මොළගොඩයාවත්ත			1		1		2	0			1		1	1	2	1							0	0							0	0							0	0
27	620	යටවර							0	0				2			0	2							0	0	3	1	3	2	2	2	8	5							0	0
28	621	යටවර කන්දගම							0	0							0	0							0	0							0	0							0	0
29	622	ඉහළ යටවර	2		4	1			6	1							0	0					1		1	0							0	0							0	0
30	623	දීගහවතුර	1			1			1	1			1				1	0							0	0							0	0							0	0
31	624	මහකුඹුර							0	0							0	0							0	0							0	0							0	0
32	625	අළුත්ගම			2	2			2	2							0	0							0	0							0	0							0	0
33	626	බෝගහකුඹුර							0	0							0	0							0	0							0	0							0	0
34	627	පරණගම							0	0							0	0							0	0							0	0							0	0
35	628	මුණමලේ	1			1			1	1							0	0							0	0	1			1			1	1							0	0
36	629	අඹතැන්න			1	2	1		2	2				3			0	3	1	1	1	3			2	4							0	0							0	0
37	630	කැන්දලියද්ද						1	0	1							0	0							0	0							0	0		1	3	1			3	2
38	631	ගිරාකඩුව			1	1	1		2	1		1	1				1	1							0	0			1	1			1	1							0	0
39	632	මණ්දන්ඩාවෙළ							0	0							0	0							0	0							0	0							0	0
40	633	නාපාන	1						1	0							0	0							0	0							0	0							0	0
41	634	හාමින්දාගොඩ							0	0							0	0							0	0							0	0							0	0
42	635	අබසිංගම	0						0	0							0	0							0	0							0	0							0	0
43	636	ලීමගහදෙණිය							0	0							0	0							0	0							0	0							0	0
44	637	මඩවලමඩිගේ	0						0	0							0	0							0	0							0	0							0	0
45	638	ගුන්නෑපාන මඩිගේ				2			0	2							0	0							0	0							0	0							0	0
46	639	පිහිල්ලදෙණිය							0	0							0	0							0	0							0	0							0	0
47	640	මඩවල							0	0							0	0							0	0							0	0							0	0
48	641	යටිරාවණ							0	0							0	0							0	0							0	0							0	0
49	642	පිටියේගෙදර							0	0							0	0							0	0							0	0								
50	643	වලල							0	0							0	0							0	0							0	0								
51	644	කැටකහල							0	0							0	0							0	0							0	0								
52	645	තල්කොටුව							0	0							0	0							0	0							0	0								
		එකතුව	7	3	21	16	5	3	33	22	1	6	10	14	12	14	23	34	1	1	3	4	8	1	12	6	10	5	28	29	9	11	47	45	0	1	3	1	0	0	3	2

2.13 පෙරපාසල් හා දිවා සුරැකුම් මධ්‍යස්ථානවල රැකවරණය ලබන ළමුන් පිළිබඳ තොරතුරු:-

අනු අංකය	වසම් අංකය	ග්‍රාම නිලධාරි වසමේ නම	පෙර පාසල්	ගුරුවරු /පාලිකාවන් ගණන	අවුරුදු 2 ට අඩු ළමුන් ගණන		අවුරුදු 5 අඩු ළමුන් ගණන		එකතුව		දිවා සුරැකුම් මධ්‍යස්ථාන	ගුරුවරු /පාලිකාවන් ගණන	අවුරුදු 2 ට අඩු ළමුන් ගණන		අවුරුදු 5 අඩු ළමුන් ගණන		එකතුව	
					ගැ.	පි.	ගැ.	පි.	ගැ.	පි.			ගැ.	පි.	ගැ.	පි.	ගැ.	පි.
1	594	වක්තේගම																
2	595	වක්තේගම උතුර	0								0	0	0	0	0	0	0	0
3	596	ගුනැම්බිල්ල																
4	597	ඊරියගස්තැන්න																
5	598	උඩුරාවණ																
6	599	පුවක්ගහදෙණිය																
7	600	දොරගමුව																
8	601	මීගම්මන																
9	602	වල්පලදෙණිය																
10	603	මීගම්මන බටහිර																
11	604	මීගමවත්ත	1	2			14	12	14	12								
12	605	කහල්ල									2	11			3	4	3	4
13	606	කළුගලවත්ත																
14	607	ගාලෙවත්ත																
15	608	නවයාලකැන්න																
16	609	පොල්ගොල්ල	4	8			80	51										
17	610	බලනගල	3	5			21	28	21	28								
18	611	උඩතලවින්න මඩිගේ																
19	612	ගලදෙණිය																
20	613	පල්ලෙතලවින්න																
21	614	පල්ලෙතලවින්න ඉහළ																
22	615	උඩතලවින්න																
23	616	එගොඩගම																
24	617	මීල්ලංග	1	2			8	17	8	17								
25	618	මෙගොඩගම																
26	619	මොළගොඩයාවත්ත	2	8	14	16	33	14	47	30	1	1	1	1	2	1	3	2
27	620	යටවර																
28	621	යටවර කන්දගම																
29	622	ඉහළ යටවර																
30	623	දිගහවතුර		2			6	14	6	14								
31	624	මහකුඹුර																
32	625	අළුත්ගම																
33	626	බෝගහකුඹුර																
34	627	පරණගම																
35	628	මුණමලේ																
36	629	අඹකැන්න																
37	630	කැන්දලියද්ද	1	2			18	17	18	17								
38	631	ගිරාකඩුව																
39	632	මණ්දන්ඩාවෙළ																
40	633	නාපාන	2	10			70	79	70	79								
41	634	හාමින්දාගොඩ																
42	635	අබසිංගම																
43	636	ලීමගහදෙණිය									1	2			2	2	2	2
44	637	මඩවලමඩිගේ																
45	638	ගුන්නැපාන මඩිගේ																
46	639	පිහිල්ලදෙණිය																
47	640	මඩවල	1	2			10	12	10	12								
48	641	යටිරාවණ																
49	642	පිටියේගෙදර	2	2	28	32	128	56	156	88								
50	643	වලල	2	1			3	1	3	1	2							
51	644	කැටකහල																
52	645	කල්කොටුව	1	2			13	17	13	17	1	1			5	6	5	6
එකතුව			20	46	42	48	404	318	366	315	7	15	1	1	12	13	13	14

2.14 ළමා සංවර්ධනය හා රැකවරණය වෙනුවෙන් පිහිටුවා ඇති සංවිධාන:-

අනු අංකය	වසම් අංකය	ග්‍රාම නිලධාරි වසමේ නම	ළමා සමාජ	සාමාජිකයින්ගණන	ලිපිනය	ග්‍රාමීය ළමා සංවර්ධන කමිටු	සාමාජිකයින්ගණන	ලිපිනය
1	594	වත්තේගම						
2	595	වත්තේගම උතුර	1	26	පන්විල පාර,වත්තේගම	1	30	90 ,පන්විල පාර,වත්තේගම
3	596	ගුනැම්බිල්ල						
4	597	ඊරියගස්තැන්න	2	40		1	15	
5	598	උඩුරාවණ						
6	599	පුවක්ගහදෙණිය						
7	600	දොරගමුව						
8	601	මීගම්මන						
9	602	වල්පලදෙණිය						
10	603	මීගම්මන බටහිර	1	58	සමෘද්ධි කැකුළු ළමා සමාජය			
11	604	මීගමවත්ත				1	28	මීගමවත්ත
12	605	කහල්ල	1	45	කැකුළු ළමා සමාජය	1	45	කහල්ල
13	606	කළුගලවත්ත						
14	607	ගාලෙවත්ත						
15	608	නවයාලතැන්න						
16	609	පොල්ගොල්ල	1	30		1	10	කුල්ලකෙටුව විහාරය-පොල්ගොල්ල
17	610	බලනගල				1	23	බලනගල පාර-කටුගස්තොට
18	611	උඩතලවින්න මඩිගේ						
19	612	ගලදෙණිය						
20	613	පල්ලෙතලවින්න	1	60				
21	614	පල්ලෙතලවින්න ඉහළ						
22	615	උඩතලවින්න						
23	616	එගොඩගම						
24	617	මිල්ලංග	1	15		1	15	නිල පියස,ගල මුදුන ,මිල්ලංග
25	618	මෙගොඩගම						
26	619	මොළගොඩයාවත්ත	1	90		1	10	
27	620	යටවර						
28	621	යටවර කන්දගම						
29	622	ඉහළ යටවර						
30	623	දිගහවතුර	3	70	දිගහවතුර-දොරගමුව.	1	25	දිගහවතුර-දොරගමුව.
31	624	මහකුඹුර						
32	625	අළුත්ගම						
33	626	බෝගහකුඹුර	1	25	බෝගහකුඹුර - ජම්බුගහපිටිය	1	10	බෝගහකුඹුර - ජම්බුගහපිටිය
34	627	පරණගම						
35	628	මූණමලේ						
36	629	අඹතැන්න						
37	630	කැන්දලියද්ද	1	50		1	40	
38	631	ගිරාකඩුව						
39	632	මණ්දන්ඩාවෙළ	1	35	මණ්දන්ඩාවෙළ,ජම්බුග හපිටිය	1	30	මණ්දන්ඩාවෙළ,ජම්බුග හපිටිය
40	633	නාපාන	1	35	නාපාන එකමුතු ළමා සමාජය	1	30	නාපාන ග්‍රාමීය ළමා සංවර්ධන කමිටුව
41	634	හාමින්දාගොඩ	1	14		1	31	
42	635	අබසිංගම	1	17	48,නාපාන,ගුන්නෑපාන	1	17	43,නාපාන,ගුන්නෑපාන
43	636	ලීමගහදෙණිය	1	38	සමෘද්ධි කැකුළු ළමා සමාජය ,නාපාන,මැණික්හින්න	1	25	නාපාන,මැණික්හින්න
44	637	මඩවලමඩිගේ						
45	638	ගුන්නෑපාන මඩිගේ						
46	639	පිහිල්ලදෙණිය						
47	640	මඩවල	1	70	මඩවල කඩවීදිය- මඩවල	1	10	මඩවල කඩවීදිය- මඩවල
48	641	යටිරාවණ	1	32	මිහිදු ළමා සමාජය,	1	15	යටිරාවණ , වත්ේත්ගම
49	642	පිටියේගෙදර	1	23	පිටියේගෙදර, වත්තේගම	1	28	පිටියේගෙදර, වත්තේගම
50	643	වලල	1	15		1	20	
51	644	කැටකහල	1	30		1	12	
52	645	තල්කොටුව	1	20	රන්තරු ළමා සමාජය-තල්කොටුව	1	10	තල්කොටුව,වළල
එකතුව			25	838		22	479	

2.15 ළමුන්හා යෞවනයින් සඳහා විශේෂිත ආයතන:-

අනු අංකය	වසම් අංකය	ග්‍රාම නිලධාරි වසමේ නම	ආයතන වර්ගය																	
			ළමානිවාස	ළමයින් හා යෞවනයින් ගණන	ලිපිනය	කාර්මික විද්‍යාල	ළමයින් හා යෞවනයින් ගණන	ලිපිනය	විශ්වවිද්‍යාල	ළමයින් හා යෞවනයින් ගණන	ලිපිනය	යොවුන්සේ නාංක	ළමයින් හා යෞවනයින් ගණන	ලිපිනය	සංස්කෘතික මධ්‍යස්ථාන	ළමයින් හා යෞවනයින් ගණන	ලිපිනය	වෙනත්	ළමයින් හා යෞවනයින් ගණන	ලිපිනය
1	595	වත්තේගම උතුර	0	0	0	0			0			0			0			ක්‍රීඩා සමාජ	65	නුවරතැන්න , වත්තේගම
2	604	මීගමවත්ත	1	48	ලමා නිවාසය , මීගමවත්ත, වත්තේගම.															
3	609	පොල්ගොල්ල	0	0	0	0	0	0	1	7000	ශ්‍රී ලංකා වි.වි.වි.,මඩවල පාර, පොල්ගොල්ල	1		යොවුන් සේනාංකය මඩවල පාර, පොල්ගොල්ල	0	0				
4	610	බලනගල				1	158	නවයාලතැන්න ,කටුගස්තොට										කලායතන	30	8/12,ජම්බුග හපිටිය,නවයාලතැන්න
5	617	මිල්ලංග	0	0														ශ්‍රී විමලඥාන පෙර පාසල	22	කැකුණවත්ත,කටුගස්තොට
6	628	මූණමලේ	0	0	0	0	0	0	0	0	0	0	0	0	1		මූණමලේ,ජම්බුග හපිටිය			
7	642	පිටියේගෙදර	0	0	0	1	65	පා තදුම්බර කා.වි.	0	0	0	0	0	0	0	0	0	ප්‍රා.ස.පෙර පාසල	18	පිටියේගෙදර , වත්තේගම
එකතුව			1	48		2			1	7000		1	0		1	0			135	

3. පළාත් භික්ෂූන්ගේ සිසුවිය තොරතුර

3.1 රහිතාලේ විහාරය අනුව:-

අනු අංකය	වසම අංකය	ග්‍රාම නිලධාරී වසමේ නම	රජයේ යාකියා														පුද්ගලික යාකියා												
			විධායක/කළමණාකාර	රජයේ නිලධාරීන්	කාර්මික	ආරක්ෂක අංශය	විදේශ යාකියා	පෙදරේරු	වසු	සත්ත්ව පාලන	වෙළඳ ව්‍යාපාරික	ඇගවුම්	කමකරු	කෘෂිකාර්මික	වැවිලි	වෙනත්	විධායක/කළමණාකාර	පුද්ගලික අංශයේ නිලධාරීන්	කාර්මික	ආරක්ෂක අංශය	විදේශ යාකියා	පෙදරේරු	වසු	සත්ත්ව පාලන	වෙළඳ ව්‍යාපාරික	ඇගවුම්	කමකරු	කෘෂිකාර්මික	ඉඩම් හිමි වැවිලි	වෙනත්
1	594	වත්තේගම	12	28		22											25		61		63	35	5		91	35	71			
2	595	වත්තේගම උතුර	22	230	35	48	115	18	10	6	58	25	48	30			102	70	68	32	98	15	10	5	42	63	54	25	6	40
3	596	ඉනුමතිලේල		32		21							3					2	36	1	10	50	6	5	10	10	46	9	3	3
4	597	වරියගන්නැත්ත	3	20	10	55							5	1			7	6	55	5	17	38	13	30	9	55	48	27	8	35
5	598	උඩුරාවණ	2	142		28							6				7	9	11	6	10	13	7	2	18	22	8	38	2	
6	599	පුවක්ගහදෙණිය	5	38	0	27	0	0	0	0	0	0	14	4	0	0	7	0	11	5	11	20	12	13	17	21	16	0	0	0
7	600	දෙරෙන්ගුඩ	10	114	10	21	5				2		15	3	1	30	4	8	15	30	20	22	10	4	18	18	21	5		60
8	601	මීගමමෙන		162		42							13	5		15	2	48	13	40	22	44	21	20	43	36	20	42	20	
9	602	වැල්ල පලදෙණිය	6	63		43							4				4	16	34	6	6	16	14	7	8	32	12	7	0	
10	603	මීගමමෙන බටහිර	5	50													3	15	21	10	29	36	11	15	26	12	8	23		
11	604	මීගමවත්ත		45	3	45							6		1	5	3	10	21	6	127	185	160	9	30	48	225	90		170
12	605	කහඳල	2	66		12							7				16	61	34	11	74	28	13	14	93	55	23	12		5
13	606	කඩගලවත්ත	20	97	5	40										1	25		45	8	50	20	24	5	35	45	400	20	1	75
14	607	හාලෙවත්ත	22	47		2										1	12	80	15	3	28	4	4	3	9	14	7	3		
15	608	නාවයාලකැත්ත	12	214	3	21											15	297	16	18	12	5	5	2	23	50	29	6	3	
16	609	සෙල්ගොල්ල	3	250	10	40	2					1	2				8		50	10		50	20	15	70	60	150	60		
17	610	මල්පානල	17	45	6	25	32						3				6	62	15	8	32	8	2	2	25	26	60	2		28
18	611	උඩකලවත්ත මඩිගේ	3			8											2		8	2	195	21	5	215	185	25		8		
19	612	ගලදෙණිය	3	141	5	5							4				27	149	6		229	12	4	47	223	25	337	12		
20	613	පල්ලෙකලවත්ත	7	30	6	50	40						2				4	30	30	5		8	10	5	15	10	30	10	5	
21	614	පල්ලෙකලවත්ත අහළ	10	28	3	25	21						4				8	35	6	6		16	15	5	16	18	56	11	5	33
22	615	උඩකලවත්ත	8	120	10	20	1						15				6	60	50	12	45	22	15	9	35	30	150	15		
23	616	අගොඩගම	4	32	6	12							8				2	12	8	4	22	12	12	8	17	9	715	8	5	
24	617	මිල්ලාගල		33		8											2		11		12	5	4	7	7	10	58	78		
25	618	මේගොඩගම															9	36	28	7	10		11	3	16	53	98	37		
26	619	මොළගොඩයාවත්ත	7	22	3	11	4						17	9			3	12	16	1	20	10	8	11	67	7	100	12		
27	620	යටවර	10	25		48													21		22	18	8	17	33	38	52	95	6	
28	621	යටවර කන්දගම		30		24												2			31	40	8		24	20	102	60		260
29	622	අහළ යටවර	3	34	2	28							2				5		16	5	30	60	29	12	40	98	70	30	5	36
30	623	දීන හවුතර	4	124	5	28	20	15	4	10	15	7	55	248			2												15	
31	624	මහකුඹුර																												
32	625	අටන්ගම	3	15	5	30							5	4			5	25	8	10	6	15	3	15	10	15	25	35	70	
33	626	මෙන්ගහකුඹුර		102		56							5				20		25		13	18	8	7	11	29	8	47	2	2
34	627	පරණගම	4	102	9	5	4	5			1			2			3	4		3		10	3	2	21	6	1			
3	628	මුණමදේ	3	39	6	23															13	11	5	3	14	7	7	3	32	
36	629	අමතන්න	8	96	5	38			4								10	20	18	2	20	34	8	2	148	19	19	165		135
37	630	කැන්දලියද්ද	1	29	3	75	3				9		8				1	5	28	6	8	25	8	6	14	15	47	50	2	
38	631	ගිරා කඩුව	2	67		17							2				2		4	3	27	18	6		37	19	9	7		
39	632	මණ්ඩන්නාවෙළ		202													4		12	38	8	15	6	8	5	10	15	25	15	20
40	633	නාපාන	15	181	5	35							7				3	25	12	13	21	32	10	2	28	39	54	46		
41	634	හාමිත්දගොඩ	5	101		31		1						1			5	10	30	2	62	30	6	10	10	30	10	40	15	30
42	635	අඟසිංගම		60		21	34						5				5								5	5				
43	636	ලීගගහදෙණිය	6	94		47							3				7	40	25	4	56	14	10	6	97	19	36	17		
44	637	මඩවලඔබිගේ	4	27	15	1							812			22					380	2	3	151	258	27		6	3	
45	638	දන්නැතහන මඩිගේ	4	33	0	3	0	0	0	0	0	0	0	0	0	0	5	34	11	0	141	18	7	7	189	9	36	3	0	39
46	639	පිඹිල දෙණිය	2	32		5											5	51	10	2	114	25	5	35	230	20	55	12	3	29
47	640	මඩවල	2	174	4	3	2										21		9	17	39	29	22	4	30	20	34	14	2	40
48	641	යටිරාවණ	54	60	37	66	5	6					50								27	31	13	2	63	9	100	1		
49	642	පිටිසේගෙදර																												
50	643	වලල	2	70	7	17	15	20	4	7	5	6	27	25	1	56	2			1										20
51	644	කැලිකනල	2	96	35	51											1	18	16		29	22	6	6	10	73	5	84	1	
52	645	පල්ලෙගල	4	133	2	22							4						2	6	6	64	3	5	17	15	10	14		
එකතුව			321	3975	255	1305	303	65	22	23	90	39	1161	332	3	130	415	1252	931	348	2195	1226	598	761	2442	1331	3437	1314	229	1060

3.2 ප්‍රධාන රැකියාව අනුව ස්ත්‍රී/පුරුෂ රැකියා ගනන්වල:-

අනු අංකය	වසම් අංකය	ග්‍රාම නිලධාරි වසමේ නම	සේවානියුක්තිය අංශ අනුව																					මුළු එකතුව	සේවා නියුක්තව ඇති	සේවා නියුක්තව ඇති
			රාජ්‍යය			අර්ධ රාජ්‍ය			පෞද්ගලික			විදේශ			කෘෂි කර්මාන්තය			ස්වයං රැකියා			තාවකාලික				අවු.16 ට අඩු ළමයි	අවු.60 ට වැඩි පුද්ගලයින්
			ස්ත්‍රී	පුරුෂ	එකතුව	ස්ත්‍රී	පුරුෂ	එකතුව	ස්ත්‍රී	පුරුෂ	එකතුව	ස්ත්‍රී	පුරුෂ	එකතුව	ස්ත්‍රී	පුරුෂ	එකතුව	ස්ත්‍රී	පුරුෂ	එකතුව	ස්ත්‍රී	පුරුෂ	එකතුව			
1	594	වත්තේගම	85	52	137	8	16	24	85	110	195	40	68	108	2	43	45	26	118	144	30	115	145	669		20
2	595	වත්තේගම උකුර	119	111	230	59	37	96	144	277	421	19	14	33	16	40	56	54	107	161	51	119	170	1167		116
3	596	ගුනැම්බිල්ල	16	24	40	10	18	28	30	120	150	4	4	8	4	7	11	8	2	10	38	150	188	435		44
4	597	ඊරියගස්තැන්න	90	92	182	68	82	150	268	255	523	13	5	18	17	11	28	78	35	113	9	37	46	1060		120
5	598	උඩුරාවණ	62	55	117	30	25	55	69	76	145	6	8	14	2	36	38	49	53	102	20	40	60	531		51
6	599	පුවක්ගහදෙණිය	22	50	72	3	12	15	110	2	112	10	11	21	27	23	50	18	7	25	7	36	43	338		12
7	600	දොරගමුව	103	114	217	2	5	7	228	388	616	7	5	12	34	58	92	38	5	43	2	22	24	1011		42
8	601	මීගම්මන	96	61	157	11	22	33	116	140	256	23	6	29	4	36	40	26	116	142	24	62	86	743		73
9	602	වල්පලදෙණිය	31	77	108	7	28	35	94	229	323	14	12	26	11	24	35	9	62	71	4	7	11	609		37
10	603	මීගම්මන බටහිර	22	40	62	10	20	30	30	35	65	5	35	40	17	15	32	15	88	103	15	80	95	427	10	
11	604	මීගමවත්ත	43	42	85	15	7	22	58	120	178	8	35	43	38	125	163	55	205	260	165	235	400	1151	1	160
12	605	කහල්ල	223	273	496	20	28	48	260	347	607	47	52	99	3	12	15	36	49	85	48	77	125	1475		80
13	606	කළුගලවත්ත	38	49	87	60	49	109	180	220	400	11	9	20	90	120	210	68	40	108	48	80	128	1062	2	18
14	607	ගාගලෙවත්ත	36	38	74	24	26	50	88	120	208	8	42	50	2	2	4	3	3	6	8	22	30	422		38
15	608	නවයාලතැන්න	110	140	250	60	75	135	90	180	270	4	8	12	2	3	5	10	20	30	4	25	29	731		35
16	609	පොල්ගොල්ල	79	62	141	17	24	41	53	39	92	4	2	6		23	23	41	56	97	12	129	141	541		26
17	610	බලනගල	91	89	180	65	71	136	261	295	556	16	19	35	11	14	25	5	7	12	55	61	116	1060		13
18	611	උඩතලවින්න මඩිගේ	95	67	162	50	81	131	45	451	496	91	281	372	10	35	45	68	460	528	4	490	494	2228	43	
19	612	ගලදෙණිය	173	109	282	12	21	33	81	153	234	3	167	170	6	22	28	131	247	378	39	129	168	1293		97
20	613	පල්ලෙකලවින්න	69	45	114	85	69	154	395	360	755	18	25	43	4	7	11	35	25	60	150	170	320	1428		25
21	614	පල්ලෙතලවින්න ඉහළ	25	33	58	42	64	106	63	85	148	12	18	30	5	6	11	22	19	41	10	43	53	447		49
22	615	උඩතලවින්න	93	73	166	81	67	148	245	215	460	48	45	93	38	43	81	35	18	53		11	125	1126		48
23	616	එගොඩගම	5	10	15	5	2	7	150	75	225	10	15	25	10	10	20	20	10	30	200	250	450	772		85
24	617	මිල්ලංගෙ	15	15	30	2	3	5	89	123	212	13	8	21	20	49	69	6	5	11	213	127	340	688		85
25	618	මෙගොඩගම	10	8		3	2	5	120	45	165	7	5	12	10	7	17	8	10	18	215	245	460	677		65
26	619	මොළගොඩයාවත්ත	29	32	61	9	6	15	103	128	231	15	20	35	8	20	28	23	59	82	103	210	313	765		78
27	620	යටවර	42	54	96	14	8	22	56	93	149	6	12	18	34	67	101	55	49	104	48	57	105	595		90
28	621	යටවර කන්දගම	16	27	43	1	2	3	126	161	287	10	12	22	61	68	129	41	48	89	138	191	329		0	26
29	622	ඉහළ යටවර	66	55	121	23	17	40	140	190	330	14	16	30	5	25	30	35	232	267	15	55	70		0	33
30	623	දීගහවතුර	60	52	112	12	16	28	70	85	155	4	10	14	11	21	32	23	35	58	16	27	43	446		
31	624	මහකුඹුර	33	51	84	6	15	21	57	91	148	2	15	17	5	16	21	21	35	56	5	29	34	381		21
32	625	අළුත්ගම	90	110	200	16	21	37	61	110	171	5	10	15	39	76	115	46	23	69	48	38	86	693		19
33	626	බෝගහකුඹුර	59	43	102	5	13	18	162	180	342	2	11	13	26	17	43	48	18	66	61	192	253	837		127
34	627	පරණගම	55	47	102	7	9	16	36	27	63	2	13	15	5	10	15	21	30	51	1	26	27	289		33
35	628	මුණමලේ	30	50	80	8	4	12	120	170	290		9	9	20	15	35	80	53	133	60	51	111	670		72
36	629	අඹකැන්න	59	53	112	3	13	16	87	194	281	11	10	21	1	3	4	19	126	145	74	286	360	939		34
37	630	කැන්දලියද්ද	42	73	115	15	21		152	208		2	9		10	47		33	36		38	51	89	204		53
38	631	ගිරාකඩුව	35	37	72	6	9	15	43	64	107	11	19	30	3	5	8	20	70	90	9	17	26	348		25
39	632	මණ්දන්ඩාවෙළ	130	125	255	34	52	86	150	201	351	1	16	17	15	33	48	50	25	75	22	12	34	866		40
40	633	නාපාන	104	107	211	24	25	49	42	55	97	6	10	16	8	40	48	22	20	42	30	42	72	535		15
41	634	හාමින්දාගොඩ	107	87	194	5	16	21	108	130	238	6	52	58	1	3	4	39	28	67	23	96	119	701		22
42	635	අබසිංගම	46	36	82	8	17	25	105	95	200	20	12	32	8	20	28	52	63	115	5	20	25	507		15
43	636	ලීමගහදෙණිය	74	76	150	5	12	17	172	264	436	11	45	56	2	15	17	15	15	30	6	67	73	779		102
44	637	මඩවලමඩිගේ	30	4	34	5	1	6	12	715	727	15	383	398		19	19	71	251	322	7	59	66		0	301
45	638	ගුන්නැපාන මඩිගේ	10	12	22	9	15	24	39	41	80	18	116	134		3	3	259	244	503		24	24	790		89
46	639	පිහිල්ලදෙණිය	39	22	61	12	26	38	27	61	88	23	45	68	2	10	12	20	32	52	3	160	163	482		91
47	640	මඩවල	48	53	101	14	21	35	149	253	402	36	53	89	67	134	201	46	97	143	8	49	57	1028		12
48	641	යටිරාවණ	38	22	60	18	25	43	50	35	85	10	22	32			0	4	2	6	20	54	74	300		20
49	642	පිටියේගෙදර	105	79	184		5	5	120	162	282	2	9	11	6	20	26	4	9	13	18	24	42	563		180
50	643	වලල	43	43	86	5	14	19	21	79	100	8	12	20	10	20	30	23	13	36	20	84	104	395	48	
51	644	කැටකහල	72	50	122	21	45	66	108	161	269	6	12	18	22	40	62	41	58	99	81	61	142	778		81
52	645	කල්කොටුව	46	58	104	70	78	148	123	136	259	2	5	7	29	31	60	70	69	139	8	10	18	735		18
එකතුව			3259	3187	6428	1104	1360	2428	5791	8549	13980	689	1857	2535	781	1549	2273	2045	3507	5483	2238	4754	7106	36717	104	2936

3.3 ප්‍රාදේශීය ලේකම් කොට්ඨාසයේ ග්‍රාම නිලධාරි වසම් අනුව සේවා වියුක්තිය හා ශ්‍රම බලකාය:-

අනු අංකය	වසම් අංකය	ග්‍රාම නිලධාරි වසමේ නම	ශ්‍රම බලකාය (වයස අනුව)						සේවාවියුක්තිය (වයස අනුව)					
			16-39			40-55			16-39			40-55		
			ස්ත්‍රී	පුරුෂ	එකතුව	ස්ත්‍රී	පුරුෂ	එකතුව	ස්ත්‍රී	පුරුෂ	එකතුව	ස්ත්‍රී	පුරුෂ	එකතුව
1	594	වත්තේගම	341	400	741	137	214	351	420	205	625	178	118	296
2	595	වත්තේගම උතුර	328	299	627	323	316	639	137	112	249	201	158	359
3	596	ගුනැම්බිල්ල	29	85	114	28	56	84	22	34	56	30	52	82
4	597	ඊරියගස්තැන්න	90	231	321	270	171	441	82	12	94	122	22	144
5	598	උඩුරාවණ	120	132	252	130	143	273	80	25	105	75	32	107
6	599	පුවක්ගහදෙණිය	188	187	375	86	98	184	153	66	219	58	11	69
7	600	දොරගමුව	392	362	754	240	224	464	105	97	202	127	16	143
8	601	මීගම්මන	364	343	707	254	251	505	241	64	305	205	32	237
9	602	වල්පලදෙණිය	160	235	395	52	174	226	216	50	266	93	25	118
10	603	මීගම්මන බටහිර	123	306	429	97	190	287	36	87	123	18	23	41
11	604	මීගමවත්ත	922	849	1771	388	361	749	429	363	792	474	298	772
12	605	කහල්ල	446	414	860	296	319	615	162	48	210	132	21	153
13	606	කළුගලවත්ත	289	373	662	134	286	420	136	32	168	93	26	119
14	607	ගාලෙවත්ත	309	290	599	311	318	629	162	10	172	190	12	202
15	608	නවයාලතැන්න	428	424	852	127	123	250	121	18	139	147	43	190
16	609	පොල්ගොල්ල	290	160	450	365	235	600	95	60	155	45	20	65
17	610	බලනගල	361	301	662	182	101	283	157	110	267	49	22	71
18	611	උඩකලවින්න මඩිගේ	346	408	754	656	487	1143	735	181	916	550	225	775
19	612	ගලදෙණිය	461	378	839	536	403	939	358	147	505	417	187	604
20	613	පල්ලෙකලවින්න	480	455	935	203	198	401	202	10	212	160	22	182
21	614	පල්ලෙකලවින්න ඉහළ	280	255	535	102	175	277	208	20	228	145	33	178
22	615	උඩකලවින්න	453	420	873	81	169	250	492	173	665	197	216	413
23	616	එගොඩගම	307	283	590	293	301	594	112	0	112	97	0	97
24	617	මිල්ලංග	290	250	540	110	90	200	120	30	150	80	45	125
25	618	මෙගොඩගම	142	114	256	119	128	247	41	21	62	39	26	65
26	619	මොළගොඩයාවත්ත	330	356	686	141	105	246	93	37	130	121	99	220
27	620	යටවර	292	234	526	260	264	524	114	102	216	93	109	202
28	621	යටවර කන්දගම	280	235	515	271	265	536	167	48	215	46	29	75
29	622	ඉහළ යටවර	495	479	974	307	298	605	162	108	270	168	89	257
30	623	දීගහවතුර	230	138	368	178	262	440	340	265	605	62	74	136
31	624	මහකුඹුර	170	146	316	98	93	191	30	41	71	25	20	45
32	625	අළුත්ගම	270	186	456	240	185	425	180	166	346	108	89	197
33	626	බෝගහකුඹුර	78	82	160	130	80	210	50	24	74	65	35	100
34	627	පරණගම	142	153	295	81	89	170	160	222	382	81	82	163
35	628	මුණමලේ	102	98	200	120	36	156	65	40	105	52	48	100
36	629	අඹතැන්න	255	269	524	187	189	376	97	39	136	60	13	73
37	630	කැන්දලියද්ද	129	170	299	102	195	297	66	52	118	35	10	45
38	631	ගිරාකඩුව	160	120	280	98	95	193	81	45	126	60	27	87
39	632	මණ්දන්ඩාවෙළ	235	228	463	231	220	451	40	35	75	27	30	57
40	633	නාපාන	94	189	283	107	146	253	134	29	163	53	0	53
41	634	හාමින්දාගොඩ	118	121	239	98	237	335	12	18	30	22	19	41
42	635	අබසිංගම	152	131	283	62	108	170	64	102	166	150	137	287
43	636	ලීමගහදෙණිය	80	160	240	75	220	295	260	101	361	156	81	237
44	637	මඩවලමඩිගේ	67	500	567	47	871	918	79	687	766	13	378	391
45	638	ගුන්නෑපාන මඩිගේ	380	150	530	280	200	480	180	150	330	200	160	360
46	639	පිහිල්ලදෙණිය	260	268	528	170	189	359	100	26	126	180	26	206
47	640	මඩවල	300	253	553	310	300	610	70	50	120	62	52	114
48	641	යටිරාවණ	161	124	285	139	163	302	144	154	298	170	202	372
49	642	පිටියේගෙදර	200	190	390	98	109	207	39	103	142	15	92	107
50	643	වලල	100	95	195	82	221	303	13	16	29	20	15	35
51	644	කැටකහල	178	150	328	220	176	396	120	90	210	70	76	146
52	645	තල්කොටුව	140	160	300	157	170	327	70	35	105	24	20	44
එකතුව			13337	13339	26676	9809	11017	20826	7952	4760	12712	6060	3697	9757

3.3.1 ප්‍රාදේශීය ලේකම් කොට්ඨාසයේ ග්‍රාම නිලධාරි වසම් අනුව සේවා වියුක්තිය හා ශ්‍රම බලකාය:-

අනු අංකය	වසම් අංකය	ග්‍රාම නිලධාරි වසමේ නම	ඡන්දහිමි පුද්ගල සංඛ්‍යාව	ආබාධිතපුද්ගල සංඛ්‍යාව	දිවිනැගුම ආධාර ලබන පවුල් සංඛ්‍යාව	මහජන ආධාර ලබන පවුල් සංඛ්‍යාව	වැඩිහිටි දීමනා ලබන පවුල් සංඛ්‍යාව	කාන්තාමූලික පවුල් සංඛ්‍යාව
1	594	වත්තේගම	2040	20	61	21	9	148
2	595	වත්තේගම උතුර	2586	11	62	13	25	128
3	596	ගුනැම්බිල්ල	646	7	52	10	12	30
4	597	ඊරියගස්තැන්න	1179	11	49	23	21	72
5	598	උඩුරාවණ	878	14	42	12	9	78
6	599	පුවක්ගහදෙණිය	684	8	44	6	26	32
7	600	දොරගමුව	1692	11	97	13	26	85
8	601	මීගම්මන	1609	8	140	45	23	65
9	602	වල්පලදෙණිය	1094	14	70	19	15	67
10	603	මීගම්මන බටහිර	1410	10	76	48	3	61
11	604	මීගමවත්ත	2164	16	133	57	17	259
12	605	කහල්ල	2055	17	39	19	18	113
13	606	කළුගලවත්ත	1849	15	91	0	28	26
14	607	ගාලෙවත්ත	1559	17	29	21	10	67
15	608	නවයාලතැන්න	1919	16	0	4	4	72
16	609	පොල්ගොල්ල	1527	8	46	12	30	94
17	610	බලනගල	1187	3	26	5	6	51
18	611	උඩතලවින්න මඩිගේ	2887	13	148	39	20	92
19	612	ගලදෙණිය	2338	31	0	16	16	131
20	613	පල්ලෙතලවින්න	1590	18	43	17	14	48
21	614	පල්ලෙතලවින්න ඉහළ	940	0	39	10	13	0
22	615	උඩතලවින්න	2066	3	104	31	17	28
23	616	එගොඩගම	1177	10	72	30	17	10
24	617	මිල්ලංග	954	15	68	33	12	20
25	618	මෙගොඩගම	687	8	0	18	7	22
26	619	මොළගොඩයාවත්ත	1285	10	88	37	39	12
27	620	යටවර	1173	14	47	32	25	86
28	621	යටවර කන්දගම	960	30	38	42	10	45
29	622	ඉහළ යටවර	1918	6	78	22	29	92
30	623	දීගහවතුර	863	30	25	39	14	58
31	624	මහකුඹුර	759	9	36	34	26	68
32	625	අළුත්ගම	1016	22	47	30	37	97
33	626	බෝගහකුඹුර	1011	1	52	32	24	52
34	627	පරණගම	643	5	23	4	10	50
35	628	මූණමලේ	680	12	31	30	1	22
36	629	අඹතැන්න	1342	18	93	31	15	15
37	630	කැන්දලියද්ද	1010	6		24	18	5
38	631	ගිරාකඩුව	899	10	43	16	13	37
39	632	මණ්දන්ඩාවෙළ	854	5	53	40	15	30
40	633	නාපාන	1050	10	46	11	11	50
41	634	හාමින්දාගොඩ	797	8	33	8	13	8
42	635	අබසිංගම	945	3	24	12	18	3
43	636	ලීමගහදෙණිය	1453	10	58	20	20	74
44	637	මඩවලමඩිගේ	3560	35	76	28	13	112
45	638	ගුන්නෑපාන මඩිගේ	1955	2	51	12	4	37
46	639	පිහිල්ලදෙණිය	1469	12	72	14	7	10
47	640	මඩවල	1633	15	70	4	11	52
48	641	යටිරාවණ	1895	6	92	38	21	120
49	642	පිටියේගෙදර	1033	15	42	15	18	42
50	643	වලල	718	9	36	8	20	80
51	644	කැටකහල	939	6	36	8	12	45
52	645	තල්කොටුව	1017	4	37	8	8	40
		[illegible]	71594	617	2858	1121	850	3141

4. නිවාස පිළිබඳ තොරතුරු :-

4.1 නිවාස අයිතිය පිළිබඳ තොරතුරු:-

අනු අංකය	වසම් අංකය	ග්‍රාම නිලධාරි වසමේ නම	තමන්ගේම නිවස	කුලි/බදු	අනවසර	තාවකාලික	නිවසක් නොමැති	එකතුව
1	594	වත්තේගම	690	18			22	730
2	595	වත්තේගම උතුර	800	37	1	1	39	878
3	596	ගුනැම්බිල්ල	220	1		1		222
4	597	ඊරියගස්තැන්න	394	20	4			418
5	598	උඩුරාවණ	336	8		5	9	358
6	599	පුවක්ගහදෙණිය	238	4		1		243
7	600	දොරගමුව	638	10		4	2	654
8	601	මීගම්මන	547	4	3	6		560
9	602	වල්පලදෙණිය	434	2		1	1	438
10	603	මීගම්මන බටහිර	355	9	1			365
11	604	මීගමවත්ත	772	5	46	1	1	825
12	605	කහල්ල	654	8		12	8	682
13	606	කළුගලවත්ත	533	130		2	5	670
14	607	ගාලෙවත්ත	446	8	4			458
15	608	නවයාලතැන්න	573	20	15	2		610
16	609	පොල්ගොල්ල	475	29	8			512
17	610	බලනගල	431	3	10	2	2	448
18	611	උඩතලවින්න මඩිගේ	857	108	13		28	1006
19	612	ගලදෙණිය	566	163		2	15	746
20	613	පල්ලෙතලවින්න	493	24		1		518
21	614	පල්ලෙතලවින්න ඉහළ	335	15				350
22	615	උඩතලවින්න	715	17				732
23	616	එගොඩගම	479	5		2	1	487
24	617	මිල්ලංග	370	1	1	3	17	392
25	618	මෙගොඩගම	274	1				275
26	619	මොළගොඩයාවත්ත	465	11		11		487
27	620	යටවර	386	8	2	2		398
28	621	යටවර කන්දගම	393	3		1	35	432
29	622	ඉහළ යටවර	621	8	3			632
30	623	දීගහවතුර	322	2				324
31	624	මහකුඹුර	268	2	8	2	1	281
32	625	අළුත්ගම	362	3			37	402
33	626	බෝගහකුඹුර	358	3	8		2	371
34	627	පරණගම	251	2		2	1	256
35	628	මූණමලේ	241			3	9	253
36	629	අඹතැන්න	485	6				491
37	630	කැන්දලියද්ද	408	12				420
38	631	ගිරාකඩුව	307	12			6	325
39	632	මණ්දන්ඩාවෙළ	346	6			1	353
40	633	නාපාන	414	15			1	430
41	634	හාමින්දාගොඩ	337	8				345
42	635	අබසිංගම	354	12			24	390
43	636	ලීමගහදෙණිය	551	7		2		560
44	637	මඩවලමඩිගේ	1040	96	0	4	100	1240
45	638	ගුන්නෑපාන මඩිගේ	565	26		1	20	612
46	639	පිහිල්ලදෙණිය	549	21			9	579
47	640	මඩවල	610	24		1		635
48	641	යටිරාවණ	619	18	12	1	2	652
49	642	පිටියේගෙදර	320	6	3	8	31	368
50	643	වලල	283	2		3	2	290
51	644	කැටකහල	397	8		1		406
52	645	තල්කොටුව	359	8				367
එකතුව			24236	979	142	88	431	25876

4.2 සෙවිලි මාධ්‍ය අනුව නිවාස තොරතුරු:-

අනු අංකය	වසම් අංකය	ග්‍රාම නිලධාරි වසමේ නම	කොන්ක්‍රීට්	ඇස්බැස්ටෝස්	කොන්ක්‍රීට්/ ඇස්.	කොන්ක්‍රීට්/ උළු	අමානෝ ගීට්	උළු/ ඇස්.	උළු	තහඩු	පොල් අතු	වෙනත්
1	594	වත්තේගම	15	656	5			3	12	15		
2	595	වත්තේගම උතුර	59	502	80	4	58	44	15	77		
3	596	ගුනැම්බිල්ල	30	32	25	30	20	57	20	8		
4	597	ඊරියගස්තැන්න	64	212	76			47	79			
5	598	උඩුරාවණ	94	183	10			27	3	32		
6	599	පුවක්ගහදෙණිය	13	185	3		2	6	15	18		
7	600	දොරගමුව	94	322	61	64	10	28	44	28	1	
8	601	මීගම්මන	36	437	9		4		21	53		
9	602	වල්පලදෙණිය	79	204	64		25	10	27	28		
10	603	මීගම්මන බටහිර	20	298	16	15	2	4	3	7		
11	604	මීගමවත්ත	190	429	99	68	15	2	1	120		
12	605	කහල්ල	143	472	38	1	3	2	6	9		
13	606	කළුගලවත්ත	260	280	146	140	90	60	60	80		
14	607	ගාලෙවත්ත	154	126	132		12		12	22		
15	608	නවයාලතැන්න	30	220	120	95	10	5	25	5		
16	609	පොල්ගොල්ල	95	315	12		2	72	8	8		
17	610	බලනගල	87	107	82	83	2	37	22	28		
18	611	උඩතලවින්න මඩිගේ	165	712	35	8	3	13	8	9		
19	612	ගලදෙණිය	124	168	284		10	89	3	47		6
20	613	පල්ලෙතලවින්න	62	260	56	40	21	50	45	20		
21	614	පල්ලෙතලවින්න ඉහළ	85	28	68		69	20	2	6		
22	615	උඩතලවින්න	65	262	102	10	8	75	12	198		
23	616	එගොඩගම	35	401		35			10	5		
24	617	මිල්ලංග	13	110	7			5	38	6		35
25	618	මෙගොඩගම	25	150	25	50				20	5	
26	619	මොළගොඩයාවත්ත	142	307					11	17		
27	620	යටවර	20	313	9	2		6	17	30		
28	621	යටවර කන්දගම	25	244	23		6		21	75		
29	622	ඉහළ යටවර	28	211	55	35	9	43	192	57		
30	623	දීගහවතුර	35	86	30		75		51	46		
31	624	මහකුඹුර	62	162	10		6	2	28	10		
32	625	අළුත්ගම	46	221	35	5	5	8	30	15		
33	626	බෝගහකුඹුර	125	121	108	3	2	2	4	4		
34	627	පරණගම	80	103	4		62		8	5		
35	628	මූණමලේ	9	200	3	6		10	10	6		
36	629	අඹතැන්න	37	450	2		7		1	2		
37	630	කැන්දලියද්ද	56	105	72	70	82	15	13	7		
38	631	ගිරාකඩුව	46	209	11	10	2	20	5	16		
39	632	මණ්දන්ඩාවෙළ	75	262	10	8	12	2	2	10		
40	633	නාපාන	71	343			5		7	3		
41	634	හාමින්දාගොඩ	53	218	68	2	6	7	5	1		
42	635	අබසිංගම	105	211	10				20	20		
43	636	ලීමගහදෙණිය	57	356	88	14	18	8	12	7		
44	637	මඩවලමඩිගේ	340	341	217	19	31	23	13	51		
45	638	ගුන්නෑපාන මඩිගේ	171	250	104	32	4	18	8	5		
46	639	පිහිල්ලදෙණිය	158	292	40	37	10	8	10	15		
47	640	මඩවල	101	431	12		33		45	21		
48	641	යටිරාවණ	82	200	110	72	10	58	83	30		
49	642	පිටියේගෙදර	173	34	22	44	27	8	6	20	3	
50	643	වලල	85	15	12	5	4	8		1		
51	644	කැටකහල	19	157	30	20	22	57	21	1		2
52	645	තල්කොටුව	25	294	6	2	4	11	12	13		
එකතුව			4263	13207	2646	1029	808	970	1126	1337	9	43

4. 3 ග්‍රාම නිලධාරි වසම් මට්ටමින් නිවාසවල විදුලි පරිභෝජන හා ඉන්ධන භාවිතය පිළිබඳ තොරතුරු:-

අනු අංකය	වසම් අංකය	ග්‍රාම නිලධාරි වසමේ නම	විදුලියඇති	විදුලිය නැති	මුළු නිවාස සංඛ්‍යාව	නිවාසඒකකයේ ව්‍යුහය					
						දර	විදුලිය	ගෑස්	භූමිතෙල්	වෙනත්	ජීවවායු
1	594	වත්තේගම	707	1	708	250	49	600	12		
2	595	වත්තේගම උතුර	837	2		135	39	661	4		
3	596	ගුනැම්බිල්ල	221	1		198	221	150			
4	597	ඊරියගස්තැන්න	476	2		260	66	132	5		
5	598	උඩුරාවණ	349		278	340	300	278			
6	599	පුවක්ගහදෙණිය	238	4	249	221	225				
7	600	දොරගමුව	645	7			645		7		
8	601	මීගම්මන	556	4		411	483	498	3		
9	602	වල්පලදෙණිය	436	1		129	24	256	28		
10	603	මීගම්මන බටහිර	510	2		429	22	55	6		
11	604	මීගමවත්ත	826	4	824	359	70	350	45		
12	605	කහල්ල	670	4	674	387	245	86			
13	606	කළුගලවත්ත	660	9	669	515	200	120	40	4	1
14	607	ගාලෙවත්ත	455	3	458	302		156			
15	608	නවයාලතැන්න	609	1		20		585			
16	609	පොල්ගොල්ල	363	2		45	255	330			
17	610	බලනගල	448		448	65	8	370	5		
18	611	උඩතලවින්න මඩිගේ	949	26		98	658	753	28		
19	612	ගලදෙණිය	730	1		246		479	5		
20	613	පල්ලෙතලවින්න	517	101		60	175	283			
21	614	පල්ලෙතලවින්න ඉහළ	278			145	38	95			
22	615	උඩතලවින්න	729	3		580		490			
23	616	එගොඩගම	484	2		437		34	1		
24	617	මිල්ලංග	367	5		142		228	2		
25	618	මෙගොඩගම	274	1		260		15			
26	619	මොළගොඩයාවත්ත	479	8		424	14	41	8		
27	620	යටවර	395	2		367	339	227	2		
28	621	යටවර කන්දගම	394	3	397		15	40			
29	622	ඉහළ යටවර	627	3							
30	623	දීගහවතුර	309	3		240	52	30			
31	624	මහකුඹුර	278	2		120	2	158			
32	625	අළුත්ගම	362	3							
33	626	බෝගහකුඹුර	368	1	208	312	303				
34	627	පරණගම	262			100	2	130	30		
35	628	මූණමලේ	244			110	244	200	35		
36	629	අඹතැන්න	497								
37	630	කැන්දලියද්ද	417	3		310	11	98	1		
38	631	ගිරාකඩුව	316	3		35	29	255			
39	632	මණ්දන්ඩාවෙළ	352			252	183	212	80		
40	633	නාපාන	428	1		186	428	343			
41	634	හාමින්දාගොඩ	359	1	360	199	20	137	4		
42	635	අබසිංගම	367	1	130		238				
43	636	ලීමගහදෙණිය	559	1	560	49	10	492			
44	637	මඩවලමඩිගේ	1034	1	263	437	335				
45	638	ගුන්නැපාන මඩිගේ	589	2	27	25	540				
46	639	පිහිල්ලදෙණිය	568	2	560	3	5	185		1	
47	640	මඩවල	641	2	643	145	35	410	53		
48	641	යටිරාවණ	650			150	650	200	30		
49	642	පිටියේගෙදර	335	2		247	335	235	84		
50	643	වලල	287	1	10			255			
51	644	කැටකහල	328	152	480	63	7	297	15	1	
52	645	තල්කොටුව	366	1		16	351	351	1		
එකතුව			25145	384	7946	9824	7871	11300	534	6	1

4.4. නිවාසවල ස්වභාවය :-

අනු අංකය	වසම් අංකය	ග්‍රාම නිලධාරී වසමේ නම	ස්ථිර නිවාස (ගඩොල් ,සිමෙන්ති,උළු ,තහඩු)			අර්ධ ස්ථිර නිවාස (මැටි හෝ ලී බිත්ති හෝ පොල් අතු	තාවකාලික නිවාස (පැල්පත්)	වෙනත්	මුළු නිවාස සංඛ්‍යාව
			මුළු ගණන	වැඩ නිම කල	අඩක් නිම කල				
1	594	වත්තේගම	680	460	220	12			692
2	595	වත්තේගම උතුර	733	269	464	20			753
3	596	ගුනැම්බිල්ල	221	186	35	4			225
4	597	ඊරියගස්තැන්න	441	358	83	12			453
5	598	උඩුරාවණ	275	210	65	65	6		346
6	599	පුවක්ගහදෙණිය	242	234	8				242
7	600	දොරගමුව	651	631	20	1	0	0	652
8	601	මීගම්මන	530	237	293	15			545
9	602	වල්පලදෙණිය	323	318	5	29	4		356
10	603	මීගම්මන බටහිර	335	123	212	43			378
11	604	මීගමවත්ත	743	621	122	59	7		809
12	605	කහල්ල	638	367	271	2		12	652
13	606	කළුගලවත්ත	641	283	358	3			644
14	607	ගාලෙවත්ත	455	427	28	1			456
15	608	නවයාලතැන්න	576	312	264	3	1	10	590
16	609	පොල්ගොල්ල	416	416		69	15		500
17	610	බලනගල	392	389	3	2			394
18	611	උඩතලවින්න මඩිගේ	942	767	175	5	6		953
19	612	ගලදෙණිය	707	324	383	4			711
20	613	පල්ලෙතලවින්න	488	378	110	9	2		499
21	614	පල්ලෙතලවින්න ඉහළ	320	320		34	1		355
22	615	උඩතලවින්න	702	680	22				702
23	616	එගොඩගම	486	469	17				486
24	617	මිල්ලංග	349	316	33	6			355
25	618	මෙගොඩගම	172	97	75				172
26	619	මොළගොඩයාවත්ත	472	415	57				472
27	620	යටවර	387	319	68	7	4		398
28	621	යටවර කන්දගම	388	188	200				388
29	622	ඉහළ යටවර	605	262	343	25			630
30	623	දීගහවතුර	312	302	10				312
31	624	මහකුඹුර	273	220	53	2			275
32	625	අළුත්ගම	370	335	35	4	2		376
33	626	බෝගහකුඹුර	367	352	15	1	2		370
34	627	පරණගම	235	210	25	3			238
35	628	මූණමලේ	224	203	21				224
36	629	අඹතැන්න	468	450	18	1		29	498
37	630	කැන්දලියද්ද	374	188	186	34	1		409
38	631	ගිරාකඩුව	283	201	82	2			285
39	632	මණ්දන්ඩාවෙළ	330	273	57				330
40	633	නාපාන	402	382	20				402
41	634	හාමින්දාගොඩ	328	318	10	7			335
42	635	අබසිංගම	367	366	1	1			368
43	636	ලීමගහදෙණිය	479	401	78	5			484
44	637	මඩවලමඩිගේ	1031	600	431	1	3		1035
45	638	ගුන්නෑපාන මඩිගේ	558	440	118				558
46	639	පිහිල්ලදෙණිය	558	395	163				558
47	640	මඩවල	558	438	120	17	1		576
48	641	යටිරාවණ	727	25	702	3			730
49	642	පිටියේගෙදර	321	304	17	5	5		331
50	643	වලල	269	110	159	10			279
51	644	කැටකහල	333	322	11				333
52	645	තල්කොටුව	352	327	25	7			359
එකතුව			23829	17538	6291	533	60	51	24473

4.5 වාහන සිටුවීම් :-

අනු අංකය	වසම් අංකය	ග්‍රාම නිලධාරි වසමේ නම	භාවිතයට ගනු ලබන සංඛ්‍යාව									භාවිතයෙන් ඉවත් කළ සංඛ්‍යාව								
			පා පැදි	යතුරු පැදි	ත්‍රි රෝද රථ	කාර්	වෑන්	ලොරි	බස් රථ	ඉඩම් වාහන	වෙනත්	පා පැදි	යතුරු පැදි	ත්‍රි රෝද රථ	කාර්	වෑන්	ලොරි	බස් රථ	ඉඩම් වාහන	වෙනත්
1	594	වත්තේගම	445	161	57	30	12	2	6	40		141								
2	595	වත්තේගම උතුර	15	215	65	48	35	38	8		48									
3	596	ගුනැම්බිල්ල	2	56	23	8	4	6			4									
4	597	ඊරියගස්තැන්න	3	100	53	20	5	5	1	2	6									
5	598	උඩුරාවණ	28	148	17	32	8	3												
6	599	පුවක්ගහදෙණිය	1	84	45	17	9	7	2	0	0							1		
7	600	දොරගමුව	10	170	48	25	10	12	3											
8	601	මීගම්මන	68	235	86	37	13	10	3		3		23							
9	602	වල්පලදෙණිය	7	292	57	1	3	1			3		8			1				
10	9	මීගම්මන බටහිර	9	32		12	12	5	2											
11	604	මීගමවත්ත		48	33	10	9	5	1		19									
12	605	කහල්ල	43	76	46	40	20	2	1							1				
13	606	කළුගලවත්ත	30	150	75	32	15	26												
14	607	ගාලෙවත්ත	2	36	7	13	3					2	3							
15	608	නවයාලතැන්න	12	282	56	220	50	52				3	2	1	3					
16	609	පොල්ගොල්ල	20	250	50	50	20	5	1											
25	610	බලනගල	30	180	48	49	14	4				5								
18	611	උඩතලවින්න මඩිගේ		250	75	30	13	4												
19	612	ගලදෙණිය	12	151	278	45	11	8	1			7								
20	613	පල්ලෙතලවින්න	70	85	40	24	25	5	3		1	15	1		1					
21	614	පල්ලෙතලවින්න ඉහළ	21	59	40	22	14	8												
22	615	උඩතලවින්න	6	132	61	26	19	37	9	3		31	16	3	2		2			
23	616	එගොඩගම	9	42	50	8	7	6	4	1										
24	617	මිල්ලංග	3	43	38	5	6	14	1	6	1									
25	618	මෙගොඩගම	90	112	31	16	12	31	11	3	16									
26	619	මොළගොඩයාවත්ත	2	97	92	27	8	9			60									
27	620	යටවර		62	42	13	12	5	5											
28	621	යටවර කන්දගම	15	40	37	4	3	3	1			5	4						1	
29	622	ඉහළ යටවර	16	102	81	33	8	3	4											
30	623	දිගහවතුර	105	41	22	15	10	10	2											
31	624	මහකුඹුර																		
32	625	අළුත්ගම	7	35	20	15	6	4												
33	626	බෝගහකුඹුර	6	87	48	21	11	3	2	2	2	0								
34	627	පරණගම	20	175	35	10	8	5	2											
35	628	මුණමලේ	7	60	23	13	4													
36	629	අඹකැන්න	22	68	43	15	6	10	2	2										
37	630	කැන්දලියද්ද	18	98	73	25	19	8												
38	631	ගිරාකඩුව	10	41	37	21	11		1											
39	632	මණ්දන්ඩාවෙළ	2	36	25	13	4	7												
40	633	නාපාන	8	95	29	32	7	2	1			10								
41	634	හාමින්දාගොඩ	160	200	35	25	6	6	1			40	10							
42	635	අබසිංගම	10	47	25	30	7	4	1		5	5								
43	636	ලීමගහදෙණිය	3	172	48	25	12	7												
44	637	මඩවලමඩිගේ	31	355	146	84	20	19												
45	638	ගුන්නැපාන මඩිගේ	245	219	148	37	55	26	3	0	0	24	0	0	0	0	0	0	0	0
46	639	පිහිල්ලදෙණිය	8	210	139	15	35	12												
47	640	මඩවල	16	61	41	15	10	9	2			4	3	4	1		1			
48	641	යට්රාවණ		165	88	60	19	24	11											
49	642	පිට්යේගෙදර	3	24	10	14	3	2												
50	643	වලල	3	25	6	21	2	4									1			
51	644	කැටකහල	6	79	40	23	10	10	4		3		20							
52	645	කල්කොටුව		77	21	19	12	5		1	6									
එකතුව			1659	6060	2733	1445	657	493	99	60	177	292	90	8	7	2	4	1	1	0

4.6 වරිපනම් ගෙවන නිවාස :-

අනු අංකය	වසම් අංකය	ග්‍රාම නිලධාරි වසමේ නම	වර්ෂය			වරිපනම් ගෙවන නිවාස සංඛ්‍යාව
			2019	2020	2021	
1	594	වත්තේගම	530	537	537	1604
2	595	වත්තේගම උතුර	718	748	780	2246
3	596	ගුනැම්බිල්ල				0
4	597	ඊරියගස්තැන්න				0
5	598	උඩුරාවණ			191	191
6	599	පුවක්ගහදෙණිය				0
7	600	දොරගමුව	0	0	0	0
8	601	මීගම්මන				0
9	602	වල්පලදෙණිය				0
10	603	මීගම්මන බටහිර				0
11	604	මීගමවත්ත	152	152	152	456
12	605	කහල්ල				0
13	606	කළුගලවත්ත				0
14	607	ගාලෙවත්ත	448	451	456	1355
15	608	නවයාලතැන්න	550	554	558	1662
16	609	පොල්ගොල්ල	40	43	50	133
17	610	බලනගල				0
18	611	උඩතලවින්න මඩිගේ				0
19	612	ගලදෙණිය	348	348	348	1044
20	613	පල්ලෙතලවින්න				0
21	614	පල්ලෙතලවින්න ඉහළ				0
22	615	උඩතලවින්න	58	62	68	188
23	616	එගොඩගම				0
24	617	මිල්ලංග				0
25	618	මෙගොඩගම	45	48	52	145
26	619	මොළගොඩයාවත්ත				0
27	620	යටවර				0
28	621	යටවර කන්දගම				0
29	622	ඉහළ යටවර	142	156	165	463
30	623	දීගහවතුර				0
31	624	මහකුඹුර				0
32	625	අළුත්ගම				0
33	626	බෝගහකුඹුර				0
34	627	පරණගම				0
35	628	මුණමලේ				0
36	629	අඹතැන්න				0
37	630	කැන්දලියද්ද				0
38	631	ගිරාකඩුව				0
39	632	මණ්දන්ඩාවෙළ				0
40	633	නාපාන	157	157	157	471
41	634	හාමින්දාගොඩ				0
42	635	අබසිංගම	351	354	358	1063
43	636	ලීමගහදෙණිය	35	35	35	105
44	637	මඩවලමඩිගේ	467	471	475	1413
45	638	ගුන්නෑපාන මඩිගේ				0
46	639	පිහිල්ලදෙණිය				0
47	640	මඩවල				0
48	641	යටිරාවණ	379	385	388	1152
49	642	පිටියේගෙදර	285	285	285	855
50	643	වලල	38	40	43	121
51	644	කැටකහල	51	56	62	169
52	645	තල්කොටුව	45	47	50	142
එකතුව			4839	4929	5210	14978

4.7 අපද්‍රව්‍ය කළමණාකරනය:-

අනු අංකය	වසම් අංකය	ග්‍රාම නිලධාරි වසමේ නම	එකතු කරනු ලබන අපද්‍රව්‍ය ප්‍රමාණය (මෙ. ටො)	ප්‍රතිචක්‍රීය කරන ලද අපද්‍රව්‍ය ප්‍රමාණය (මෙ. ටො)	නිෂ්පාදනය කරන කාබනික පොහොර ප්‍රමාණය	එකතු කරනු ලබන අපද්‍රව්‍ය ප්‍රමාණය (මෙ. ටො)	ප්‍රතිචක්‍රීය කරන ලද අපද්‍රව්‍ය ප්‍රමාණය (මෙ. ටො)	නිෂ්පාදනය කරන කාබනික පොහොර ප්‍රමාණය	එකතු කරනු ලබන අපද්‍රව්‍ය ප්‍රමාණය (මෙ. ටො)	ප්‍රතිචක්‍රීය කරන ලද අපද්‍රව්‍ය ප්‍රමාණය (මෙ. ටො)	නිෂ්පාදනය කරන කාබනික පොහොර ප්‍රමාණය
			2019			2020					
1	594	වත්තේගම		45			43.8		3	3	0.5 (කුණ්ඩසාලේ ප්‍රාදේශීය සභාව සමග ඒකාබද්ධ ව්‍යාපෘතියක් ලෙස කරගෙන යනු ලබයි
2	595	වත්තේගම උතුර	8975	425	200	1095	550	251			
3	596	ගුනැම්බිල්ල									
4	597	ඊරියගස්තැන්න									
5	598	උඩුරාවණ	257			257					
6	599	පුවක්ගහදෙණිය									
7	600	දොරගමුව									
8	601	මීගම්මන									
9	602	වල්පලදෙණිය									
10	603	මීගම්මන බටහිර									
11	604	මීගමවත්ත									
12	605	කහල්ල									
13	606	කළුගලවත්ත									
14	607	ගාලෙවත්ත									
15	608	නවයාලතැන්න	464			464					
16	609	පොල්ගොල්ල									
17	610	බලනගල									
18	611	උඩතලවින්න මඩිගේ									
19	612	ගලදෙණිය									
20	613	පල්ලෙතලවින්න									
21	614	පල්ලෙතලවින්න ඉහළ									
22	615	උඩතලවින්න									
23	616	එගොඩගම									
24	617	මිල්ලංග									
25	618	මෙගොඩගම									
26	619	මොළගොඩයාවත්ත									
27	620	යටවර									
28	621	යටවර කන්දගම									
29	622	ඉහළ යටවර									
30	623	දීගහවතුර									
31	624	මහකුඹුර									
32	625	අළුත්ගම									
33	626	බෝගහකුඹුර									
34	627	පරණගම									
35	628	මූණමලේ									
36	629	අඹතැන්න									
37	630	කැන්දලියද්ද									
38	631	ගිරාකඩුව									
39	632	මණ්දන්ඩාවෙළ									
40	633	නාපාන									
41	634	හාමින්දාගොඩ									
42	635	අබසිංගම									
43	636	ලීමගහදෙණිය									
44	637	මඩවලමඩිගේ									
45	638	ගුන්නැපාන මඩිගේ									
46	639	පිහිල්ලදෙණිය									
47	640	මඩවල									
48	641	යටිරාවණ									
49	642	පිටියේගෙදර									
50	643	වලල									
51	644	කැටකහල									
52	645	තල්කොටුව									
එකතුව			9696	470	200	1816	593.8	251	3	3	0

4.8 විදුලිය නොමැති ගම්මාන:-

අනු අංකය	වසම් අංකය	ග්‍රාම නිලධාරි වසමේ නම	ජාතික විදුලිබල පද්ධතියෙන් ආවරණය නොවන නිවාස ගණන	ජාතික විදුලිබල පද්ධතියෙන් ආවරණය වන එහෙත් මෙතෙක් විදුලිය ලබා ගෙන නොමැති නිවාස ගණන	මුළු නිවාස සංඛ්‍යාව	ගම/වීදිය /ප්‍රදේශය
1	594	වත්තේගම		1	1	
2	595	වත්තේගම උතුර		2	2	
3	596	ගුනැම්බිල්ල		1	1	
4	597	ඊරියගස්තැන්න		2	2	
5	598	උඩුරාවණ			0	
6	599	පුවක්ගහදෙණිය		4	4	
7	600	දොරගමුව		7	7	
8	601	මීගම්මන	1	3	4	පල්ලේගම
9	602	වල්පලදෙණිය		1	1	
10	603	මීගම්මන බටහිර		2	2	වියන මුල්ල
11	604	මීගමවත්ත		3		
12	605	කහල්ල		4	4	
13	606	කළුගලවත්ත	9			
14	607	ගාලෙවත්ත	3		3	
15	608	නවයාලතැන්න			0	
16	609	පොල්ගොල්ල			2	
17	610	බලනගල			0	
18	611	උඩතලවින්න මඩිගේ		26	26	වත්තේගෙදර,උඩතලවින්න මඩිගේ
19	612	ගලදෙණිය			0	
20	613	පල්ලෙතලවින්න			0	
21	614	පල්ලෙතලවින්න ඉහළ			0	
22	615	උඩතලවින්න			0	
23	616	එගොඩගම		2	2	එගොඩගම
24	617	මිල්ලංග			0	
25	618	මෙගොඩගම		1	1	මෙගොඩගම
26	619	මොළගොඩයාවත්ත			6	මොළගොඩයාවත්ත
27	620	යටවර		2	2	
28	621	යටවර කන්දගම		4	4	
29	622	ඉහළ යටවර		1	1	
30	623	දීගහවතුර		3	3	
31	624	මහකුඹුර		2	2	
32	625	අළුත්ගම		3	3	
33	626	බෝගහකුඹුර			0	
34	627	පරණගම		0	0	
35	628	මූණමලේ			0	
36	629	අඹතැන්න			0	
37	630	කැන්දලියද්ද		3		
38	631	ගිරාකඩුව		3	3	
39	632	මණ්දන්ඩාවෙළ			0	
40	633	නාපාන			0	
41	634	හාමින්දාගොඩ		1		හුණු අංග පහල
42	635	අබසිංගම			0	
43	636	ලීමගහදෙණිය	1	1	2	ලීමගහදෙණිය
44	637	මඩවලමඩිගේ	0		0	
45	638	ගුන්නෑපාන මඩිගේ		2	2	
46	639	පිහිල්ලදෙණිය	2		2	ඌරාදෙනිය
47	640	මඩවල		2	2	
48	641	යටිරාවණ			0	
49	642	පිටියේගෙදර			0	
50	643	වලල	1		1	ගම්මැද්ගම
51	644	කැටකහල			0	
52	645	තල්කොටුව		1	1	
එකතුව			17	87	96	0

4.9 සන්නිවේදන පහසුකම්:-

අනු අංකය	වසම් අංකය	ග්‍රාම නිලධාරි වසමේ නම	ස්ථාවර දුරකථන පහසුකම් සහිත නිවාස සංඛ්‍යාව	අන්තර් ජාල පහසුකම් ඇති නිවාස සංඛ්‍යාව	ෆැක්ස් පහසුකම් ඇති නිවාස සංඛ්‍යාව	රූපවහිනි / ගුවන්විදුලි යන්ත්‍ර /පරිගණක පහසුකම් ඇති නිවාස සංඛ්‍යාව
1	594	වත්තේගම	225	715		705
2	595	වත්තේගම උතුර	369	835		
3	596	ගුනැම්බිල්ල	3			
4	597	ඊරියගස්තැන්න	55	478		478
5	598	උඩුරාවණ	180	68	5	349
6	599	පුවක්ගහදෙණිය	103	103	4	103
7	600	දොරගමුව	482	488		
8	601	මීගම්මන	201	498		560
9	602	වල්පලදෙණිය	107	371		435
10	603	මීගම්මන බටහිර	155	55		364
11	604	මීගමවත්ත	280	125		685
12	605	කහල්ල	110	65	1	674
13	606	කළුගලවත්ත	360	500	25	700
14	607	ගාලෙවත්ත	206	302	12	421
15	608	නවයාලතැන්න	330	95		520
16	609	පොල්ගොල්ල	129	219		489
17	610	බලනගල	280	89	18	402
18	611	උඩතලවින්න මඩිගේ	825	695		949
19	612	ගලදෙණිය	43	512		220
20	613	පල්ලෙතලවින්න	125	480		500
21	614	පල්ලෙතලවින්න ඉහළ	150	200		278
22	615	උඩතලවින්න	15	650		720
23	616	එගොඩගම	84	200		460
24	617	මිල්ලංග	15			320
25	618	මෙගොඩගම	50	200		274
26	619	මොළගොඩයාවත්ත	126			470
27	620	යටවර	42	295	3	394
28	621	යටවර කන්දගම	21	100		395
29	622	ඉහළ යටවර	105	420	0	627
30	623	දීගහවතුර	295	35		300
31	624	මහකුඹුර	70	40		278
32	625	අළුත්ගම	60	300		320
33	626	බෝගහකුඹුර	228	320	1	350
34	627	පරණගම	250	260	1	260
35	628	මූණමලේ	230	240	230	236
36	629	අඹතැන්න	29	489	4	489
37	630	කැන්දලියද්ද	255	389		418
38	631	ගිරාකඩුව	129	157	7	295
39	632	මණ්දන්ඩාවෙළ	280	250		352
40	633	නාපාන	280			429
41	634	හාමින්දාගොඩ	210	330		358
42	635	අබසිංගම	298	98	18	366
43	636	ලීමගහදෙණිය	334	388		552
44	637	මඩවලමඩිගේ	189	379	77	1118
45	638	ගුන්නෑපාන මඩිගේ	60	20		589
46	639	පිහිල්ලදෙණිය	353	350	1	535
47	640	මඩවල	219	621	4	639
48	641	යටිරාවණ	80	40		650
49	642	පිටියේගෙදර	128	180		337
50	643	වලල	280	200		
51	644	කැටකහල	150	30	0	330
52	645	තල්කොටුව	63	81	2	360
එකතුව			9646	13955	413	22053

5. සනීපාරක්ෂක පහසුකම් :-

5.1 වැසිකිළි පහසුකම් :-

අනු අංකය	වසම් අංකය	ග්‍රාම නිලධාරි වසමේ නම	ජල මුද්‍රිත වැසිකිළි	ජල වැසිකිළි	තාවකාලික වැසිකිළි	වැසිකිළි නොමැති	පොදු වැසිකිළි
1	594	වත්තේගම	717		1	12	
2	595	වත්තේගම උතුර	836		1	2	
3	596	ගුනැම්බිල්ල	220			2	
4	597	ඊරියගස්තැන්න	475	1	2		
5	598	උඩුරාවණ	345		1	3	
6	599	පුවක්ගහදෙණිය	235	5		2	
7	600	දොරගමුව	645	4		3	
8	601	මීගම්මන	556		2	2	
9	602	වල්පලදෙණිය	433	1		3	
10	603	මීගම්මන බටහිර	35	328		2	
11	604	මීගමවත්ත	721	75	24	4	
12	605	කහල්ල	370		4		
13	606	කළුගලවත්ත	640	6		2	
14	607	ගාලෙවත්ත	451				
15	608	නවයාලතැන්න	608	1		1	
16	609	පොල්ගොල්ල	508	2		2	
17	610	බලනගල	427	18	3		
18	611	උඩතලවින්න මඩිගේ	961	10	4	3	
19	612	ගලදෙණිය	719	7		5	
20	613	පල්ලෙතලවින්න	510				
21	614	පල්ලෙතලවින්න ඉහළ	210	38			
22	615	උඩතලවින්න	729	2	1		
23	616	එගොඩගම	470		16		
24	617	මිල්ලංග	558	4		10	
25	618	මෙගොඩගම	272		3		
26	619	මොළගොඩයාවත්ත	508		12	3	
27	620	යටවර	387	7	1	2	
28	621	යටවර කන්දගම	278	5	4	8	2
29	622	ඉහළ යටවර	617	13			
30	623	දීගහවතුර	323		1		
31	624	මහකුඹුර	279			1	
32	625	අළුත්ගම	363	1			
33	626	බෝගහකුඹුර	358	11			
34	627	පරණගම	112	150			
35	628	මුණමලේ	241			3	
36	629	අඹතැන්න	493	4			1
37	630	කැන්දලියද්ද	411	6		3	
38	631	ගිරාකඩුව	315	2		2	
39	632	මණ්දන්ඩාවෙළ	348			4	
40	633	නාපාන	228			1	
41	634	හාමින්දාගොඩ	358			2	
42	635	අබසිංගම	363			3	
43	636	ලීමගහදෙණිය	136	422		2	
44	637	මඩවලමඩිගේ	1035	1		1	
45	638	ගුන්නෑපාන මඩිගේ	581		3	1	
46	639	පිහිල්ලදෙණිය	564		1	3	
47	640	මඩවල	613	20	7	3	
48	641	යටිරාවණ	640	10			
49	642	පිටියේගෙදර	292	24	18	3	
50	643	වලල	150	138			
51	644	කැටකහල	340	1	1	1	
52	645	තල්කොටුව	366	1		1	
එකතුව			23350	1318	110	105	3

5.2 පානීය ජල පහසුකම් ලබා ගැනිම පිළිබඳ තොරතුරු නිවාස මට්ටමින් :-

අනු අංකය	වසම් අංකය	ග්‍රාම නිලධාරි වසමේ නම	පානීය ජල පහසුකම්						
			නළ ජලය	පොදු ළිද	පුද්ගලික ළිද	නළ ළිද	පොදු ජල කරාම	ඇළ, දොළ, ගංගා	වැසි ජල ටැංකි
1	594	වත්තේගම	703		5				
2	595	වත්තේගම උතුර	839			1			
3	596	ගුනැම්බිල්ල	142		25			3	6
4	597	ඊරියගස්තැන්න	450	45	4			4	4
5	598	උඩුරාවණ	220	1	80	3			
6	599	පුවක්ගහදෙණිය	17	237	237	7			
7	600	දොරගමුව		5	602	7			145
8	601	මීගම්මන	473	20	40	8		19	
9	602	වල්පලදෙණිය	215	84	106	35			1
10	603	මීගම්මන බටහිර	327	10	11	4		6	5
11	604	මීගමවත්ත	643	30	25	75		48	3
12	605	කහල්ල	674		8				
13	606	කළුගලවත්ත	700	1	40	4	2		
14	607	ගාලෙවත්ත	458						
15	608	නවයාලතැන්න	607	2	1				
16	609	පොල්ගොල්ල	506	6					
17	610	බලනගල	433		15				
18	611	උඩතලවින්න මඩිගේ	963		12	5			
19	612	ගලදෙණිය	722	8	13	1	1		
20	613	පල්ලෙතලවින්න	480		55				
21	614	පල්ලෙතලවින්න ඉහළ			2	20			
22	615	උඩතලවින්න	667		25				
23	616	එගොඩගම	484						
24	617	මිල්ලංග	370	3		2			
25	618	මෙගොඩගම	476		10				
26	619	මොළගොඩයාවත්ත	497		2				
27	620	යටවර	227	37	39	4		94	
28	621	යටවර කන්දගම	110		4			183	
29	622	ඉහළ යටවර	581	20			29		
30	623	දීගහවතුර	297		27	1			
31	624	මහකුඹුර	137		141	1			1
32	625	අළුත්ගම	87	126	122	30			
33	626	බෝගහකුඹුර	35	106	208	20			
34	627	පරණගම	257		5				
35	628	මූණමලේ	210		50	10			
36	629	අඹතැන්න	496	8	8	2			
37	630	කැන්දලියද්ද	334	52	30	4			
38	631	ගිරාකඩුව	299		20				
39	632	මණ්දන්ඩාවෙළ	275		50	1			
40	633	නාපාන	396		12	5			
41	634	හාමින්දාගොඩ	359						
42	635	අබසිංගම	361	2	7	2			
43	636	ලීමගහදෙණිය	520		30				
44	637	මඩවලමඩිගේ	1122	5	12	1			
45	638	ගුන්නෑපාන මඩිගේ	576	10	6				
46	639	පිහිල්ලදෙණිය	482	5	80	3			
47	640	මඩවල	583		59	1			
48	641	යටිරාවණ	644	1	5				
49	642	පිටියේගෙදර	352	2	18				1
50	643	වලල	290		2	1			
51	644	කැටකහල	360	3	15	3			
52	645	තල්කොටුව	365		2				
එකතුව			21821	829	2270	261	32	357	166

6. ඉඩම් පරිහරණ:-

6.1 ඉඩම්වල විශාලත්වය:-

අනු අංකය	වසම් අංකය	ග්‍රාම නිලධාරි වසමේ නම	කට්ටියේවිශාලත්වය (පර්චස් /අක්කර) අයත් පවුල් ගණන								
			පර්චස් 10 ට අඩු	පර්චස් 11-20 අතර	පර්චස් 21-40 අතර	අක්කර 1/4-1/2	අක්කර 1/2-1	අක්කර 1-5	අක්කර 6-10	අක්කර 10 ට වැඩි	ඉඩම් නොමැති
1	594	වත්තේගම	423	166	55	50	12	2			22
2	595	වත්තේගම උතුර	296	261	140	105	12	3	3	2	39
3	596	ගුනැම්බිල්ල	1	14	5	137	3	2	3	4	
4	597	ඊරියගස්තැන්න	4	130	48	50	218	5			
5	598	උඩුරාවණ	9	78	27	109	59	73			4
6	599	පුවක්ගහදෙණිය	3	19	14	77	22	9	2		
7	600	දොරගමුව	24	38	49	58	53	12	1		4
8	601	මීගම්මන	102	98	128	190	63	10	5	ජ	
9	602	වල්පලදෙණිය	34	56	82	197	68	3	1	1	
10	603	මීගම්මන බටහිර	30	35	268	17	1				2
11	604	මීගමවත්ත	75	390	213	90	8	2			46
12	605	කහල්ල	110	294	50	231	1				17
13	606	කළුගලවත්ත	12	200	200	190	120	35	6	3	16
14	607	ගාලෙවත්ත	220	178	82	24	8				12
15	608	නවයාලතැන්න	204	130	120	110	20	1			
16	609	පොල්ගොල්ල	196	136	96	82	63				3
17	610	බලනගල	25	165	57	32	3	2			
18	611	උඩතලවින්න මඩිගේ	210	250	63	20	8	2			135
19	612	ගලදෙණිය	78	210	351	28	12	10			34
20	613	පල්ලෙතලවින්න	350	40	40	30	15	10	18	6	
21	614	පල්ලෙතලවින්න ඉහළ	10			43					
22	615	උඩතලවින්න	30	575		30	40	8	2		
23	616	එගොඩගම		275	137	43		3		15	2
24	617	මිල්ලංග	65	153	105	51	42	2			
25	618	මෙගොඩගම		175	97	14		2			
26	619	මොළගොඩයාවත්ත	40	363	50	47	3				9
27	620	යටවර	33	55	96	73	78	68	3	2	7
28	621	යටවර කන්දගම	50	53	145	100	90	10	4	3	15
29	622	ඉහළ යටවර	550	35	24	6	3				
30	623	දීගහවතුර		61	10	150	90	50			
31	624	මහකුඹුර	99	85	35	46	29	8			1
32	625	අළුත්ගම		25	148	125	95	6			2
33	626	බෝගහකුඹුර	28	72	75	98	120	90	1		2
34	627	පරණගම	5	53	84	60	40	20			
35	628	මුණමලේ	23	80	46	108	9	4			1
36	629	අඹතැන්න	178	170	84	56	8	2			6
37	630	කැන්දලියද්ද	15	30	96	260	18	12			2
38	631	ගිරාකඩුව	3	6	201	92	38	3			
39	632	මණ්දන්ඩාවෙළ		58	120	133	10	9			
40	633	නාපාන	26	69	86	188	50	17			2
41	634	හාමින්දාගොඩ	74	101	127	35	12	3			
42	635	අබසිංගම	8	23	44	158	110	20			27
43	636	ලීමගහදෙණිය	130	150	190	40	40	5			1
44	637	මඩවලමඩිගේ	335	229	91	421	46	2			
45	638	ගුන්නෑපාන මඩිගේ	340	136	27	30	25	4			20
46	639	පිහිල්ලදෙණිය	175	180	147	40	27	3			
47	640	මඩවල	229	225	196	43	19	4	1		2
48	641	යටිරාවණ	20	37	170	271	144	8			14
49	642	පිටියේගෙදර	2	252	72	5	1				5
50	643	වලල	25	40	75	140	10	3			1
51	644	කැටකහල	48	110	122	58	38	15	2		
52	645	තල්කොටුව	23	277	39	23	3				1
එකතුව			4970	7041	5027	4814	2007	562	52	36	454

6.2 ඉඩම් පරිභෝජනය:-

අනු අංකය	වසම් අංකය	ග්‍රාම නිලධාරි වසමේ නම	වි වගාව (අක්කර)	වෙනත් ස්ථිර බෝග			ප්‍රධානවැවිලි (අක්කර)			ගෙවතුවගාව/			ස්වභාවික රක්ෂිත කැලෑ ඉඩම්	වන්න ලද රක්ෂිත කැලෑ ඉඩම්	රජයේ ඉඩම් (අක්කර)			දැනට වගා නොකල			වගාකල හැකි ඉඩම්	වෙනත් රක්ෂිත ඉඩම්	මුළු ඉඩම්
				අක්	රූඩ්	පර්	අක්	රූඩ්	පර්	අක්	රූඩ්	පර්			අක්	රූඩ්	පර්	අක්	රූඩ්	පර්			
1	594	වත්තේගම	23	10		10	3			25					2.17			30				1	
2	595	වත්තේගම උතුර	20	33			7			42					18			2			59	1	
3	596	ගුනැම්බිල්ල					48						30		0.25							1	
4	597	ඊරියගස්තැන්න	18			180	200			40.5			17.5										
5	598	උඩුරාවණ	18			80	10			40					1-Feb			5					
6	599	පුවක්ගහදෙණිය	19			36	20			15													
7	600	දොරගමුව	88							234	2	20			4	2							
8	601	මීගම්මන	17	19			35			35			0.25		0.25			4			5		35
9	602	වල්පලදෙණිය	21			74	58			221					1								
10	603	මීගම්මන බටහිර	22	3			1			90													
11	604	මීගමවත්ත	27	3			6			15			7		10			4			5	2	1
12	605	කහල්ල	8				19			66					3								
13	606	කළුගලවත්ත	8	1						12			0.5										1
14	607	ගාලෙවත්ත	2.3																				
15	608	නවයාලතැන්න	12	1						1							15					5 (මහවැලි	
16	609	පොල්ගොල්ල	22	2			1.5			5					50		38	1					
17	610	බලනගල	25							10													
18	611	උඩතලවින්න මඩිගේ	19							98			7		3			2			2		
19	612	ගලදෙණිය		60						211													
20	613	පල්ලෙතලවින්න	25	3			5			1			3		1			0.5			20	1	
21	614	පල්ලෙතලවින්න ඉහළ	32			70							0.5					2.5			0.5	1	
22	615	උඩතලවින්න																					
23	616	එගොඩගම	24	1						0.5					1						5		
24	617	මිල්ලංග	50	25			5			222								5			10		
25	618	මෙගොඩගම	27								1												
26	619	මොළගොඩයාවත්ත	13			1													9	7	7		
27	620	යටවර	82			393	15.5			8			2.5		5			45			10	2.5	17
28	621	යටවර කන්දගම	18			5	108	40	40						129			10			5		5
29	622	ඉහළ යටවර	1			145	37																
30	623	දීගහවතුර	30	150			140			4					2						20		
31	624	මහකුඹුර	22	65			22			185					2						4		
32	625	අළුත්ගම	44	55			52			45			14		41							4	
33	626	බෝගහකුඹුර	33	5			30			95			4				16	20			13	2	
34	627	පරණගම	40			76				120					7						11		
35	628	මුණමලේ	1			5	5			2					1			2	2		60	1	1
36	629	අඹතැන්න	19	20			20			6								5			5	1.4	
37	630	කැන්දලියද්ද	53	30			3			223			7	1	85						2		
38	631	ගිරාකඩුව	11	10		10	46			8					13.27							40	
39	632	මණ්දන්ඩාවෙළ	45.5			10	2.5																
40	633	නාපාන	30	16		3				6					1			1					
41	634	හාමින්දාගොඩ																					
42	635	අබසිංගම	18	3						5													
43	636	ලීමගහදෙණිය	25	10		10				1					5								
44	637	මඩවලමඩිගේ	2			505			0	20					4			1			1		3
45	638	ගුන්නෑපාන මඩිගේ		8																			
46	639	පිහිල්ලදෙණිය	5			8																	
47	640	මඩවල	42																				
48	641	යටිරාවණ	1			30	10						10		40			8			8	2	1
49	642	පිටියේගෙදර	11							20			15										
50	643	වලල	30														30						
51	644	කැටකහල	10	54						8								21	4				
52	645	තල්කොටුව	26			50	29			4					6								
එකතුව			1139.8	587	0	1701	938.5	40	40	2144	3	20	118.25	1	45027.94	2	99	169	15	7	252.5	59.9	64

6.3 රජයේ හිස් ඉඩම්:-අක්කර

අනු අංකය	වසම් අංකය	ග්‍රාම නිලධාරී වසමේ නම	ඉඩම පිහිටි ස්ථානය	ඉඩමේ නම	ඉඩම අයිති ආයතනය	ප්‍රමාණය			චර්තමාන පරිහරණය කරන පුද්ගලයා	ඉඩමේ ස්වභාවය	ස්වභාවික සම්පත් /පුරාවිද්‍යා ස්මාරක තිබේද	ප්‍රාදේශීය ලේකම් කාර්යාලයේ සිට දුර කි.මී
						අක්කර	රූඩ	පර්චස්				
1	594	වත්තේගම	උඩුරාවණ අඩි පාර		ප්‍රාදේශීය ලේකම්	1	1	4.22	විදුහල්පති, භාරතී දෙමළ විද්‍යාලය	බෑවුම් සහිත	නැත	2.5
			නුවර පාර		ප්‍රාදේශීය ලේකම්		2	11.8	ගොවිජන කේන්ද්‍රය	සාමාන්‍ය	නැත	2.5
			නුවර පාර		ප්‍රාදේශීය ලේකම්		1	1.94	තැපැල් ස්ථානාධිපති,තැපැල් කාර්යාලය, වත්තේගම	සාමාන්‍ය	නැත	2.5
2	595	වත්තේගම උතුර	නුවරතැන්න	නුවරතැන්න	වත්තේගම නගර සභාව	4			වත්තේගම නගර සභාව	පිටිවතිය	නැත	3
			ගුන්ජාටි පාර	ෆුන්ක්ලන්ඩ්	වත්තේගම පොලීසිය	2			නැත	හිස්	නැත	3
3	596	ගුනැම්බිල්ල	නල්ලතන්නිය හන්දිය අසල	ගුනැම්බිල්ල වත්ත	ප්‍රා.ලේ.කා.-පාතදුම්බර	0.25				ගොඩ		4
4	597	ඊරියගස්තැන්න										
5	598	උඩුරාවණ	උඩුරාවණ	වසා ඇති පාසල් ඉඩම	ප්‍රා.ලේ.කා.-පාතදුම්බර	0.5				ගොඩ		3.5
6	599	පුවක්ගහදෙණිය										
7	600	දොරගමුව	දොරගමුව මහා විද්‍යාලය		අධ්‍යාපන අමාත්‍යාංශය	4	2		දොරගමුව මහා විද්‍යාලය	ගොඩ		5
8	601	මීගම්මන	සමෘද්ධි බැංකුව පිහිටි ඉඩම	වල් අරබ ජනපදය	ප්‍රා.ලේ.කා.-පාතදුම්බර			20	සමෘද්ධි බැංකුව	කුඹුරු ඉඩම		2
9	602	වල්පලදෙණිය	මීගම්මන කනිෂ්ඨ විදුහල	සියඹලාගහතිත්තේ වත්ත නොහොත් මල්හබරලේ වත්ත	ප්‍රා.ලේ.කා.-පාතදුම්බර		5	24.3	මීගම්මන කනිෂ්ඨ විදුහල	රජයේ	නැත	3.5
10	603	මීගම්මන බටහිර	නැත									
11	604	මීගමවත්ත	මීගමවත්ත ග්‍රා.නි. වසම	මීගමවත්ත ජනපදය	පළාත් ඉඩම් කොමසාරිස් පල්ලෙකැලේ				ප්‍රා.ලේ. පාතදුම්බර	මුඩු	ඉංග්‍රීසි පාලන යටතේ තිබූ බංගලාව	2
12	605	කහල්ල										
13	606	කළගලවත්ත										
14	607	ගාලෙවත්ත	ගාලෙවත්ත		ප්‍රා.ලේ.කා.-පාතදුම්බර				ශ්‍රී ලංකා පොලීසිය			6
15	608	නවයාලතැන්න	මඩවල මහනුවර ප්‍රධාන නගරය		දිස්ත්‍රික් ලේකම් කාර්යාලය			15		නැනිතලා		5.5
16	609	පොල්ගොල්ල										
17	610	බලනගල										
18	611	උඩතලවින්න මඩිගේ										
19	612	ගලදෙණිය										
20	613	පල්ලෙතලවින්න	මිල්ලංග ගම									8
21	614	පල්ලෙතලවින්න ඉහළ	පල්ලෙතලවින්න	කටුගස්තොට වත්ත ජනපදය								
22	615	උඩතලවින්න										
23	616	එගොඩගම	එගොඩගම - කටුගස්තොට		ප්‍රා.ලේ.කා.-පාතදුම්බර	1				කුඩා හිස් ඉඩම් කැබලි		7
24	617	මිල්ලංග										
25	618	මෙගොඩගම										
26	619	මොළගොඩයාවත්ත	මොළගොඩයාවත්ත අඹතැන්න		ප්‍රා.ලේ.කා.-පාතදුම්බර			4.5	කෘෂිකර්ම දෙපාර්තමේන්තුව	පර්යේෂණ ගොවිපල පිහිටා ඇත		9
27	620	යටවර	යටවර	ප්‍රාථමික විද්‍යාල ඉඩම	යටවර ප්‍රාථමික විද්‍යාලය	5			යටවර ප්‍රාථමික විද්‍යාලය	මුඩු ඉඩමකි	නැත	5
28	621	යටවර කන්දගම		අලි කැලේ	LRC	9			කැලෑව	බෑවුම	නැත	10
29	622	ඉහළ යටවර	අත්හරින ලද ගල් වල		මාර්ග සංවර්ධන අධිකාරිය	1				පැරණි ගල් වල		
30	623	දීගහවතුර										
31	624	මහකුඹුර	පරණගම ම.ම.වි	වුඩතෝප්වත්ත ජනපදය	ප්‍රා.ලේ.කා.-පාතදුම්බර	2			පරණගම ම.ම.වි	පාසල් පරිහරණය	නැත	11
32	625	අළුත්ගම										
33	626	බෝගහකුඹුර										
34	627	පරණගම	පරණගම	පරණගම විදුහල් භූමිය	පරණගම ප්‍රාථමික විදුහල			2.25	පරණගම ප්‍රාථමික විදුහල	ගොඩ	නැත	16
35	628	මුණමලේ	බහුකාර්ය සේවා මධ්‍යස්ථානය	කටුගස්තොට වත්ත ජනපදය	ප්‍රා.ලේ.කා.-පාතදුම්බර	1	2		බහුකාර්ය සේවා මධ්‍යස්ථානය	රාජ්‍ය නිළධාරී කාර්යාල හා සංස්කෘතික කටයුතු	නැත	9
			සංස්කෘතික මධ්‍යස්ථානය						සංස්කෘතික මධ්‍යස්ථානය			
36	629	අඹතැන්න	බොල්ලෙගොඩ	කටුගස්තොට වත්ත ජනපදය	ප්‍රා.ලේ.කා.-පාතදුම්බර			32	නිල නොවූ කාර්යාල සාදා ඇත		නැත	12
37	630	කැන්දලියද්ද		ගල රක්ෂිතය	ප්‍රා.ලේ.කා.-පාතදුම්බර			80	හිස්	ගල	ඔව්	7
				ඇල රක්ෂිතය	ප්‍රා.ලේ.කා.-පාතදුම්බර			60	හිස්	ගොඩ	නැත	7
38	631	ගිරාකඩුව	නිදහස් ආදර්ශ ප්‍රාථමික විදුහල	ගිරාකඩුව විදුහල් භූමිය	ප්‍රා.ලේ.කා.-පාතදුම්බර	1	2	27.2	ගිරාකඩුව විදුහල	ගොඩනැගිලි 3 ක් ඇත	නැත	14.5
39	632	මණ්ඩන්ඩාවෙළ									ඔව්	13
40	633	නාපාන	පටටියතැන්න ජනපදය			4	1	20				
41	634	හාමින්දාගොඩ										
42	635	අබසිංගම										
43	636	ලීමගහදෙණිය	ලීමගහදෙණිය ගම	ජේෂකර්ම ඉඩම	ප්‍රා.ලේ.කා.-පාතදුම්බර			13.5		හිස්		2
44	637	මඩවලමඩිගේ	0	0	0			0	0	0	0	0
45	638	ගුන්නැපාන මඩිගේ	මදීනා ජාතික පාසල් ක්‍රීඩා භූමිය	පාසල් ඉඩම	කලාප අධ්‍යාපන			4	මදීනා විදුහල			2
46	639	පිහිල්ලදෙණිය	මදීනා ජාතික පාසල් ක්‍රීඩා භූමිය	කොටුවෙගෙදර කුඹුර	මදීනා ජාතික පාසල	1	3	1	පාසල් විදුහල්පති	ක්‍රීඩා භූමියකි		1.5
			අල් අක්ෂා මුස්ලිම් විදුහල	මහතැන්නේවත්ත	අල් අක්ෂා මුස්ලිම් විදුහල	1	2	16.4	පාසල් විදුහල්පති	ක්‍රීඩා භූමියකි		3.5
47	640	මඩවල										
48	641	යටිරාවණ	සේවා පියස	ඇලඋඩවත්ත ජනපදය	ප්‍රා.ලේ.කා.-පාතදුම්බර			22	ග්‍රාම නිළධාරී	බෑවුම් සහිත	නැත	0.6
49	642	පිටියේගෙදර	රාමචන්ද්‍ර ජනපදය	සර්වෝදය ඉඩම	ප්‍ර.ලේ. කා	20				හිස් ගොඩ ඉඩම		
50	643	වලල	පටටියතැන්න ජනපදය	පටටියතැන්න ජනපදය	ප්‍රා.ලේ.කා.-පාතදුම්බර			30	ප්‍රා.ලේ.කා.-පාතදුම්බර	නැනිතලා	නැත	2
51	644	කැටකහල										
52	645	නල්කොටුව										
එකතුව						57.75	21	390.11				

6.4 වෙනත් ආයතන සතු ඉඩම්:-

අනු අංකය	වසම් අංකය	ග්‍රාම නිලධාරි වසමේ නම	ඉඩම පිහිටි ස්ථානය	ඉඩමේ නම	ඉඩම අයිති ආයතනය	ප්‍රමාණය			වර්තමාන පරිහරණය කරන පුද්ගලයා	ඉඩමේ ස්වභාවය	ස්වභාවික සම්පත් /පුරාවිද්‍යා ස්මාරක තිබේද	ප්‍රාදේශීය ලේකම් කාර්යාලයේ සිට දුර කි.මී
						අක්කර	රූඩ	පර්චස්				
1	594	වත්තේගම	විවිධ ස්ථානවල පිහියා ඇත		වත්තේගම නගර සභාව	11	3	19	වත්තේගම නගර සභාව	සාමාන්‍ය	නැත	2.5
			කුඩුගල පාර		ශ්‍රී ලංකා ටෙලිකොම්		1	20.4	ශ්‍රී ලංකා ටෙලිකොම්	සාමාන්‍ය	නැත	3.1
2	595	වත්තේගම උතුර										
3	596	ගුනැම්බිල්ල										
4	597	ඊරියගස්තැන්න										
5	598	උඩුරාවණ										
6	599	පුවක්ගහදෙණිය	දේවාලගම්මැද්ද	සෞඛ්‍ය මධ්‍යස්ථානය සතු ඉඩම	සෞඛ්‍ය වෛද්‍ය නිළධාරි කාර්යාලය			0.5	පවුල් සෞඛ්‍ය සේවා නිළධාරි	ගොඩ		3.5
7	600	දොරගමුව	කුංකදුර සුසාන භූමිය	වුඩතෝප්වත්ත	ප්‍රාදේශීය සභාව	2			ගම්වාසීන්	ගොඩ		4
8	601	මීගම්මන	ජනසළු මධ්‍යස්ථානය	පන්සල් වත්ත	ජේෂකර්ම මධ්‍යස්ථානය			40	ජේෂකර්ම මධ්‍යස්ථානය	තැනිතලා	නැත	3
9	602	වල්පලදෙණිය	නුගගහමුල හන්දිය	ගෝනකුගේ ගලගාවහේන	සිංහපුත්‍ර ආයතනය	38			සිංහපුත්‍ර ෆිනෑන්ස් ආයතනය	පුද්ගලික	නැත	6.5
10	603	මීගම්මන බටහිර	නැත									
11	604	මීගමවත්ත	මීගමවත්ත ග්‍රා.නි.ව.	සිද්ධාර්ථ විද්‍යාල භූමිය	ප්‍රා.ලේ.කා.	3	3	24	අධ්‍යාපන දෙපාරතමේන්තුව	තැනිතලා	නැත	3
				ජේෂකර්ම වැඩපල	ප්‍රා.ලේ.කා.	1	1	38	ජේෂකර්ම දෙපාර්තමේන්තුව	තැනිතලා	නැත	3
				දුම්රිය නැවතුම්පල මීගමවත්ත	දුම්රිය දෙපාර්තමේන්තුව	45	1		දුම්රිය දෙපාර්තමේන්තුව	රක්ෂිත	නැත	2.5
				දුම්රිය රක්ෂිතය	දුම්රිය දෙපාර්තමේන්තුව	45	1	15	දුම්රිය දෙපාර්තමේන්තුව	මුඩු	නැත	2.5
				මීගමවත්ත සිද්ධාර්ථ විහාරස්ථානය	බෞද්ධ කටයුතු දෙපාර්තමේන්තුව	206	2	3	සිද්ධාර්ථාරාම විහාරාධිපති ස්වාමීන් වහන්සේ	වගාකර ඇත	ආගමික ස්ථාන	5.5
				සෞඛ්‍ය වෛද්‍ය මධ්‍යස්ථානය	සෞඛ්‍ය දෙපාර්තමේන්තුව	208	45	18	මීගමවත්ත ළදරු මාතෘ සායනය පවත්වාගෙන යාම		නැත	2.5
				පළාත් ඉඩම් කොමසාරිස් තුමාටඅයත් ඉඩම		1	45	3	පළාත් ඉඩම	මුඩු	නැත	1
12	605	කහල්ල										
13	606	කළුගලවත්ත	කාලගුණ මධ්‍යස්ථානය	කටුගස්තොට	එම				කාල.වි.දෙපා			
14	607	ගාලෙවත්ත										
15	608	නවයාලතැන්න	මඩවල මාර්ගය අසල		ආහාර දෙපාර්තමේන්තුව		2		ඇගළුම් ආයතනය			6
16	609	පොල්ගොල්ල		සමෘද්ධි බැංකුව සතු ඉඩම	පාතදුම්බර ප්‍රා.ලේ.කා.			9	සමෘද්ධි බැංකුව			10.5
				සමුපකාර සංවර්ධන ආයතනය සතු ඉඩම	සමුපකාර සංවර්ධන ආයතනය	26			සමුපකාර විද්‍යාලය			6
				විවෘත විශ්ව විද්‍යාලය සතු ඉඩම	විවෘත විශ්ව විද්‍යාලය	23			විවෘත විශ්ව විද්‍යාලය			6
				ජාතික ජල සම්පාදන මණ්ඩලය සතු ඉඩම	ජාතික ජල සම්පාදන මණ්ඩලය	1			ජාතික ජල සම්පාදන මණ්ඩලය			10
				සෞඛ්‍ය මධ්‍යස්ථානය සතු ඉඩම	පාතදුම්බර ප්‍රා.ලේ.කා.			10	පවුල් සෞඛ්‍ය සේවා මධ්‍යස්ථානය			11
17	610	බලනගල	පාතදුම්බර කාර්මික විද්‍යාලය සතු ඉඩම			2						11
			මහවැලි මහ විද්‍යාලය සතු ඉඩම			2						
			විමලධර්මසූරිය ප්‍රාථමික විද්‍යාලය සතු ඉඩම			1						
			බලනගල යුධ හමුදා නිවාඩු නිකේතනය සතු ඉඩම			2						

6.4 වෙනත් ආයතන සතු ඉඩම්:-

18	611	උඩතලවින්න මඩිගේ										
19	612	ගලදෙණිය	උඩතලවින්න මඩිගේ	ජාමියුල් අස්හර් මධ්‍ය මහා විද්‍යාලය	අධ්‍යාපන දෙපාර්තමේන්තුව	2.5			පාසල	පාසල පිහිටා තිබීම	නැත	9
20	613	පල්ලෙතලවින්න	ශ්‍රී නරේන්ද්‍රසිංහ රජමහා විහාරයට අයත් ඉඩම	කොස්ගොල්ල				3	මිනිසුන් පදිංචි වී ඇත			7
21	614	පල්ලෙතලවින්න ඉහළ	පල්ලෙතලවින්න		පෙන්ගුයින් මහවැලි අධිකාරිය			78	මලිත් සමරවික්‍රම අධ්‍යාපන ආයතනය		නැත	
22	615	උඩතලවින්න										
23	616	එගොඩගම	එගොඩගම - කටුගස්තොට	මහවැලි මාර්ග රක්ෂිත ඉඩම	මහවැලිය	0.25			කුඩා බිම් කැබැල්ලක් අනවසර අල්ලා ගැනීමකට ලක්ව ඇත		නැත	7
24	617	මිල්ලංග										
25	618	මෙගොඩගම										
26	619	මොළගොඩ යාවත්ත										
27	620	යටවර	යටවර සුසාන භූමිය		ප්‍රා.සභාව - පාතදුම්බර	1.5			පොදු සුසාන භූමියක් ලෙස භාවිත කරයි		නැත	6.25
28	621	යටවර කන්දගම										
29	622	ඉහළ යටවර	නැත									
30	623	දිගහවතුර		අළුත්ගම කණිෂ්ඨ විද්‍යාලය	අධ්‍යාපන දෙපාර්තමේන්තුව	2			අළුත්ගම කණිෂ්ඨ විද්‍යාලය	ගස් සහිතයි		13
31	624	මහකුඹුර										
32	625	අළුත්ගම	බෝගහකුඹුර	වුඩතෝප්වත්ත කොටස	ප්‍රා.ලේ.කා	4		10	ජේෂකර්ම මධ්‍යස්ථානය	ගොඩ	නැත	15
33	626	බෝගහකුඹුර										
34	627	පරණගම	සණස බැංකුව	සණස බැංකුවටඅයත් ඉඩම	සණස බැංකුව			2.5	සණස බැංකුව	ගොඩ	නැත	15
			තැපැල් කාර්යාලය	තැපැල් කාර්යාල භූමිය	ප්‍රාදේශීය සභාව			3	තැපැල් කාර්යාලය	ගොඩ	නැත	13
35	628	මුණමලේ										
36	629	අඹකැන්න										
37	630	කැන්දලියද්ද										
38	631	ගිරාකඩුව	කුඩුගල		පාතදුම්බර ප්‍රා.සභාව			30	පුස්තකාලය,ආයුර්වේදය, සංවර්ධන කාර්යාලය	කාර්යාල සහිත	නැත	15.5
39	632	මණ්දන්ඩාවෙළ		බෝගහමුදුනේ වත්ත	ජාතික ජල සම්පාදන මණ්ඩලය			25	සේවා ජලාශයක් ඉදි කරමින් පවතී		නැත	13
40	633	නාපාන	පටටියකැන්න ජනපදය	පටටියකැන්න	පාතදුම්බර ප්‍රා.සභාව			36.5	නාපාන ශ්‍රවණාගාරය,මහජන පුස්තකාලය,ප්‍රජා ශාලාව	ජනපද		2
41	634	හාමින්දාගොඩ										
42	635	අබසිංගම	නාපාන ක.වි	දොස්තරවත්ත ඉඩම	පාතදුම්බර ප්‍රා.සභාව			76	නාපාන ක.වි			3
			පෙර පාසල						පෙර පාසල			
			ජාතික තරුණ සේවා සභාව			0.5	5		ජාතික තරුණ සේවා සභාව			
43	636	ලිමගහදෙණිය										
44	637	මඩවලමඩිගේ	0	0	0			0	0	0	0	0
45	638	ගුන්නැපාන මඩිගේ										
46	639	පිහිල්ලදෙණිය	යහන්ගල භූමිය	යහන්ගල	පුරාවිද්‍යා දෙපාර්තමේන්තුව					ගල් තලාවක් සහිත ඉඩමකි	පුරාවිද්‍යා දෙපාර්තමේන්තුවට අයත් ඉඩමකි	2.5
			පිහිල්ලදෙණිය	තෙන්නකෝන් වත්ත	ජල සම්පාදන මණ්ඩලය			31.5	ජල සම්පාදන මණ්ඩලය	ජල ටැංකියක් ඉදි කිරීම		2.2
47	640	මඩවල	මඩවල රෙස්ටහැරෝ		ප්‍රා.සභාව - පාතදුම්බර				සභාපති	කසල අංගනය	නැත	1.5
48	641	යටිරාවණ	යටිරාවණ ම.වි.		අධ්‍යාපන දෙපාර්තමේන්තුව		3	14	අධ්‍යාපන දෙපාර්තමේන්තුව	බෑවුම් සහිත	නැත	0.7
			යටිරාවණ		මාර්ග සං.අධි.		1	20	පරිහරණයක් නැත	බෑවුම් සහිත	නැත	0.6
49	642	පිටියේගෙදර										
50	643	වලල										
51	644	කැටකහල										
52	645	තල්කොටුව	කෝවිලාංග	කෝවිලාංග ඉඩම	ප්‍රාදේශීය සභාව			10	ප්‍රාදේශීය සභාව	ආයුර්වේද ගොඩනැගිල්ල		4
එකතුව						627.75	113	539.4				

6.5 භාවිතා නොකරන පෞද්ගලික ඉඩම්:-

අනු අංකය	වසම් අංකය	ග්‍රාම නිලධාරි වසමේ නම	ඉඩම පිහිටි ස්ථානය	ඉඩමේ නම	ඉඩමේ අයිතිය	ප්‍රමාණය			වර්තමාන පරිහරණය	ඉඩමේ ස්වභාවය	භාවිතා නොකිරීමට හේතු	ඉඩම සංවර්ධනය සඳහා අවශ්‍යතා
						අක්	රූඩ්	පර්				
1	594	වත්තේගම										
2	595	වත්තේගම උතුර										
3	596	ගුනැම්බිල්ල										
4	597	ඊරියගස්තැන්න										
5	598	උඩුරාවණ										
6	599	පුවක්ගහදෙණිය										
7	600	දොරගමුව										
8	601	මීගම්මන										
9	602	වල්පලදෙණිය										
10	603	මීගම්මන බටහිර	නැත									
11	604	මීගමෙවත්ත										
12	605	කහල්ල										
13	606	කළුගලවත්ත										
14	607	ගාලෙවත්ත										
15	608	නවයාලතැන්න										
16	609	පොල්ගොල්ල										
17	610	බලනගල										
18	611	උඩතලවින්න මඩිගේ										
19	612	ගලදෙණිය										
20	613	පල්ලෙතලවින්න										
21	614	පල්ලෙතලවින්න ඉහළ										
22	615	උඩතලවින්න										
23	616	එගොඩගම										
24	617	මීල්ලංග										
25	618	මෙගොඩගම										
26	619	මොළගොඩයාවත්ත										
27	620	යටවර										
28	621	යටවර කන්දගම										
29	622	ඉහළ යටවර	නැත									
30	623	දීගහවතුර										
31	624	මහකුඹුර										
32	625	අළුත්ගම										
33	626	බෝගහකුඹුර										
34	627	පරණගම										
35	628	මුණමලේ										
36	629	අඹතැන්න										
37	630	කැන්දලියද්ද										
38	631	ගිරාකඩුව										
39	632	මණ්දන්ඩාවෙළ										
40	633	නාපාන										
41	634	හාමින්දාගොඩ										
42	635	අබසිංගම										
43	636	ලීමගහදෙණිය										
44	637	මඩවලමඩිගේ	0	0	0			0	0	0	0	0
45	638	ගුන්නැපාන මඩිගේ										
46	639	පිහිල්ලදෙණිය										
47	640	මඩවල										
48	641	යටිරාවණ		කුඹුරු ඉඩම්	සින්නක්කර	8			නොමැත	මඩ ඉඩම්	වගා හානි	ජලය හා පොහොර
49	642	පිටියේගෙදර										
50	643	වලල										
51	644	කැටකහල										
52	645	තල්කොටුව										
එකතුව			0	0	0	8	0	0	0	0	0	0

6.6 ඌණ පරිහරණ ගෙවතු :-

අනු අංකය	වසම් අංකය	ග්‍රාම නිලධාරි වසමේ නම	පුද්ගලයා ගේ නම	ඉඩමේ නම	ඉඩමේ අයිතිය	ප්‍රමාණය (අක්/ රූඩ්/පර්)	වර්තමාන පරිහරණය	ඉඩමේ ස්වභාවය	භාවිතා නොකිරීමට හේතු	සූක්ෂම පරිහරණය සඳහා අවශ්‍යතා
1	594	වත්තේගම								
2	595	වත්තේගම උතුර								
3	596	ගුනැම්බිල්ල								
4	597	ඊරිය ගස්තැන්න								
5	598	උඩුරා වණ								
6	599	පුවක්ගහදෙණිය								
7	600	දොරගමුව								
8	601	මීගම්මන	එල්.ජයරත්න	තැබ්බැල්ගොඩ කන්ද	පෞද්ගලික	7		කඳු	ගල් සහිත කඳු	ජලය,මාර්ග
9	602	වල්පලදෙණිය								
10	603	මීගම්මන බටහිර								
11	604	මීගමවත්ත								
12	605	කහල්ල								
13	606	කළුගලවත්ත								
14	607	ගාලෙවත්ත								
15	608	නවයාලතැන්න								
16	609	පොල්ගොල්ල								
17	610	බලනගල								
18	611	උඩතලවින්න මඩිගේ								
19	612	ගලදෙණිය								
20	613	පල්ලෙතලවින්න								
21	614	පල්ලෙතලවින්න ඉහළ								
22	615	උඩතලවින්න								
23	616	එගොඩගම								
24	617	මිල්ලංග								
25	618	මෙගොඩගම								
26	619	මොළගොඩයාවත්ත								
27	620	යටවර								
28	621	යටවර කන්දගම								
29	622	ඉහළ යටවර								
30	623	දිගහවතුර								
31	624	මහකුඹුර								
32	625	අළුත්ගම								
33	626	බෝගහකුඹුර								
34	627	පරණගම								
35	628	මුණමලේ								
36	629	අඹතැන්න								
37	630	කැන්දලියද්ද								
38	631	ගිරාකඩුව								
39	632	මණ්දන්ඩාවෙළ								
40	633	නාපාන								
41	634	හාමින්දාගොඩ								
42	635	අබසිංගම								
43	636	ලීමගහදෙණිය								
44	637	මඩවලමඩිගේ								
45	638	ගුන්නැපාන මඩිගේ								
46	639	පිහිල්ල දෙණිය								
47	640	මඩවල								
48	641	යටිරාවණ								
49	642	පිටියේගෙදර								
50	643	වලල								
51	644	කැටකහල								
52	645	තල්කොටුව								
එකතුව			0	0	0	7	0	0	0	0

7 කෘෂිකර්මාන්තය පිළිබඳ තොරතුරු:-

7.1 වී වගා කළ කුඹුරු ප්‍රමාණය:-

අනු අංකය	වසම් අංකය	ග්‍රාම නිලධාරි වසමේ නම	වගා කන්නය - යල								වගා කන්නය - මහ							
			අස්වැද්දිය හැකි කුඹුරු ප්‍රමාණය අක්කර	රූ	ප	අස්වද්දන ලද කුඹුරු ප්‍රමාණය (අක්කර)	රූ	ප	වී නිෂ්පාදනය (බුසල්)	සාමාන්‍ය අස්වැන්න (අක්කරයට බුසල්)	අස්වැද්දිය හැකි කුඹුරු ප්‍රමාණය (අක්කර)	රූ	ප	අස්වද්දන ලද කුඹුරු ප්‍රමාණය (අක්කර)	රූ	ප	වී නිෂ්පාදනය (බුසල්)	සාමාන්‍ය අස්වැන්න (අක්කරයට බුසල්)
1	594	වත්තේගම	4			3	2		200	50	7			5			350	50
2	595	වත්තේගම උතුර	18			15			900	60	18			15			900	60
3	596	ගුනැම්බිල්ල	0			0			0	0	0			0			0	0
4	597	ඊරියගස්තැන්න	20			15			900	50	18			0			750	50
5	598	උඩුරාවණ	30			11			660	60	30			17			850	50
6	599	පුවක්ගහදෙණිය	32			26			1560	60	32			26			1560	60
7	600	දොරගමුව	75			75			4125	55	85			78			4290	55
8	601	මීගම්මන	30			9			540	60	30			9			540	60
9	602	වල්පලදෙණිය	33			12			720	60	33			17	2		1050	60
10	603	මීගම්මන බටහිර	25			25			1250	50	25			25			1250	50
11	604	මීගමවත්ත	27			8			480	60	27			11			660	60
12	605	කහල්ල	1	2		6	2		220	60	1	2		6	2		320	60
13	606	කළුගලවත්ත	1	2		3	3		225	60	1	2		3	3		225	60
14	607	ගාලෙවත්ත	1	2		2	2		150	60	2			2	2		150	60
15	608	නවයාලතැන්න	3			11			440	40	3			11			440	40
16	609	පොල්ගොල්ල	22		31	11			660	60	22	31		12			480	40
17	610	බලනගල	7			2			120	60	7			2			80	40
18	611	උඩතලවින්න මඩිගේ	23			3			180	60	23			3	1	2	125	40
19	612	ගලදෙණිය	6			2			120	50	6			2			120	50
20	613	පල්ලෙතලවින්න	29			13			650	50	29			13			650	50
21	614	පල්ලෙතලවින්න ඉහළ	34			19			950	50	34			19			950	50
22	615	උඩතලවින්න	38			18	1	11	1080	60	38			23	1	1	920	40
23	616	එගොඩගම	28			18			1080	60	28			26			920	40
24	617	මිල්ලංග	40			35			1750	50	42			38			1520	40
25	618	මෙගොඩගම	48															
26	619	මොළගොඩයාවත්ත	48			30			1800	60	48			45			2700	60
27	620	යටවර	40			36			1400	40	40			36			1400	40
28	621	යටවර කන්දගම	11			11			660	60	11			11			660	60
29	622	ඉහළ යටවර	5			12			90	50	5			12			90	50
30	623	දීගහවතුර	2			20			1200	60	0			20			0	60
31	624	මහකුඹුර	28			23			1150	50	28			23			1150	50
32	625	අළුත්ගම	44			28			1400	50	44			28			1400	50
33	626	බෝගහකුඹුර	42			33			1650	50	42			33			1650	50
34	627	පරණගම	25			21			1250	50	25			21			1250	50
35	628	මුණමලේ	5			1	2		90	50	5			1	2		90	50
36	629	අඹතැන්න	16	2		14			700	50	16	2		14			770	55
37	630	කැන්දලියද්ද	26			23			1150	50	35			28			1350	50
38	631	ගිරාකඩුව	8			3	2		175	50	8			3	2		190	55
39	632	මණ්දන්ඩාවෙළ	64			46			2300	50	64			46			2300	50
40	633	නාපාන	27			25			1500	60	27			25			1500	60
41	634	හාමින්දාගොඩ	49			49			2940	60	49			49			2940	60
42	635	අබසිංගම	30	2	20	29			1450	50	30	2	20	29			1450	50
43	636	ලීමගහදෙණිය	29			24			1100	1100	29			24			1140	1100
44	637	මඩවලමඩිගේ	4			0			0	0	3			0			0	0
45	638	ගුන්නෑපාන මඩිගේ	2			0			0	0	2			0			0	0
46	639	පිහිල්ලදෙණිය	8			8			480	60	8			8			480	60
47	640	මඩවල	22			13			650	50	13			13			650	50
48	641	යටිරාවණ	9			9			450	60	5			5			450	60
49	642	පිටියේගෙදර	8			6			450	60	6			6			450	60
50	643	වලල	29	1		29	1		1595	55	29	1		29	1		1740	60
51	644	කැටකහල	47	3	20	30			1500	50	47	3	20	30			1500	50
52	645	තල්කොටුව	28	2	15	28	2		1540	55	28	2	15	28	2		1680	60
එකතුව			1231	16	86	893	17	11	47630	3665	1188	45	55	930	18	3	48080	3565

7.2 වී වගාවේ නිෂ්පාදනය:-

අනු අංකය	වසම් අංකය	ග්‍රාම නිලධාරි වසමේ නම	වගා කන්නය 2021 යල				වගා කන්නය 2021 මහ			
			අහස් දියෙන්				අහස් දියෙන්			
			බිම ප්‍රමාණය(අක්)	රූඩ්	පර්	සාමාන්‍ය අස්වැන්න (අක්කරයට බුසල්)	බිම ප්‍රමාණය (අක්)	රූඩ්	පර්	සාමාන්‍ය අස්වැන්න (අක්කරයට බුසල්)
1	594	වත්තේගම	4			200	7			350
2	595	වත්තේගම උතුර	3			180	3			180
3	596	ගුනැම්බිල්ල								
4	597	ඊරියගස්කැන්න	3			150	3			150
5	598	උඩුරාවණ	11			660	17			850
6	599	පුවක්ගහදෙණිය	26			1560	22			1320
7	600	දොරගමුව								
8	601	මීගම්මන	9			540	6			360
9	602	වල්පලදෙණිය	12			720	18			1850
10	603	මීගම්මන බටහිර	25			1250	25			1250
11	604	මීගමවත්ත	8			460	11			660
12	605	කහල්ල	14			560	14			560
13	606	කළුගලවත්ත	3	3		220	3	3		220
14	607	ගාලෙවත්ත	2	2		150	2	2		150
15	608	නවයාලකැන්න								
16	609	පොල්ගොල්ල	11			660	12			480
17	610	බලනගල	2			120	2			80
18	611	උඩකලවින්න මඩිගේ	3			180	3	1		125
19	612	ගලදෙණිය	2			120	2			120
20	613	පල්ලෙකලවින්න	13			650	13			650
21	614	පල්ලෙකලවින්න ඉහළ	19			950	19			950
22	615	උඩකලවින්න	18	1	11	1080	23	1	1	920
23	616	එගොඩගම								
24	617	මිල්ලංග								
25	618	මෙගොඩගම	30			1500	45			2250
26	619	මොළගොඩයාවත්ත								
27	620	යටවර								
28	621	යටවර කන්දගම	6			360	6			360
29	622	ඉහළ යටවර								
30	623	දීගහවතුර	22			1400	20			
31	624	මහකුඹුර	23			1150	23			1150
32	625	අළුත්ගම	28			1400	28			1400
33	626	බෝගහකුඹුර	33			1650	33			1650
34	627	පරණගම	21			1250	21			1250
35	628	මුණමලේ	1	2		90	1	2		90
36	629	අඹතැන්න	8	2		400	12			660
37	630	කැන්දලියද්ද	26			1150	35			1650
38	631	ගිරාකඩුව	3	2		175	3	2		190
39	632	මණ්දන්ඩාවෙළ	46			2300	46			2300
40	633	නාපාන	15			900	15			900
41	634	හාමින්දාගොඩ	37			2220	37			2220
42	635	අබසිංගම	29			1450	29			1450
43	636	ලීමගහදෙණිය	24			1100	24			1100
44	637	මඩවලමඩිගේ								
45	638	ගුන්නෑපාන මඩිගේ	8			480	8			480
46	639	පිඹිල්ලදෙණිය								
47	640	මඩවල	13			650	13			650
48	641	යටිරාවණ								
49	642	පිටියේගෙදර								
50	643	වලල	29			1305	29			1305
51	644	කැටකහල	20			1000	20			1000
52	645	තල්කොටුව	28			1260	28			1260
එකතුව			638	12	11	33600	681	11	1	34540

7.3 ජල වහන රටාව අනුව ඉඩම් පරිහරණය හා ඵලදායිතාව:-

අනු අංකය	වසම් අංකය	ග්‍රාම නිලධාරි වසමේ නම	වගා කන්නය 2021 යල			මුළු සාමාන්‍ය අස්වැන්න(අක්කරයට බුසල්)	වගා කන්නය 2021 මහ			මුළු සාමාන්‍ය අස්වැන්න(අක්කරයට බුසල්)	වෙනත් ජල ප්‍රවාහ මගින්	
			මහා වාරිමාර්ග	සුළු වාරිමාර්ග	අහස් දියෙන්		මහා වාරිමාර්ග	සුළු වාරිමාර්ග	අහස් දියෙන්		යල	මහ
			සාමාන්‍ය අස්වැන්න (අක්කරයට බුසල්)	සාමාන්‍ය අස්වැන්න (අක්කරයට බුසල්)	සාමාන්‍ය අස්වැන්න (අක්කරයට බුසල්)		සාමාන්‍ය අස්වැන්න (අක්කරයට බුසල්)	සාමාන්‍ය අස්වැන්න (අක්කරයට බුසල්)	සාමාන්‍ය අස්වැන්න (අක්කරයට බුසල්)		සාමාන්‍ය අස්වැන්න (අක්කරයට බුසල්)	
1	594	වත්තේගම			50				50			
2	595	වත්තේගම උතුර		60	60			60	60			
3	597	ඊරියගස්තැන්න		50	50			50	50			
4	598	උඩුරාවණ			50				50			
5	599	පුවක්ගහදෙණිය			60				60			
6	601	මීගම්මන			60				60			
7	602	වල්පලදෙණිය			720				1250			
8	603	මීගම්මන බටහිර			50				50			
9	604	මීගමවත්ත			480				660			
10	606	කළුගලවත්ත			60				60			
11	607	ගාලෙවත්ත			60				60			
12	609	පොල්ගොල්ල			60				40			
13	610	බලනගල			60				40			
14	611	උඩතලවින්න මඩිගේ			60				40			
15	612	ගලදෙණිය			50				50			
16	613	පල්ලෙතල වින්න	50				50					
17	614	පල්ලෙතල වින්න ඉහළ	50				50					
18	615	උඩතලවින්න			60				40			
19	618	මෙගොඩගම			50				50			
20	620	යටවර	40				40					
21	621	යටවර කන්දගම		2	60		120		60			
22	623	දීගහවතුර			60				60			
23	624	මහකුඹුර			50				50			
24	625	අළුත්ගම			50				50			
25	626	බෝගහකුඹුර			50				50			
26	627	පරණගම			50				50			
27	628	මුණමලේ			50				50			
28	629	අඹතැන්න			50				55			
29	630	කැන්දලියද්ද			50				50			
30	631	ගිරාකඩුව			50				55			
31	632	මණ්දන්ඩාවෙළ			50				50			
32	633	නාපාන	60		60		60		60			
33	634	හාමින්දාගොඩ	60		60		60		60			
34	635	අබසිංගම			50				50			
35	636	ලීමගහදෙණිය			60				60		60	60
36	638	ගුන්නෑපාන මඩිගේ			60				60			
37	639	පිහිල්ලදෙණිය			60				60			
38	643	වලල	60		55		60		55			
39	644	කැටකහල	55		50		55		50			
එකතුව			375	112	3065	0	495	110	3705	0	60	60

7.4 වී වගාව සම්බන්ධ ගැටළු:-

අනු අංකය	වසම් අංකය	ග්‍රාම නිලධාරි වසමේ නම	වී වගාව සම්බන්ධ ගැටළු
1	594	වත්තේගම	සත්ව හානි,
2	595	වත්තේගම උතුර	
3	596	ගුනැම්බිල්ල	
4	597	ඊරියගස්තැන්න	සත්ව හානි,ජල හිගය,යෙදවුම් මිල ඉහළ යාම
5	598	උඩුරාවණ	සත්ව හානි,ජල හිගය
6	599	පුවක්ගහදෙණිය	
7	600	දොරගමුව	සත්ව හානි,ජල හිගය,ඇළ මාර්ග සංවර්ධනය නොකිරීම
8	601	මීගම්මන	සත්ව හානි,වෙනත් රැකියා සඳහා යොමු වීම
9	602	වල්පලදෙණිය	දොම්බාඋලේ අමුණ ප්‍රතිසංස්කරණය නොකිරීම
10	603	මීගම්මන බටහිර	සත්ව හානි,ජල හිගය
11	604	මීගමවත්ත	
12	605	කහල්ල	
13	606	කළුගලවත්ත	ජල හිගය,කෘෂි උපකරණ නොමැතිකම,ඇළවේලි සකස් නොකිරීම
14	607	ගාලෙවත්ත	සත්ව හානි,ජල හිගය,යෙදවුම් මිල ඉහළ යාම
15	608	නවයාලතැන්න	බීජ අවශ්‍යතාවය
16	609	පොල්ගොල්ල	සත්ව හානි,ජල හිගය
17	610	බලනගල	සත්ව හානි,ජල හිගය,යෙදවුම් මිල ඉහළ යාම
18	611	උඩතලවින්න මඩිගේ	සත්ව හානි,වාරි පහසුකම් නොමැති වීම
19	612	ගලදෙණිය	සත්ව හානි,වාරි පහසුකම් නොමැති වීම
20	613	පල්ලෙතලවින්න	සත්ව හානි,ජල හිගය
21	614	පල්ලෙතලවින්න ඉහළ	සත්ව හානි,ජල හිගය,තරුණ පරපුර මේ සඳහා නියැලීමට ඇති අකමැත්ත
22	615	උඩතලවින්න	ජල හිගය ,ඇළ මාර්ග ප්‍රතිසංස්කරණය නොකිරීම,සත්ව හානි
23	616	එගොඩගම	සත්ව හානි,ජල හිගය
24	617	මිල්ලංග	සත්ව හානි,ජල හිගය
25	618	මෙගොඩගම	සත්ව හානි,ජල හිගය
26	619	මොළගොඩයාවත්ත	
27	620	යටවර	සත්ව හානි,ගොඩ වගාවන් සඳහා යොමු වීම,ශ්‍රමය හිගකම
28	621	යටවර කන්දගම	සත්ව හානි,ගොඩ වගාවන් සඳහා යොමු වීම,ශ්‍රමය හිගකම
29	622	ඉහළ යටවර	සත්ව හානි,ජල හිගය
30	623	දීගහවතුර	
31	624	මහකුඹුර	බීජ අවශ්‍යතාවය
32	625	අළුත්ගම	සත්ව හානි,ජල හිගය
33	626	බෝගහකුඹුර	සත්ව හානි,ජල හිගය
34	627	පරණගම	සත්ව හානි,ජල හිගය
35	628	මුණමලේ	ජල හිගය නිසා කුඹුරු පුරන් වී තිබීම
36	629	අඹතැන්න	සත්ව හානි,වෙනත් රැකියා සඳහා යොමු වීම
37	630	කැන්දලියද්ද	
38	631	ගිරාකඩුව	සත්ව හානි
39	632	මණ්දන්ඩාවෙළ	සත්ව හානි,ජල හිගය,යෙදවුම් මිල ඉහළ යාම
40	633	නාපාන	සත්ව හානි,ජල හිගය
41	634	හාමින්දාගොඩ	සත්ව හානි,ජල හිගය
42	635	අබසිංගම	සත්ව හානි,ජල හිගය
43	636	ලීමගහදෙණිය	සත්ව හානි,ජල හිගය
44	637	මඩවලමඩිගේ	
45	638	ගුන්නෑපාන මඩිගේ	සත්ව හානි, ඉඩම් කඩා කැබිලි වශයෙන් බෙදී යාම.
46	639	පිහිල්ලදෙණිය	සත්ව හානි, නව යන්ත්‍ර උපකරණ නොමැතිකම.
47	640	මඩවල	සත්ව හානි,ජල හිගය
48	641	යටිරාවණ	
49	642	පිටියේගෙදර	
50	643	වලල	සත්ව හානි,ජල හිගය
51	644	කැටකහල	ජල හිගය ,ඇළ මාර්ග ප්‍රතිසංස්කරණය නොකිරීම
52	645	තල්කොටුව	ජල හිගය ,ඇළ මාර්ග ප්‍රතිසංස්කරණය නොකිරීම

7.5 වී වගාව සඳහා ඇති ශක්‍යතාවයන් හා විභවතාවයන්:-

අනු අංකය	වසම් අංකය	ග්‍රාම නිලධාරි වසමේ නම	වී වගාව සඳහා ඇති ශක්‍යතාවයන්	වී වගාව සඳහා ඇති විභවතාවයන්
1	594	වත්තේගම		
2	595	වත්තේගම උතුර		
3	596	ගුනැම්බිල්ල		
4	597	ඊරියගස්තැන්න	ස්වාභාවික අමුණු පිහිටා තිබීම	
5	598	උඩුරාවණ		
6	599	පුවක්ගහදෙණිය		
7	600	දොරගමුව		
8	601	මීගම්මන		
9	602	වල්පලදෙණිය		
10	603	මීගම්මන බටහිර		
11	604	මීගමවත්ත	කුඹුරු ඉඩම් පැවතීම	සත්ව හානි,ජල හිගය
12	605	කහල්ල	පුරන් කුඹුරු පැවතීම	
13	606	කළුගලවත්ත		
14	607	ගාලෙවත්ත		
15	608	නවයාලකැන්න		
16	609	පොල්ගොල්ල	යැපුම් කෘෂිකර්මාන්තයක් ලෙස පවත්වාගෙන යාම	සත්ව හානි
17	610	බලනගල	නවීන වගා ක්‍රම කෙරෙහි යොමු වීම	
18	611	උඩතලවින්න මඩිගේ		
19	612	ගලදෙණිය		
20	613	පල්ලෙතලවින්න	අක්කර 25 න් යුක් කුඹුරු යායක් පැවතීම	පුස්සළු ඔයෙන් ජලය ලබා ගත හැකි ක්‍රම වේදයක් සැකසීම
21	614	පල්ලෙතලවින්න ඉහළ		
22	615	උඩතලවින්න		
23	616	එගොඩගම		
24	617	මිල්ලංග	ගෘහස්ත පරිභෝජනය හා අතිරික්තය අලෙවිය	විශාල කුඹුරු හිගකම
25	618	මෙගොඩගම		
26	619	මොළගොඩ යාවත්ත		
27	620	යටවර		
28	621	යටවර කන්දගම		
29	622	ඉහළ යටවර		
30	623	දීගහවතුර		
31	624	මහකුඹුර		
32	625	අළුත්ගම		
33	626	බෝගහකුඹුර	යැපුම් කෘෂිකර්මාන්තයක් ලෙස පවත්වාගෙන යාම	
34	627	පරණගම		
35	628	මුණමලේ		
36	629	අඹකැන්න		
37	630	කැන්දලියද්ද	සරු වගාවක් සඳහා යහපත් පසක් හා දේශගුණික තත්ත්වයක් තිබීම	
38	631	ගිරාකඩුව		
39	632	මණ්දන්ඩාවෙළ	කුඹුරු ඉඩම් පැවතීම	
40	633	නාපාන	තාක්ෂණික ක්‍රම හා වී වගාව පිළිබඳ උනන්දු වීම	ශ්‍රමය හිගකම,වියදම් අධික වීම,සත්ව හානි,ජල හිගය නිසා වගාවට උනන්දු නොවීම
41	634	හාමින්දාගොඩ		
42	635	අබසිංගම		පොහොර ලබා දීම,සත්ව හානි අවම කර ගැනීම
43	636	ලීමගහදෙණිය	තාක්ෂණික ක්‍රම හා වී වගාව පිළිබඳ උනන්දු වීම	ශ්‍රමය හිගකම,වියදම් අධික වීම,සත්ව හානි,ජල හිගය නිසා වගාවට උනන්දු නොවීම
44	637	මඩවලමඩිගේ		
45	638	ගුන්නෑපාන මඩිගේ		
46	639	පිහිල්ලදෙණිය		
47	640	මඩවල	ස්වාභාවික අමුණු පිහිටා තිබීම	
48	641	යටිරාවණ		
49	642	පිටියේගෙදර		
50	643	වලල		
51	644	කැටකහල		
52	645	තල්කොටුව		

7.6 වී වගාව ප්‍රවර්ධනය සඳහා කෙරෙන යෝජනා:-

අනු අංකය	වසම් අංකය	ග්‍රාම නිලධාරි වසමේ නම	වී වගාව ප්‍රවර්ධනය සඳහා කෙරෙන යෝජනා
1	594	වත්තේගම	
2	595	වත්තේගම උතුර	
3	596	ගුනැම්බිල්ල	
4	597	ඊරියගස්තැන්න	ඇළ වේළි අළුත්වැඩියාව , සත්ව හානි වළක්වා ගැනීමේ ක්‍රම භාවිතය
5	598	උඩුරාවණ	
6	599	පුවක්ගහදෙණිය	
7	600	දොරගමුව	
8	601	ශ්‍රීගම්මන	
9	602	වල්පලදෙණිය	
10	603	ශ්‍රීගම්මන බටහිර	ඇළ වේළි අළුත්වැඩියාව
11	604	ශ්‍රීගමවත්ත	පුරන් කුඹුරු අස්වැද්දීම,අලකොලදෙණිය යායේ අමුණ ප්‍රතිසංස්කරණය
12	605	කහල්ල	ඇළ මාර්ග සැකසීම,ගොවින්ටඅවශ්‍ය පහසුකම් ලබාදීම
13	606	කළුගලවත්ත	
14	607	ගාලෙවත්ත	
15	608	නවයාලකැන්න	
16	609	පොල්ගොල්ල	පුරන් කුඹුරු අස්වැද්දීම,
17	610	බලනගල	ඇළ වේළි අළුත්වැඩියාව ,නව තාක්ෂණික ක්‍රම හඳුන්වා දීම,බිත්තර වී ලබා දීම,සත්ව හානි වළක්වා ගැනීමේ ක්‍රම භාවිතය
18	611	උඩතලවින්න මඩිගේ	
19	612	ගලදෙණිය	
20	613	පල්ලෙතලවින්න	
21	614	පල්ලෙතලවින්න ඉහළ	
22	615	උඩතලවින්න	
23	616	එගොඩගම	
24	617	ඕල්ලංග	
25	618	මෙගොඩගම	
26	619	මොළගොඩයාවත්ත	
27	620	යටවර	
28	621	යටවර කන්දගම	
29	622	ඉහළ යටවර	
30	623	දීගහවතුර	
31	624	මහකුඹුර	
32	625	අළුත්ගම	
33	626	බෝගහකුඹුර	අත්තම් ක්‍රමය හා කාබනික පොහොර භාවිතයට යොමු වීම
34	627	පරණගම	
35	628	මුණමලේ	
36	629	අඹකැන්න	
37	630	කැන්දලියද්ද	දැල් ආවරණ/විදුලි පබයා/වායු රශ්මල් ලබාදීම
38	631	ශිරාකඩුව	
39	632	මණ්දන්ඩාවෙළ	ඇළ වේළි අළුත්වැඩියාව ,නව තාක්ෂණික ක්‍රම හඳුන්වා දීම,බිත්තර වී ලබා දීම,සත්ව හානි වළක්වා ගැනීමේ ක්‍රම භාවිතය
40	633	නාපාන	ඇළ වේළි අළුත්වැඩියාව ,නව තාක්ෂණික ක්‍රම හඳුන්වා දීම,බිත්තර වී ලබා දීම,සත්ව හානි වළක්වා ගැනීමේ ක්‍රම භාවිතය
41	634	හාමින්දාගොඩ	
42	635	අබසිංගම	ඇළ වේළි අළුත්වැඩියාව
43	636	ලීමගහදෙණිය	ඇළ වේළි අළුත්වැඩියාව ,නව තාක්ෂණික ක්‍රම හඳුන්වා දීම,බිත්තර වී ලබා දීම,සත්ව හානි වළක්වා ගැනීමේ ක්‍රම භාවිතය
44	637	මඩවලමඩිගේ	
45	638	ගුන්නෑපාන මඩිගේ	
46	639	පිහිල්ලදෙණිය	
47	640	මඩවල	ඇළ වේළි අළුත්වැඩියාව
48	641	යටිරාවණ	
49	642	පිටියේගෙදර	
50	643	වලල	
51	644	කැටකහල	
52	645	තල්කොටුව	නව තාක්ෂණික ක්‍රම හඳුන්වා දීම,පැරණි වී ප්‍රභේද හඳුන්වා දීම

7.7 වී මිල දී ගන්නා ස්ථාන:-

අනු අංකය	වසම් අංකය	ග්‍රාම නිලධාරි වසමේ නම	ස්ථානයේ ලිපිනය	අයිතිකරු	දුරකථන අංකය	2021 දී මිලදී ගත් මුළු වී
1	598	උඩුරාවණ	තැන්නෙකඩේ,උඩුරාවණ,වත්තේගම	එම්.ඩබ් .විජේරත්න		
2			පොල් අරඹෙකඩේ,උඩුරාවණ,වත්තේගම	සිසිර සේනාරත්න		
3	627	පරණගම	තැන්නෙහේන,ජම්බුගහපිටිය	ජයතිස්ස		

7.8 සහල් මෝල් පිළිබඳ විස්තර:-

අනු අංකය	වසම් අංකය	ග්‍රාම නිලධාරි	ස්ථානය	අයිතිකරුගේ නම හා ලිපිනය	දුරකථන අංකය	2021 දී නිපද වූ සහල් ප්‍රමාණය
1	624	මහකුඹුර	බෝපේගම්මැද්ද	එච්.එම්.කේ.බිසෝමැණිකේ ,14, බෝපේගම්මැද්ද,ජම්බුගහපිටිය		
2	606	කළුගලවත්ත	කළුගලවත්ත	පී.ජී.විල්සන් ,අඹකොටදෙනිය, කළුගලවත්ත		
3	601	මීගම්මන	මීගම්මන	එම්.කේ.කේ.රණසිංහ ,හදුසෙවන,වත්තේගම පාර,මීගම්මන	812475031	
4	620	පහළ යටවර	පහළ යටවර	කේ.ජී.මාලනී ,54, ගම වලව්ව,වත්තේගම පාර,මීගම්මන	702768232	

7.8 සහල් මෝල් පිළිබඳ විස්තර:-

අනු අංකය	වසම් අංකය	ග්‍රාම නිලධාරි වසමේ නම	අයිතිකරු	දුරකථන අංකය	නිපදවූ සහල් ප්‍රමාණය කි.ග්‍රෑ
1	594	වත්තේගම			
2	595	වත්තේගම උතුර	ඒ.බී.විජේසිංහ	751082501	1000
3	596	ගුනැම්බිල්ල			
4	597	ඊරියගස්තැන්න	ජී.ජී.අනුරුද්ධ බණ්ඩාර		1000
5	598	උඩුරාවණ	එස් සේනාරත්න		
			යූ.විජේබං ඩාර		
6	599	පුවක්ගහදෙණිය			
7	600	දොරගමුව	ඩබ්.ඩී.සෙනවිරත්න	075-4275351	
8	601	මීගම්මන			
9	602	වල්පලදෙණිය			
10	603	මීගම්මන බටහිර			
11	604	මීගමවත්ත			
12	605	කහල්ල			
13	606	කළුගලවත්ත	ඩී.ජී.විල්සන්	723859955	සහල් ඇඹරීම (ගෘහ කර්මාන්තයක් ලෙස)
14	607	ගාලෙවත්ත			
15	608	නවයාලතැන්න			
16	609	පොල්ගොල්ල			
17	610	බලනගල			
18	611	උඩතලවින්න මඩිගේ	එම්.එම්.ඉස්මයිල්	817900336	
			එම්.එම්.සාදික්	772783336	
19	612	ගලදෙණිය			
20	613	පල්ලෙතලවින්න			
21	614	පල්ලෙතලවින්න ඉහළ			
22	615	උඩතලවින්න			
23	616	එගොඩගම			
24	617	මිල්ලංග			
25	618	මෙගොඩගම			
26	619	මොළගොඩයාවත්ත			
27	620	යටවර	ටී.බී.විජේකෝන්		
28	621	යටවර කන්දගම			
29	622	ඉහළ යටවර			
30	623	දීගහවතුර			
31	624	මහකුඹුර			
32	625	අළුත්ගම			
33	626	බෝගහකුඹුර			
34	627	පරණගම			
35	628	මූණමලේ			
36	629	අඹතැන්න			
37	630	කැන්දලියද්ද			
38	631	ගිරාකඩුව			
39	632	මණ්දන්ඩාවෙළ			
40	633	නාපාන			
41	634	හාමින්දාගොඩ			
42	635	අබසිංගම			
43	636	ලීමගහදෙණිය			
44	637	මඩවලමඩිගේ			
45	638	ගුන්නෑපාන මඩිගේ			
46	639	පිහිල්ල දෙණිය			
47	640	මඩවල			
48	641	යටිරාවණ			
49	642	පිටියේගෙදර			
50	643	වලල			
51	644	කැටකහල			
52	645	තල්කොටුව	සුසන්ත රත්නපාල		

7.9 ප්‍රධාන ස්ථිර භෝග වගාව හා වාර්ෂික නිෂ්පාදනය:-

අනු අංකය	වසම් අංකය	ග්‍රාම නිලධාරි වසමේ නම	වගාව			
			තේ		පොල්	
			වගා කර ඇති බිම් ප්‍රමාණය (අක්කර)	වාර්ෂික නිෂ්පාදනය	වගා කර ඇති බිම් ප්‍රමාණය (අක්කර)	වාර්ෂික නිෂ්පාදනය- ගෙඩි
1	594	වත්තේගම	0	0	1	1000
2	595	වත්තේගම උතුර	1	1000	5	2000
3	596	ගුනැම්බිල්ල	5	6000	6	2200
4	597	ඊරියගස්තැන්න	4	5000	7	1500
5	598	උඩුරාවණ	0	0	5	650
6	599	පුවක්ගහදෙණිය	0	0	5	600
7	601	මීගම්මන	0	0	15	6000
8	602	වල්පලදෙණිය	0	0	8	2500
9	603	මීගම්මන බටහිර	0	0	6	2200
10	604	මීගමවත්ත	0	0	5	1500
11	611	උඩතලවින්න මඩිගේ	0	0	2	2000
12	612	ගලදෙණිය	0	0	5	1500
13	613	පල්ලෙතලවින්න	0	0	3	1500
14	614	පල්ලෙතලවින්න ඉහළ	0	0	5	3200
15	615	උඩතලවින්න	0	0	6	10000
16	616	එගොඩගම	0	1100	0	0
17	617	මිල්ලංග	0	0	7	2000
18	618	මෙගොඩගම	0	0	5	2000
19	620	යටවර	0	19200	0	0
20	621	යටවර කන්දගම	0	360000	5	2000
21	622	ඉහළ යටවර	0	1000	0	
22	623	දීගහවතුර	0	0	10	4000
23	624	මහකුඹුර	0	0	5	2000
24	625	අළුත්ගම	0	0	5	2000
25	626	බෝගහකුඹුර	0	0	7	3200
26	627	පරණගම	0	0	1	500
27	628	මූණමලේ	0	0	0.25	250
28	629	අඹතැන්න	0	0	4	600
29	630	කැන්දලියද්ද	0	0	5	2000
30	631	ගිරාකඩුව	0	5200	0	0
31	632	මණ්දන්ඩාවෙළ	0	0	6	2500
32	633	නාපාන	0	0	3	1500
33	634	හාමින්දාගොඩ	0	0	5	2000
34	635	අබසිංගම	0	0	3	1500
35	636	ලීමගහදෙණිය	0	0	1	0
36	638	ගුන්නෑපාන මඩිගේ	0	0	2	400
37	639	පිහිල්ලදෙණිය	0	0	2	400
38	640	මඩවල	0	0	10	2000
39	641	යටිරාවණ	0	0	6	2200
40	642	පිටියේගෙදර	0	0	5	2000
41	643	වලල	0	0	4	2000
42	644	කැටකහල	0	0	5	2000
43	645	තල්කොටුව	0	0	3	1500
එකතුව			10	398500	193.25	78900

7.10 ප්‍රධාන ස්ථිර භෝග වගාවන් සඳහා ඇති ගැටළු:-

අනු අංකය	වසම අංකය	ග්‍රාම නිලධාරි වසමේ නම	ප්‍රධාන ස්ථිර භෝග වගාවන් සඳහා ඇති ගැටළු	විභවතාවයන්	ශක්‍යතාවයන්	ප්‍රවර්ධනය සඳහා කරන යෝජනා
4	597	ඊරියගස්තැන්න	සත්ව හානිය		ගෙවතු කුඩා වශයෙන් පැවතීම	සත්ව හානිය අවම කර ගැනීමට අවශ්‍ය උපදෙස් හා උපකරණ ලබා දීම
11	604	මීගමවත්ත	සත්ව හානිය	සත්ව හානිය	පොල් වගාව සඳහා සුදුසු පරිසරයක් පැවතීම	සත්ව හානිය අවම කර ගැනීමට අවශ්‍ය උපදෙස් හා උපකරණ ලබා දීම
12	605	කහල්ල	ඉඩම් හිගකම		වගාවට කැමති වගාකරුවන් සිටීම	විශාල ලෙස නොවැඩෙන නව ප්‍රභේද හඳුන්වා දීම
16	609	පොල්ගොල්ල	සත්ව හානිය	සත්ව හානිය	සුළු අපනයන භෝග සඳහා ඉහළ මිලක් පැවතීම	සත්ව හානිය අවම කර ගැනීමට අවශ්‍ය උපදෙස් හා උපකරණ ලබා දීම
17	610	බලනගල	මහා පරිමාණ ඉඩම් නොමැති වීම			
20	613	පල්ලෙතලවින්න	සත්ව හානිය		කාබනික පොහොර පිළිබඳ ධනාත්මක ආකල්ප ඇති කිරීම	සත්ව හානිය අවම කර ගැනීමට අවශ්‍ය උපදෙස් හා උපකරණ ලබා දීම ,උසස් තත්වයේ පැළ ලබා දීම
21	614	පල්ලෙතලවින්න ඉහළ				
22	615	උඩතලවින්න				
23	616	එගොඩගම				
24	617	මිල්ලංග	මහා පරිමාණ ඉඩම් නොමැති වීම	කුමානුකූල අස්වැන්නක් නොමැති වීම	වෙළඳපොල පැවතීම	උසස් තත්වයේ පැළ ලබා දීම
25	618	මෙගොඩගම				
26	619	මොළගොඩයාවත්ත				
27	620	යටවර				
28	621	යටවර කන්දගම				
29	622	ඉහළ යටවර				
30	623	දීගහවතුර				
31	624	මහකුඹුර				
32	625	අළුත්ගම				
33	626	බෝගහකුඹුර	සත්ව හානිය		සුළු අපනයන භෝග සඳහා ඉහළ මිලක් පැවතීම	සත්ව හානිය අවම කර ගැනීමට අවශ්‍ය උපදෙස් හා උපකරණ ලබා දීම
34	627	පරණගම				
35	628	මුණමලේ				
36	629	අඹතැන්න				
37	630	කැන්දලියද්ද	වගා සත්ව හානි/ස්වභාවික උපද්‍රව	වගා කටයුතු සඳහා යහපත් පසක් තිබීම		වන සත්ව හානි අවම කිරීමට අවශ්‍ය කටයුතු කිරීම
38	631	ගිරාකඩුව				
39	632	මණ්දන්ඩාවෙළ	සත්ව හානිය		සුළු අපනයන භෝග සඳහා ඉහළ මිලක් පැවතීම	වගා කටයුතු සඳහා අවශ්‍ය උපදෙස් ලබා දීම
40	633	නාපාන	සත්ව හානිය	ප්‍රමාණවත් ඉඩකඩ නොමැති වීම	පොල් සඳහා ඉහළ මිලක් පැවතීම	
41	634	හාමින්දාගොඩ				
42	635	අබසිංගම	අස්වැන්න වැඩි කර ගැනීමට අවශ්‍ය උපදෙස් නොමැති වීම		පොල් පොහොර ලබා දීම	පොල් වගාවට අවශ්‍ය උපදෙස් ලබා දීම
43	636	ලීමගහදෙණිය	සත්ව හානිය	සත්ව හානිය	පොල් සඳහා ඉහළ මිලක් පැවතීම	සත්ව හානිය අවම කර ගැනීමට අවශ්‍ය උපදෙස් හා උපකරණ ලබා දීම
44	637	මඩවලමඩිගේ				
45	638	ගුන්නෑපාන මඩිගේ				
46	639	පිහිල්ලදෙණිය				
47	640	මඩවල	ප්‍රමාණවත් ඉඩකඩ නොමැති වීම		පොල් වගා කිරීමට කැමැත්තක් දැක්වීම	උසස් තත්වයේ පැළ ,බීජ ලබා දීම
48	641	යටිරාවණ				
49	642	පිටියේගෙදර				
50	643	වලල				
51	644	කැටකහල				
52	645	තල්කොටුව	ඉඩම් කට්ටි කුඩා වීම			

7.11 වෙනත් වගා යටතේ වගා කර ඇති බිම් ප්‍රමාණය හා වාර්ෂික අස්වැන්න :-

අනු අංකය	වසම් අංකය	ග්‍රාම නිලධාරි වසමේ නම	වගා කර ඇති බිම් ප්‍රමාණය (අක්කර)	වාර්ෂික නිෂ්පාදනය (කි.ග්‍රෑ)	වගා කර ඇති බිම් ප්‍රමාණය (අක්කර)	වාර්ෂික නිෂ්පාදනය (කි.ග්‍රෑ)	වගා කර ඇති බිම් ප්‍රමාණය (අක්කර)	වාර්ෂික නිෂ්පාදනය (කි.ග්‍රෑ)	වගා කර ඇති බිම් ප්‍රමාණය (අක්කර)	වාර්ෂික නිෂ්පාදනය (කි.ග්‍රෑ)	වගා කර ඇති බිම් ප්‍රමාණය (අක්කර)	වාර්ෂික නිෂ්පාදනය (කි.ග්‍රෑ)	වගා කර ඇති බිම් ප්‍රමාණය (අක්කර)	වාර්ෂික නිෂ්පාදනය (කි.ග්‍රෑ)	වගා කර ඇති බිම් ප්‍රමාණය (අක්කර)	වාර්ෂික නිෂ්පාදනය (කි.ග්‍රෑ)
			කෙසෙල්		අඹ		රඹුටන්		පැපොල්		දෙළුම්		දොඩම්		දෙහි	
1	594	වත්තේගම	2	500												
2	595	වත්තේගම උතුර	6	3000	2	1000										
3	596	ඉනැම්බිල්ල	5	2500	3	1500										
4	597	රිරියගස්තැන්න	12	5000	7	3000	1									
5	598	උඩුරාවණ	5	3000	4	2000										
6	599	පුවක්ගහදෙණිය	5	2000												
7	600	දොරගමුව	10	15000	1	500	1	1000			0.25					
8	601	මීගම්මන	8	12000												
9	602	වල්පලදෙණිය	6		4		0.25				0.25					
10	603	මීගම්මන බටහිර	4	2000	2	1000							0.25	200		
11	604	මීගමවත්ත	4		2						0.25					
12	605	කහල්ල	3		1											
13	606	කළුගලවත්ත	11	500	1	200										
14	607	ගාලෙවත්ත	11	500	1	200										
15	609	පොල්ගොල්ල	4	8000												
16	610	බලනගල	2	3000												
17	612	ගලදෙණිය	4	2000												
18	613	පල්ලෙතලවින්න	4	2000	3	1500										
19	614	පල්ලෙතලවින්න ඉහළ	5	2500	3	1500										
20	617	මිල්ලංග	7	3200	2	600										
21	618	මෙගොඩගම	5	2000	13	3000	2	8000								
22	620	යටවර	7	8000			1									
23	621	යටවර කන්දගම	5	2000	6	2000										
24	623	දීගහවතුර	10	4000	4	3000	0.1	1500								
25	624	මහකුඹුර	4	2000	1	1500										
26	625	අළුත්ගම	5	2500	3	2000										
27	626	බෝගහකුඹුර	5	2500	3	2100										
28	627	පරණගම	2	750												
29	628	මුණමලේ	1	250												
30	629	අඹිතැන්න	3	5000	2	2500	0.5	2500								
31	630	කැන්දලියද්ද	5	4000	2	2500	1	500	1	400			1	500		
32	631	ගිරාකඩුව	4	5500	3	3000										
33	632	මණ්දන්ඩාවෙළ	5	2500	2	1500										
34	633	නාපාන	3	1750	1	1200	0.25		0.2	200					0.1	
35	634	හාමින්දාගොඩ	3	2500												
36	635	අබසිංගම	5	2500	2	1500										
37	636	ලීමගහදෙණිය	0.25	500	0.1											
38	637	මඩවලමඩිගේ	0.25	500	0.1											
39	638	ඉන්නැපාන මඩිගේ	2	1500												
40	639	පිහිල්ලදෙණිය	1	1000												
41	640	මඩවල	2	1500	2											
42	641	යටිරාවණ	5	5000	1											
43	642	පිටියේගෙදර	4	5000	1											
44	643	වලල	10	6000	4		1						0.25			
45	644	කැටකහල	5	2500	3	2000										
46	645	කල්කොටුව	3	3000	3		0.5									
එකතුව			222.5	140950	92.2	40800	8.6	13500	1.2	600	0.75	0	1.5	700	0.1	0

7.12 හි සඳහන් වගාවන් සඳහා ගැටළු:-

අනු අංකය	වසම් අංකය	ග්‍රාම නිලධාරි වසමේ නම	7.11 හි සඳහන් වගාවන් සඳහා ගැටළු	ශක්‍යතාවයන්	විභවතාවයන්
1	594	වත්තේගම			
2	595	වත්තේගම උතුර	පාංශු ඛාදනය	ඉහළ වෙළඳපොල මිල පැවතීම	සත්ව හානිය නිසා අස්වැන්න අඩු වීම
			වන සත්ව හානිය		සේවක වැටුප් ඉහළ මට්ටමක පැවතීම
3	596	ගුනැම්බිල්ල			
4	597	රිරියගස්තැන්න	වන සත්ව හානිය	සුළු අපනයන භෝග වගාවන් සඳහා සුදුසු පරිසරයක් තිබීම	
5	598	උඩුරාවණ			
6	599	පුවක්ගහදෙණිය			
7	600	දොරගමුව			
8	601	මීගම්මන			
9	602	වල්පලදෙණිය			
10	603	මීගම්මන බටහිර			
11	604	මීගමවත්ත	වන සත්ව හානිය	සුළු අපනයන භෝග වගාවන් සඳහා සුදුසු පරිසරයක් තිබීම	වන සත්ව හානිය නිසා අස්වැන්න අඩු වීම,ගොවීන්ගේ උනන්දුව අඩු වීම
12	605	කහල්ල	ඉඩම් හිගකම		
13	606	කළුගලවත්ත			
14	607	ගාලෙවත්ත			
15	608	නවයාලතැන්න			
16	609	පොල්ගොල්ල	වන සත්ව හානිය	ඉහළ වෙළඳපොල මිල පැවතීම	වන සත්ව හානිය නිසා අස්වැන්න අඩු වීම,ගොවීන්ගේ උනන්දුව අඩු වීම
17	610	බලනගල	ඉඩම් නොමැති වීම	ගෘහාශ්‍රිත වගා ක්‍රම හඳුන්වා දීම	
18	611	උඩතලවින්න මඩිගේ			
19	612	ගලදෙණිය			
20	613	පල්ලෙතලවින්න	වන සත්ව හානිය		
21	614	පල්ලෙතලවින්න ඉහළ			
22	615	උඩතලවින්න			
23	616	එගොඩගම			
24	617	මිල්ලංග	වන සත්ව හානිය	ඉහළ වෙළඳපොල මිල පැවතීම	ඉඩම් නොමැති වීම
25	618	මෙගොඩගම			
26	619	මොළගොඩයාවත්ත			
27	620	යටවර			
28	621	යටවර කන්දගම			
29	622	ඉහළ යටවර			
30	623	දීගහවතුර			
31	624	මහකුඹුර			
32	625	අළුත්ගම			
33	626	බෝගහකුඹුර	වන සත්ව හානිය	ඉහළ වෙළඳපොල මිල පැවතීම	
34	627	පරණගම			
35	628	මුණමලේ			
36	629	අඹතැන්න			
37	630	කැන්දලියද්ද	සත්ව උවදුරු/ කෘමි හානි	වගාවන් සඳහා ගැලපෙන පසක් තිබීම	
38	631	ගිරාකඩුව			
39	632	මණ්දන්ඩාවෙළ	වන සත්ව හානිය, ජල හිගය	සුළු අපනයන භෝග වගාවන් සඳහා සුදුසු පරිසරයක් තිබීම	
40	633	නාපාන	වන සත්ව හානිය ,මනා බීජ නොමැති වීම, නව තාක්ෂණික ක්‍රම නොමැති වීම,පොහොර ලබා ගැනීමේ අපහසුතා	ඉහළ වෙළඳපොල මිල පැවතීම	වන සත්ව හානිය නිසා අස්වැන්න අඩු වීම
41	634	හාමින්දාගොඩ			
42	635	අබසිංගම	වන සත්ව හානිය		
43	636	ලීමගහදෙණිය	වන සත්ව හානිය ,මනා බීජ නොමැති වීම, නව තාක්ෂණික ක්‍රම නොමැති වීම,පොහොර ලබා ගැනීමේ අපහසුතා	ඉහළ වෙළඳපොල මිල පැවතීම	වන සත්ව හානිය නිසා අස්වැන්න අඩු වීම
44	637	මඩවලමඩිගේ			
45	638	ගුන්නැපාන මඩිගේ			
46	639	පිහිල්ලදෙණිය			
47	640	මඩවල	වන සත්ව හානිය හා ගොවීන්ගේ උනන්දුව අඩු වීම		වගා කළ හැකි ඉඩම් නොමැති වීම
48	641	යටිරාවණ			
49	642	පිටියේගෙදර			
50	643	වලල			
51	644	කැටකහල			
52	645	තල්කොටුව			

7.13 හි සඳහන් වගාවන් සඳහා යෝජනා:-

අනු අංකය	වසම් අංකය	ග්‍රාම නිලධාරි වසමේ නම	යෝජනා
1	594	වත්තේගම	
2	595	වත්තේගම උතුර	වන සත්ව හානියට පිළියම් ඇති කිරීම
3	596	ගුනැම්බිල්ල	
4	597	ඊරියගස්තැන්න	වන සත්ව හානියට පිළියම් ඇති කිරීම,මනා බීජ හා පැළ ලබා දීම
5	598	උඩුරාවණ	
6	599	පුවක්ගහදෙණිය	
7	600	දොරගමුව	
8	601	මීගම්මන	
9	602	වල්පලදෙණිය	
10	603	මීගම්මන බටහිර	නව බීජ වර්ග හඳුන්වා දීම,
11	604	මීගමවත්ත	සත්ව හානිය අවම කර ගැනීමට අවශ්‍ය උපදෙස් හා උපකරණ ලබා දීම,
12	605	කහල්ල	
13	606	කළුගලවත්ත	
14	607	ගාලෙවත්ත	
15	608	නවයාලතැන්න	
16	609	පොල්ගොල්ල	නව බීජ වර්ග හඳුන්වා දීම
17	610	බලනගල	වන සත්ව හානියට පිළියම් ඇති කිරීම,මනා බීජ හා පැළ ලබා දීම
18	611	උඩතලවින්න මඩිගේ	
19	612	ගලදෙණිය	
20	613	පල්ලෙතලවින්න	නව බීජ වර්ග හඳුන්වා දීම,
21	614	පල්ලෙතලවින්න ඉහළ	
22	615	උඩතලවින්න	
23	616	එගොඩගම	
24	617	මිල්ලංග	කැලෑ ඉඩම් එලි කිරීම
25	618	මෙගොඩගම	
26	619	මොළගොඩයාවත්ත	
27	620	යටවර	
28	621	යටවර කන්දගම	
29	622	ඉහළ යටවර	
30	623	දීගහවතුර	
31	624	මහකුඹුර	
32	625	අළුත්ගම	
33	626	බෝගහකුඹුර	නව බීජ වර්ග හඳුන්වා දීම,
34	627	පරණගම	
35	628	මුණමලේ	
36	629	අඹතැන්න	
37	630	කැන්දලියද්ද	වගාවන් ඌරන්/රිලවුන්/දඬුලේනුනු වැනි සතුන්ගෙන් ආරක්ෂා කර දීම
38	631	ගිරාකඩුව	
39	632	මණ්දන්ඩාවෙළ	සත්ව හානිය අවම කර ගැනීමට අවශ්‍ය උපදෙස් හා උපකරණ ලබා දීම,මනා බීජ හා පැළ ලබා දීම
40	633	නාපාන	
41	634	හාමින්දාගොඩ	
42	635	අබසිංගම	ගම්මිරිස් පැළ ලබා දීම
43	636	ලීමගහදෙණිය	සත්ව හානිය අවම කර ගැනීමට අවශ්‍ය උපදෙස් හා උපකරණ ලබා දීම,මනා බීජ හා පැළ ලබා දීම
44	637	මඩවලමඩිගේ	
45	638	ගුන්නෑපාන මඩිගේ	
46	639	පිහිල්ලදෙණිය	
47	640	මඩවල	නව බීජ වර්ග හඳුන්වා දීම
48	641	යටිරාවණ	
49	642	පිටියේගෙදර	වගාවන් දියුණු කිරීම කළ යුතුයි
50	643	වලල	
51	644	කැටකහල	
52	645	තල්කොටුව	

7.14 ප්‍රධාන බෝග වගාකරුවන් සංඛ්‍යාව:-

අනු අංකය	වසම් අංකය	ග්‍රාම නිලධාරි වසමේ නම	පළතුරු			එළවළු බෝග			ධාන්‍ය බෝග			සුළු අපනයන බෝග			වී වගාව			තේ වගාව		
			ඉඩම් ප්‍රමාණය (අක්කර)	හිමි කරුවන් ගණන	මුළු අක්කර ප්‍රමාණය	ඉඩම් ප්‍රමාණය (අක්කර)	හිමි කරුවන් ගණන	මුළු අක්කර ප්‍රමාණය	ඉඩම් ප්‍රමාණය (අක්කර)	හිමි කරුවන් ගණන	මුළු අක්කර ප්‍රමාණය	ඉඩම් ප්‍රමාණය (අක්කර)	හිමි කරුවන් ගණන	මුළු අක්කර ප්‍රමාණය	ඉඩම් ප්‍රමාණය (අක්කර)	හිමි කරුවන් ගණන	මුළු අක්කර ප්‍රමාණය	ඉඩම් ප්‍රමාණය (අක්කර)	හිමි කරුවන් ගණන	මුළු අක්කර ප්‍රමාණය
1	594	වත්තේගම																		
2	595	වත්තේගම උතුර													41	38	41	3	1	3
3	596	ගුනැම්බිල්ල																		
4	597	ඊරියගස්තැන්න																		
5	598	උඩුරාවණ																		
6	599	සුවක්ගහදෙණිය																		
7	600	දොරගමුව																		
8	601	මීගම්මන																		
9	602	වල්පලදෙණිය																		
10	603	මීගම්මන බටහිර																		
11	604	මීගමවත්ත	127		269															
12	605	කහල්ල																		
13	606	කළුගලවත්ත																		
14	607	ගාලෙවත්ත																		
15	608	නාවයාලකැන්න																		
16	609	පොල්ගොල්ල																		
17	610	බලනගල																		
18	611	උඩතලවින්න මඩිගේ																		
19	612	ගලදෙණිය																		
20	613	පල්ලෙතලවින්න																		
21	614	පල්ලෙතලවින්න ඉහළ																		
22	615	උඩතලවින්න																		
23	616	එගොඩගම																		
24	617	මිල්ලංග																		
25	618	මෙගොඩගම																		
26	619	මොළගොඩයාවත්ත	1	100	1															
27	620	යටවර																		
28	621	යටවර කන්දගම																		
29	622	ඉහළ යටවර																		
30	623	දිගහවතුර										264	150	260						
31	624	මහකුඹුර																		
32	625	අළුත්ගම																		
33	626	බෝගහකුඹුර																		
34	627	පරණගම																		
35	628	මුණමලේ																		
36	629	අඹකැන්න																		
37	630	කැන්දලියද්ද	1	10	15															
38	631	ගිරාකඩුව																		
39	632	මණ්දන්ඩාවෙළ																		
40	633	නාපාන																		
41	634	හාමින්දාගොඩ							49	64	49									
42	635	අබසිංගම	2.5	3	2.5															
43	636	ලීමගහදෙණිය																		
44	637	මඩවලමඩිගේ																		
45	638	ගුන්නැපාන මඩිගේ																		
46	639	පිහිල්ලදෙණිය																		
47	640	මඩවල																		
48	641	යටිරාවණ																		
49	642	පිටියේගෙදර																		
50	643	වලල																		
51	644	කැටකහල																		
52	645	නල්කොටුව																		

7.15 රජයට අයත් තේ ඉඩම් පිළිබඳ තොරතුරු:-

අනු අංකය	වසම් අංකය	ග්‍රාම නිලධාරි වසමේ නම	රාජ්‍ය වැවිලි සංස්ථාව සතු ඉඩම්		ජ.න.ව.ස.ම		වෙනත්	
			අක්කර ප්‍රමාණය	වාර්ෂික නිෂ්පාදනය කි.ග්‍රෑ	අක්කර ප්‍රමාණය	වාර්ෂික නිෂ්පාදනය කි.ග්‍රෑ	අක්කර ප්‍රමාණය	වාර්ෂික නිෂ්පාදනය කි.ග්‍රෑ
1	594	වත්තේගම						
2	595	වත්තේගම උතුර						
3	596	ගුනැම්බිල්ල						
4	597	ඊරියගස්තැන්න						
5	598	උඩුරාවණ						
6	599	පුවක්ගහදෙණිය						
7	600	දොරගමුව						
8	601	මීගම්මන						
9	602	වල්පලදෙණිය						
10	603	මීගම්මන බටහිර						
11	604	මීගමවත්ත						
12	605	කහල්ල						
13	606	කළුගලවත්ත						
14	607	ගාලෙවත්ත						
15	608	නවයාලතැන්න						
16	609	පොල්ගොල්ල						
17	610	බලනගල						
18	611	උඩතලවින්න මඩිගේ						
19	612	ගලදෙණිය						
20	613	පල්ලෙතලවින්න						
21	614	පල්ලෙතලවින්න ඉහළ						
22	615	උඩතලවින්න						
23	616	එගොඩගම						
24	617	මිල්ලංග						
25	618	මෙගොඩගම						
26	619	මොළගොඩයාවත්ත						
27	620	යටවර						
28	621	යටවර කන්දගම	60	30000				
29	622	ඉහළ යටවර						
30	623	දිගහවතුර						
31	624	මහකුඹුර						
32	625	අළුත්ගම						
33	626	බෝගහකුඹුර						
34	627	පරණගම						
35	628	මූණමලේ						
36	629	අඹතැන්න						
37	630	කැන්දලියද්ද						
38	631	ගිරාකඩුව						
39	632	මණ්දන්ඩාවෙළ						
40	633	නාපාන						
41	634	හාමින්දාගොඩ						
42	635	අබසිංගම						
43	636	ලීමගහදෙණිය						
44	637	මඩවලමඩිගේ						
45	638	ගුන්නැපාන මඩිගේ						
46	639	පිහිල්ලදෙණිය						
47	640	මඩවල						
48	641	යටිරාවණ						
49	642	පිටියේගෙදර						
50	643	වලල						
51	644	කැටකහල						
52	645	තල්කොටුව						
එකතුව			60	30000	0	0	0	0

7.16 පුද්ගලික අංශයට අයත් මහ පරිමාණ තේ වතු පිළිබඳ තොරතුරු:-

අනු අංකය	වසම් අංකය	ග්‍රාම නිලධාරි වසමේ නම	වතු සමාගමේ නම	අක්කර ප්‍රමාණය	වාර්ෂික නිෂ්පාදනය කි.ග්‍රෑ
1	594	වත්තේගම			
2	595	වත්තේගම උතුර			
3	596	ගුනැම්බිල්ල			
4	597	ඊරියගස්තැන්න			
5	598	උඩුරාවණ			
6	599	පුවක්ගහදෙණිය			
7	600	දොරගමුව			
8	601	මීගම්මන			
9	602	වල්පලදෙණිය			
10	603	මීගම්මන බටහිර			
11	604	මීගමවත්ත			
12	605	කහල්ල			
13	606	කළුගලවත්ත			
14	607	ගාලෙවත්ත			
15	608	නවයාලතැන්න			
16	609	පොල්ගොල්ල			
17	610	බලනගල			
18	611	උඩතලවින්න මඩිගේ			
19	612	ගලදෙණිය			
20	613	පල්ලෙතලවින්න			
21	614	පල්ලෙතලවින්න ඉහළ			
22	615	උඩතලවින්න			
23	616	එගොඩගම			
24	617	මිල්ලංග			
25	618	මෙගොඩගම			
26	619	මොළගොඩයාවත්ත			
27	620	යටවර			
28	621	යටවර කන්දගම	මීනාවත්ත	20	10000
29	622	ඉහළ යටවර			
30	623	දීගහවතුර			
31	624	මහකුඹුර			
32	625	අළුත්ගම			
33	626	බෝගහකුඹුර			
34	627	පරණගම			
35	628	මූණමලේ			
36	629	අඹතැන්න			
37	630	කැන්දලියද්ද			
38	631	ගිරාකඩුව			
39	632	මණ්දන්ඩාවෙළ			
40	633	නාපාන			
41	634	හාමින්දාගොඩ			
42	635	අබසිංගම			
43	636	ලීමගහදෙණිය			
44	637	මඩවලමඩිගේ			
45	638	ගුන්නෑපාන මඩිගේ			
46	639	පිහිල්ලදෙණිය			
47	640	මඩවල			
48	641	යටිරාවණ			
49	642	පිටියේගෙදර			
50	643	වලල			
51	644	කැටකහල			
52	645	තල්කොටුව			
එකතුව				20	10000

7.17 කුඩා තේ වතු පිළිබඳ තොරතුරු:-

අනු අංකය	වසම් අංකය	ග්‍රාම නිලධාරි වසමේ නම	අයිති කරුගේ නම හා ලිපිනය	බිම ප්‍රමාණය			වාර්ෂික නිෂ්පාදනය කි.ග්‍රෑ
				අක්කර	රූඩ්	පර්චස්	
1	596	ගුනැම්බිල්ල	ඩී.එම්.රත්නායක,3,ගුනැම්බිල්ල වත්ත,වත්තේගම	3	2		15000
2			පී.කේ.එන්.ශ්‍රිවිවර්ධන,77/28,විහාර පාර , මහරගම	23	2		70000
3			ඩී.එම්.එම්.සී.දිසානායක,81/1,ගුනැම් බිල්ල ,වත්තේගම		2	22	1500
4			ජී.ජී.එම්.යූ.එම්.සුස්රි,116,මඩවල බසාර්	9			30000
5			ඩී.එම්.එම්.ආර්.එල්.දිසානායක,68/4, ග්ලාස් ටවුන් , අංගම්මන,පන්විල		2		1800
6			එම්.එම්.එම්.ජී.දිසානායක,68/2,ග්ලාස් ටවුන් , අංගම්මන,පන්විල	1			3200
7			එච්.එම්.එන්.බී.හේරත්,101,මාතලේ පාර,වත්තේගම	1			3200
8			ඊ.ටී.දේවිකා ,92, ගුනැම්බිල්ල ,වත්තේගම		1	5	600
9	597	ඊරියගස්තැන්න	ආර්.කුමාරසිංහ,112/2,සෙනරත්ගම, කටුගස්තොට	4	2	25	9600
10			ඩී.එන්.දසනායක,තේවත්ත,ඊරියගස් තැන්න ,වාවින්න,වත්තේගම	3			15000
11			එම්.ආර්.එස්.උඩවත්ත,50/2,දෙවටග ම,මක්කානිගම		1	20	600
12			ඒ.ජී.ඩී.මානෙල්,17/35,ඊරියගස්තැන් න			30	500
13			අයි.එම්.ඒ.බංඩාර,25/12,ඊරියගස්තැ න්න		2	16	1600
14			යූ.කේ.ජී.ප්‍රේමවර්ධන ,50, දෙවටගම,මක්කානිගම	1	2	37	5000
15			ජී.ජී.ඒ.ඩඩ්.දසනායක, තේවත්ත, ,වාවින්න,වත්තේගම	4			15000
16			එච්.ඩී.එම්.එස්.කේ.දිසානායක,52/2/ ඒ,තේවත්ත, ,වාවින්න,වත්තේගම		3		3000
17			එම්.ආර්.එස්.සී.දමයන්ති ,50/2,දෙවටගම,මක්කානිගම		1	20	750
18			ආර්.පී.ගුණසේකර,155,පලුගස්දමන, පොලොන්නරුව	1	3	27	5250
19			ආර්.ජී.එස්.රණසිංහ.50/1,දෙවටගම, මක්කානිගම	2	3		7000
20			යූ.ජී.සෝමාවතී,25/39,ඊරියගස්තැන් න		2		1600
21			ටී.එම්.බිසෝමැණිකේ,25/33,ඊරියගස් තැන්න		2		1600
22			අයි.නන්දසිරි,16/1, සම්පත්,ඊරියගස්තැන්න	2	3	16	7000
23			ආර්.ජී.ගුණසිංහ,52,දෙවටගම,මක්කා නිගම	2	1	37	5000
24	620	යටවර	ටී.එම්.නන්දනී,56/2,පහළ යටවර, වත්තේගම			16	250
25			එච්.එම්.රත්නායක,56/2,පහළ යටවර, වත්තේගම	2	2		6000
26			එච්.එම්.නන්දාවතී කුමාරිහාමි,49/ඒ,පහළ යටවර, වත්තේගම	1			3000
27			එන්.එස්.කණිෂ්ක ශ්‍රිවිවර්ධන,114/3,පහළ යටවර, වත්තේගම	2		3	6750
28			ඩබ්.ජී.ලක්ෂ්මන් ඒකනායක, පහළ යටවර, වත්තේගම	8			38000
29			එච්.ඒ.ජානක,73/2,පහළ යටවර, වත්තේගම	1	2		4500
30			ඒ.එම්.බී.ඩබ්.අයි.පුංචිකුමාරිහාමි,44/1 ,මැදගම, යටවර		3		3500
31			ඊ.එම්.ඩී.ඩබ්.ඩී.කරුණාරත්න,35/ඒ, නුවරතැන්න පාර , වත්තේගම		1	10	650
32	621	යටවර කන්දගම	පී.කේ.ඒකනායක ,10/2, කුඩුගල පාර, වත්තේගම	6	2	20	19800
33			ඒ.ජී.එම්,හනන්,292/7,විද්‍යාල පාර, මඩවල බසාර්	8			36000
34			ඩී.ටී.ආර්.ජේ.අබෙසේකර	7			25200
35			පී.ඒ.අයි.දමයන්ති,38/බී,පැගිරිමානාව ,ඇල්කඩුව පාර , වත්තේගම		2		1200
36			කේ.කේ.රත්නායක ,38/බී,පැගිරිමානාව,ඇල්කඩුව පාර , වත්තේගම	1			2600
37			කේ.කේ.ආර්.ඩබ් කහටපිටිය,12/2/1,පැගිරිමානාව,වත් ත පාර , වත්තේගම		2	15	1200
38			අයි.ඩී.එස්.අල්විස්,12,ඇල්කඩුව පාර , වත්තේගම	1		20	2000
39			ජේ.කේ.ආර්.කේ.කුලකුංග,44,12 කණුව ,ඇල්කඩුව පාර , වත්තේගම		2		1200
40			එස්.ශ්‍රිවිවර්ධන,278,කොළඹ පාර , පිළිමතලාව	50			165000
41			ටී.එම්.එස්.තෙන්නකෝන්,5,පැගිරිමා නාව ජනපදය , වත්තේගම			15	350
42			එල්.කේ.ඉද්දමල්ගොඩ,8/4/5,හන්තා න නිවාස ක්‍රමය,මහනුවර	6	1	8	19800
43			ඒ.රාජකුමාර	2			6000
44	622	ඉහළ යටවර	එම්.ටී.ඒ.මුතාලිෆ් ,ඇල්කඩුව පාර , වත්තේගම	25	2		60000
45			අයි.ජී.සමිතලාල් ප්‍රියදර්ශන,ඉන්වෙස්ලි ජනපදය,ඉහළ යටවර,වත්තේගම		3		3600
46			එස්.සරෝජා,34/3,දේවරාජ වත්ත,ඇල්කඩුව පාර,වත්තේගම			37	900
47			එස්.මහේශ්වරි,34,දේවරාජ වත්ත,ඇල්කඩුව පාර,වත්තේගම			37	900
48			එස්.කරුපයියා,34,දේවරාජ වත්ත,ඇල්කඩුව පාර,වත්තේගම	1	2	13	4500
49			එස්.ගනේෂන්,දේවරාජ වත්ත,ඇල්කඩුව පාර,වත්තේගම	1		33	2000
50	623	දිගහවතුර	ඩී.එම්.සී. බංඩා,29,කුරුන්දෙනිය, අකුරණ	1			2600

7.18 තේ කර්මාන්ත ශාලා පිළිබඳ තොරතුරු:-

අනු අංකය	වසම් අංකය	ග්‍රාම නිලධාරි වසමේ නම	මහා පරිමාණයේ කර්මාන්ත ශාලා ගණන	මධ්‍යම පරිමාණයේ කර්මාන්ත ශාලා ගණන	කුඩා පරිමාණයේ කර්මාන්ත ශාලා ගණන	වාර්ෂික තේ කුඩු නිෂ්පාදනය කි.ග්‍රෑ
1	594	වත්තේගම				
2	595	වත්තේගම උතුර				
3	596	ගුනැම්බිල්ල				
4	597	ඊරියගස්තැන්න				
5	598	උඩුරාවණ				
6	599	පුවක්ගහදෙණිය				
7	600	දොරගමුව				
8	601	මීගම්මන				
9	602	වල්පලදෙණිය				
10	603	මීගම්මන බටහිර				
11	604	මීගමවත්ත				
12	605	කහල්ල				
13	606	කළුගලවත්ත				
14	607	ගාලෙවත්ත				
15	608	නවයාලතැන්න				
16	609	පොල්ගොල්ල				
17	610	බලනගල				
18	611	උඩතලවින්න මඩිගේ				
19	612	ගලදෙණිය				
20	613	පල්ලෙතලවින්න				
21	614	පල්ලෙතලවින්න ඉහළ				
22	615	උඩතලවින්න				
23	616	එගොඩගම				
24	617	මිල්ලංග				
25	618	මෙගොඩගම				
26	619	මොළගොඩයාවත්ත				
27	620	යටවර				
28	621	යටවර කන්දගම				
29	622	ඉහළ යටවර				
30	623	දීගහවතුර				
31	624	මහකුඹුර				
32	625	අළුත්ගම				
33	626	බෝගහකුඹුර				
34	627	පරණගම				
35	628	මුණමලේ				
36	629	අඹතැන්න				
37	630	කැන්දලියද්ද				
38	631	ගිරාකඩුව				
39	632	මණ්දන්ඩාවෙළ				
40	633	නාපාන				
41	634	හාමින්දාගොඩ				
42	635	අබසිංගම				
43	636	ලීමගහදෙණිය				
44	637	මඩවලමඩිගේ				
45	638	ගුන්නෑපාන මඩිගේ				
46	639	පිහිල්ලදෙණිය				
47	640	මඩවල				
48	641	යටිරාවණ				
49	642	පිටියේගෙදර				
50	643	වලල				
51	644	කැටකහල				
52	645	තල්කොටුව				
එකතුව			0	0	0	0

8 ගොවිජන සංවර්ධන තොරතුරු :-

8.1ප්‍රාදේශීය ලේකම් කොට්ඨාසයට අයත් සුළු වාරි මාර්ගපිළිබඳවිස්තර :-

අනු අංකය	වසම් අංකය	ග්‍රාම නිලධාරි වසමේ නම	ඇළ මාර්ගයේ නම	ඇළේ දිග මීටර්	අමුණේ නම	අමුණේ ධාරිතාවඅක්. අඩි	පෝෂිත අක්කර /රූඩ/පර්චස් ගණන	වර්තමාන තත්වය
1	594	වත්තේගම	දුං ඔය	800	දුං ඔය අමුණ		6	අක්‍රියයි
2	595	වත්තේගම	නාරංදණ්ඩ ඇළ	250	නාරංදණ්ඩ අමුණ	20	20	සාමාන්‍ය තත්වයේ පවතී
3	597	ඊරියගස්තැන්න	වාරි අමුණ ඇළ	1500	වාරි අමුණ	0	11.2	
4	601	මීගම්මන	අරඹේ කුඹුරේ යායේ ඇළ	65			3.5	ස්වාභාවික තත්වයේ පවතී
5	602	වල්පලදෙණිය	ඇලේ කුඹුරේ ඇළ	600	දොම්බාඋල්ල		5	ඇල දෙපස වල් වැදී ඇත
			පන්සල් කුඹුරේ ඇළ	300				
			ගල්මුල්ල ඇළ	500				
6	606	කළුගලවත්ත	කක්කුටුවාවල ඇළ	500				බැම්මක් වැටී අවහිර වී ඇත
7	607	ගාලෙවත්ත	කළුගලයාය ඇළ	750				බෝක්කුව අවහිර වී ජලය බැස නොයයි
8	608	නවයාලතැන්න	ලමවෙලේයාය ඇළ	200	කහල්ල අමුණ		8.3.20	සක්‍රියයි, පිළිසකර කළ යුතුයි
9	611	උඩතලවින්න මඩිගේ	මහකුඹුර ඇළ	350			7	ඇළ මාර්ගය ගොඩ වී ඇත
			බොරළු ඇළ	100			8	ඇළ මාර්ගය ගොඩ වී ඇත
			හේවාකන්තැන්න	175			7	ඇළ මාර්ගය ගොඩ වී ඇත
10	615	උඩතලවින්න	කිතුල්ගහ යාය ඇළ	300			6	ඇළ මාර්ගය කැඩී ගොස් ඇත
			ඔයදිග යාය ඇළ	350			9	
			තෙරහපුව යාය ඇළ	400			10	
			කැටකාල යායේ ඇළ	200			6	
11	616	එගොඩගම	හෙනගැහුවල යාය ඇළ	450	හාලියා ඇළ අමුණ		5	ඇළ මාර්ගය අබලන් වී ඇත
			හාලියා ඇළ	125				
			පැපොල යායේ ඇළ	200				
12	617	මිල්ලංග	බදුනිලේ යාය ඇළ					ඇළ මාර්ගය අළුත්වැඩියා කළ යුතුය
			දුනුමඩලාව යාය ඇළ					
			වරකාගහ යාය ඇළ					
			දික්කුඹුර යාය ඇළ					
13	620	යටවර	කයිකාවල ඇළ	950				
14	621	යටවර කන්දගම	කොස්ගොල්ල ඇළ	500				
			බඹරුගහමුල ඇළ	400				
			ගල්ගොඩහේන ඇළ	400				
15	622	ඉහළ යටවර	මඩවෙල් යාය ඇළ	300	ඊරියගහ අමුණ			ඇළ මාර්ගය අබලන් වී ඇත
			වේවැල්වෙල යාය ඇළ	150	මඩවෙල් යායේ අමුණ			ඇළ මාර්ගය අබලන් වී ඇත
			ගල්කැටිය ඇළ	100				ඇළ මාර්ගය අබලන් වී ඇත
16	623	දීගහවතුර	නෑල්ල ඇළ	200			12	
			ගොරොක්කගහ ඇළ	180				
17	624	මහකුඹුර	මහකුඹුර යාය ඇළ	600				
18	626	බෝගහකුඹුර	පල්ලේකුඹුර ඇළ	938	පල්ලේකුඹුර අමුණ		6	අක්‍රියයි
19	629	අඹතැන්න	බොල්ලේගොඩ යායේ ඇළ	1000			22	
20	630	කැන්දලියද්ද	කැන්දලියද්ද යාය ඇළ	500				ඇළ මාර්ගය බොහෝතැන්වලින් කැඩී බිඳී ඇත
21	632	මණ්දන්ඩාවෙළ	මණ්දන්ඩාවෙළ ඇළ	350				
			වියලේවෙල ඇළ	250				
22	633	නාපාන	උඩුගොඩ බණ්ඩාර ඇළ (පුහු අංග යායේ ඇළ)	200			12	
23	636	ලීමගහදෙණිය	ඕඩුකුඹුරු යායේ ඇළ	500	ඕඩුකුඹුරු යාය අමුණ		5	ඇළ ප්‍රතිසංස්කරණය කළ යුතුය
24	639	පිහිල්ලදෙණිය	ඌරාදෙනිය ඇළ	300				
25	640	මඩවල	නිතුල්බිස්ස ඇළ		නිතුල්බිස්ස අමුණ			රොන් මඩ පිරී ඇත.ජලය ලබා ගැනීමට අපහසුය
26	643	වලල	උඩුගොඩ බණ්ඩාර ඇළ (වළල වෙල් යාය)	150				
27	645	තල්කොටුව	උඩුගොඩ බණ්ඩාර ඇළ	400			18	

8.2 අතහැර දමා ඇති කුඹුරු ඉඩම් පිළිබඳ විස්තර :-

අනු අංකය	වසම් අංකය	ග්‍රාම නිලධාරි වසමේ නම	ප්‍රමාණය අක්කර	අතහැර දැමීමටහේතුව
1	594	වත්තේගම	2	සත්ව හානි
2	595	වත්තේගම උතුර		
3	596	ගුනැම්බිල්ල		
4	597	ඊරියගස්තැන්න		
5	598	උඩුරාවණ	25.5	ශ්‍රම හිගය,ජල හිගය
6	599	පුවක්ගහදෙණිය	5	ඇළ මාර්ග නොමැති වීම
7	600	දොරගමුව	2	හවුල් අයිතීන් හා ප්‍රමාණයෙන් කුඩා කොටස් ලෙස පැවතීම
8	601	මීගම්මන	4.5	වන සත්ව හානි, ජල හිගය
9	602	වල්පලදෙණිය	20	සත්ව හානි, ශ්‍රම හිගය , ජල හිගය
10	603	මීගම්මන බටහිර		
11	604	මීගමවත්ත	3	ඇළ මාර්ග නොමැති වීම හා අප ජලය ගලා ඒම
12	605			
13	606	කළුගලවත්ත	2	ඇළවේලි කැඩී යාම
14	607	ගාලෙවත්ත	2	ඇළවේල්ල සකස් කිරීම හා බෝක්කුව ඉවත් කිරීම
15	608	නවයාලතැන්න		
16	609	පොල්ගොල්ල		
17	610	බලනගල		
18	611	උඩතලවින්න මඩිගේ	17	සත්ව හානි, ශ්‍රම හිගය
19	612	ගලදෙණිය	3.75	නිවාස ඉදිකර ඇත.විශාල ගස් වැවී ඇත
20	613	පල්ලෙතලවින්න	2	ජල හිගය
21	614	පල්ලෙතලවින්න ඉහළ	1.25	සත්ව හානි, ශ්‍රම හිගය හා ජල හිගය
22	615	උඩතලවින්න	12	සත්ව හානි, ශ්‍රම හිගය ,ඇළ මාර්ග කැඩී යාම ,මූල්‍ය අපහසුතා
23	616	එගොඩගම	1.25	නිවාස සහ ලී මෝලක් තිබීම
24	617	මිල්ලංග	3.25	වන සත්ව හානි
25	618	මෙගොඩගම	5	සත්ව හානි හා ජල හිගය
26	619	මොළගොඩයාවත්ත	6	සත්ව හානි හා ජල හිගය
27	620	යටවර		
28	621	යටවර කන්දගම	3	සත්ව හානි හා ජල හිගය
29	622	ඉහළ යටවර	4	නිවාස ඉදිකර ඇත.
30	623	දීගහවතුර	6	සත්ව හානි
31	624	මහකුඹුර	3	සත්ව හානි, ශ්‍රම හිගය හා ජල හිගය
32	625	අළුත්ගම	5	ප්‍රදේශයේ පදිංචි වී නොසිටීම,ශ්‍රමිකයන්ගේ හිගකම,සත්ව හානි,ඇළ වේලි විනාශ වී කුඹුරු සෝදා යාම
33	626	බෝගහකුඹුර	3	සත්ව හානි, ශ්‍රම හිගය හා ජල හිගය
34	627	පරණගම	7	ජල හිගය
35	628	මුණමලේ	5.5	ජල හිගය
36	629	අඹතැන්න	14	ජල හිගය හා ඇළ මාර්ග නොමැති වීම
37	630	කැන්දලියද්ද	2	සත්ව හානි, ශ්‍රම හිගය හා ජල හිගය
38	631	ගිරාකඩුව	9.5	ජල හිගය
39	632	මණ්දන්ඩාවෙළ	5	සත්ව හානිය හා පිවිසුම් මාර්ග නොමැති වීම
40	633	නාපාන	1.75	
41	634	හාමින්දාගොඩ	0.92 (සී කාණ්ඩය)	යෝධ නිදිකුම්බා
42	635	අබසිංගම	1	සත්ව හානි, කම්කරු හිගය හා ජල හිගය
43	636	ලීමගහදෙණිය	1.25	සත්ව හානි, කම්කරු හිගය හා ජල හිගය
44	637	මඩවලමඩිගේ	1	ඇළ වේලි කැඩී යාම හා ජල හිගය
45	638	ගුන්නෑපාන මඩිගේ	2	ඉඩම් කුඩා කැබලි වලට බෙදී යාම හා වියදමට සරිලන අස්වැන්න නොලැබීම
46	639	පිහිල්ලදෙණිය	2	වන සත්ව හානිය
47	640	මඩවල	6	සත්ව හානි, කම්කරු හිගය හා ජල හිගය
48	641	යටිරාවණ	2	සත්ව හානි, හා ජල හිගය
49	642	පිටියේගෙදර	8.5	නිවෙස් ඉදිකර ඇත.ගස් වැවී ඇත
50	643	වලල	2.25	ජල හිගය
51	644	කැටකහල	1	ජල හිගය
52	645	තල්කොටුව	1	ජල හිගය

9 සත්ත්ව පාලන තොතුරු :-

9.1 සත්ත්ව පාලන සංඛ්‍යා දත්ත:-

අනු අංකය	වසම් අංකය	ග්‍රාම නිලධාරි වසමේ නම	ගොවිපොල සංඛ්‍යාව						වැඩි දියුණු කළ ප්‍රභේද				දේශීය ප්‍රභේද			
			කුකුළන් (මස් පිණිස)	කිකිළියන් (බිත්තර සඳහා)		ඌරන්	එළුවන්	කිරි ගවයන්	කිකිළියන් (බිත්තර සඳහා)	ඌරන්	එළුවන්	කිරි ගවයන්	කුකුළන් (මස් පිණිස)	කිකිළියන් (බිත්තර සඳහා)	එළුවන්	කිරි ගවයන්
			පෞද්ගලික	රජයේ	පෞද්ගලික	පෞද්ගලික	පෞද්ගලික	පෞද්ගලික								
1	594	වත්තේගම			3		5	1	25		10	3	5	30		
2	595	වත්තේගම උතුර	1		8		10	2	1000		30	16	5	20	4	
3	596	ගුනැම්බිල්ල	1		12		5	3	5000		16	10	7	50	4	
4	597	ඊරියගස්තැන්න	1		6		5	3	2000		15	10	5	40		
5	598	උඩුරාවණ			8		1	3	50			15	5	30	2	
6	599	පුවක්ගහදෙණිය			12			3	40			12	5	20		
7	600	දොරගමුව			14			6	100			16	6	40		
8	601	මීගම්මන			20		3	8	110	20	14	38	4	30	2	
9	602	වල්පලදෙණිය	1		18		5	2	100		16	10	3	40	4	
10	603	මීගම්මන බටහිර			16	1	3	5	80		10	30	5	60		
11	604	මීගමවත්ත			20		4	5	100		17	14	5	45		
12	605	කහල්ල			14		4	1	90		15	2	2	30		
13	606	කළුගලවත්ත			10		4	1	70			1	3	30	6	
14	607	ගාලෙවත්ත			4				30					10		
15	608	නවයාලතැන්න			10		2	1	70			4		20		
16	609	පොල්ගොල්ල			12		5	3	100		12	8		25		
17	610	බලනගල			14		2		90		10		2	30		
18	611	උඩතලවින්න මඩිගේ			62		20	2	100		108	10	10	400	22	
19	612	ගලදෙණිය			70		17	3	1000		180	8	12	350	20	
20	613	පල්ලෙතලවින්න			16		2	2	80			10	2	60	4	
21	614	පල්ලෙතලවින්න ඉහළ			14		2	3	80			10	4	50	2	
22	615	උඩතලවින්න			84		15	5	100		102	35	500		16	
23	616	එගොඩගම			16		4	2	80		10	10	60		6	
24	617	මිල්ලංග			9			2	60			8	70			
25	618	මෙගොඩගම			10		2	3	60		10	14	55		2	
26	619	මොළගොඩයාවත්ත			10		3	4	60		14	8	60			
27	620	යටවර	1		16		1	10	90	200	8	15	500			
28	621	යටවර කන්දගම			10		2	7	80		6	14	60			
29	622	ඉහළ යටවර			12		2	8	80		6	21	40			
30	623	දිගහවතුර			6			4	40			15	30			
31	624	මහකුඹුර			15			2	95			6	50			
32	625	අළුත්ගම			12			4	60			4	70			
33	626	බෝගහකුඹුර			11			1	80			6	60			
34	627	පරණගම			8		2	2	40		8	20	40		2	
35	628	මූණමලේ			9			2	60			10	40			
36	629	අඹතැන්න			12		2	4	60		10	16	60			
37	630	කැන්දලියද්ද			10		3	4	40		14	7	50		2	
38	631	ගිරාකඩුව			8		3	3	40		12	6	40		2	
39	632	මණ්දන්ඩාවෙළ			8		3	4	30		16	6	40		2	
40	633	නාපාන		1	10		6	4	800		18	16	50			
41	634	හාමින්දාගොඩ			8		3	2	40			4	40		11	
42	635	අබසිංගම			6		2	4	30			9	30		14	
43	636	ලීමගහදෙණිය	1		30		8	3	1000		48	16	100		16	
44	637	මඩවලමඩිගේ	1		42		25	5	1000		101	18	200		18	
45	638	ගුන්නැපාන මඩිගේ	1		40		22	5	500		90	16	100		16	
46	639	පිහිල්ලදෙණිය	1		45		8	4	1000		76	22	100		14	
47	640	මඩවල	1		98		20	5	800		105	20	400		10	
48	641	යටිරාවණ		1	16		5	2	100		28	15	50		4	
49	642	පිටියේගෙදර			20		8	5	150		32	20	100		6	
50	643	වලල			14		7	5	800		22	22	100		7	
51	644	කැටකහල			16		6	2	60			6	60		10	
52	645	කල්කොටුව			12		5	2	50			10	50		5	

9.2 එකතු කිරීමේ මධ්‍යස්ථාන:-

අනු අංකය	වසම් අංකය	ග්‍රාම නිලධාරි වසමේ නම	මධ්‍යස්ථානයේ නම	දුරකථන අංකය	2021 වර්ෂයේ එකතු කළ මුළු කිරි ප්‍රමාණය(ලීටර්)
1	595	වත්තේගම උතුර	සීමා සහිත පාතදුම්බර කිරි නිපදවන්නන්ගේ සමිතිය	812476371	ලීටර් 79016
2			සීමා සහිත කොත්මලේ කිරි නිපදවන්නන්ගේ සමිතිය	778384732	ලීටර් 111243

9.3 කිරි ආශ්‍රිත නිෂ්පාදන :-

අනු අංකය	වසම් අංකය	ග්‍රාම නිලධාරි වසමේ නම	මධ්‍යස්ථානයේ නම	අයිතිකරු	දුරකථන අංකය	නිෂ්පාදන වර්ගය	2020නිෂ්පාදනය කළ ප්‍රමාණය	වාර්ෂික ආදායම රු.
1	614	පල්ලෙතලව්න්න ඉහළ	රෝයල් අයිස්	රංගන හත්මද්දර ආරච්චි	771122178	යෝගට්	35000	900000
						අයිස් පැකට්	20000	
2	631	ගිරාකඩුව	30, ගිරාකඩුව,ජම්බුගහපිටිය	චමින්ද අදන්සූරිය	702775098	යෝගට් (හයිලන්ඩ්)	යෝගට් 150000	750000

9.4 කිරි ගව නිෂ්පාදන හා ඵලදායිතාවය:-

අනු අංකය	වසම් අංකය	ග්‍රාම නිලධාරි වසමේ නම	කිරි ගොවි පවුල්	කිරි ගවයන් ගණන	දෛනික මුළු නිෂ්පාදනය (ලීටර්)	වාර්ෂික මුළු නිෂ්පාදනය (ලීටර්)
1	594	වත්තේගම	1	3	10	3000
2	595	වත්තේගම උතුර	10	18	22	6400
3	596	ගුනැම්බිල්ල	1	3	20	7200
4	597	ඊරියගස්තැන්න	1	2		60000
5	598	උඩුරාවණ	1	4	10	850
6	599	පුවක්ගහදෙණිය	4	3	7	2555
7	600	දොරගමුව	8	15	40	12000
8	601	මීගම්මන	11	31	82	984
9	602	වල්පලදෙණිය	6	11	22	7920
10	603	මීගම්මන බටහිර	3	4	8	87600
11	604	මීගමවත්ත	6	11	70	2100
12	605	කහල්ල	1	2	21	60
13	608	නවයාලතැන්න	1	3	2	250
14	609	පොල්ගොල්ල	1	1		
15	610	බලනගල	1	2	3	1090
16	611	උඩතලවින්න මඩිගේ	2	14	45	13500
17	613	පල්ලෙතලවින්න	1	5	8	2880
18	614	පල්ලෙතලවින්න ඉහළ	2	7	12	4380
19	615	උඩතලවින්න	8	27	180	55800
20	616	එගොඩගම	4	16	20	7300
21	617	මිල්ලංග	2	6	52	4500
22	618	මෙගොඩගම	3	11	12	800
23	620	යටවර	10	13		
24	621	යටවර කන්දගම	12	14	12	
25	622	ඉහළ යටවර	6	11	50	1500
26	623	දීගහවතුර	2	3		
27	625	අළුත්ගම	2	2	18	4000
28	627	පරණගම	4	5	8	500
29	628	මුණමලේ	3	5	12	4400
30	629	අඹතැන්න	1	4	3	3000
31	630	කැන්දලියද්ද	6	9	25	300
32	631	ගිරාකඩුව	1	1	1.5	547.5
33	632	මණ්දන්ඩාවෙළ	3	8	18	6480
34	634	හාමින්දාගොඩ	2	5	10	4800
35	635	අබසිංගම	2	2		
36	636	ලීමගහදෙණිය	4	7	22	400
37	637	මඩවලමඩිගේ	15	65	33	12045
38	638	ගුන්නෑපාන මඩිගේ	4	12	42	15330
39	639	පිහිල්ලදෙණිය	10	12	80	12000
40	640	මඩවල	8	30	90	32400
41	641	යටිරාවණ	2	4	12	3800
42	642	පිටියේගෙදර	4	7	21	200-250
43	643	වලල	1	3	6	
44	644	කැටකහල	4	8	20	7200
45	645	තල්කොටුව	5	10	50	18250

9.5 මීගව පාලනය

අනු අංකය	වසම් අංකය	ග්‍රාම නිලධාරි වසමේ නම	කිරි ගොවි පවුල්	මී ගවයන් ගණන	දෛනික මුළු නිෂ්පාදනය (ලීටර්)	වාර්ෂික මුළු නිෂ්පාදනය (ලීටර්)
1	594	වත්තේගම		1		
2	598	උඩුරාවණ	1	1		
3	600	දොරගමුව	3	5		
4	602	වල්පලදෙණිය	4	4	10	3600
5	604	මීගමවත්ත	1	3		
6	615	උඩතලවින්න	1	2		
7	617	මිල්ලංග	1	2		
8	618	මෙගොඩගම		2	2	2
9	620	යටවර	1	1		
10	637	මඩවලමඩිගේ	1	1	2	730
11	640	මඩවල	2	4	12	4320
12	641	යටිරාවණ				
13	642	පිටියේගෙදර	4	7		200
14	643	වලල	1	2		
15	644	කැටකහල	2	4		
16	645	තල්කොටුව	1	1		

9.6 එළු පාලනය

අනු අංකය	වසම් අංකය	ග්‍රාම නිලධාරි වසමේ නම	එළු ගොවි පවුල් ගණන	එළුවන් ගණන	දෛනික මුළු නිෂ්පාදනය (ලීටර්)	වාර්ෂික මුළු නිෂ්පාදනය (ලීටර්)
1	594	වත්තේගම	2	10	5	750
2	595	වත්තේගම උතුර	3	25	25	3200
3	596	ගුනැම්බිල්ල	3	8		500
4	600	දොරගමුව	1	2		
5	601	මීගම්මන	1	6	4	48
6	603	මීගම්මන බටහිර	15	42	70	22550
7	604	මීගමවත්ත	1	4	60	710
8	605	කහල්ල	1	2		
9	609	පොල්ගොල්ල	1	5	2	
10	610	බලනගල				
11	611	උඩතලවින්න මඩිගේ	8	41	5	225
12	612	ගලදෙණිය	20	60	15	180
13	615	උඩතලවින්න	2	6		
14	620	යටවර	2	12		
15	621	යටවර කන්දගම	14	41		
16	622	ඉහළ යටවර	1		3	900
17	625	අළුත්ගම	2	11	15	3000
18	631	ගිරාකඩුව	3	8	2.5	912.5
19	632	මණ්දන්ඩාවෙළ	2	20		
20	634	හාමින්දාගොඩ	2	5		
21	635	අබසිංගම	3	10		
22	636	ලීමගහදෙණිය	1	3		
23	637	මඩවලමඩිගේ	20	135	100	30500
24	638	ගුන්නෑපාන මඩිගේ	14	34	18	6570
25	639	පිහිල්ලදෙණිය	15	65	45	14000
26	640	මඩවල	2	8	14	5040
27	643	වලල	1	2		
28	644	කැටකහල				
29	645	තල්කොටුව	1	3		

9.7 දෛනික බිත්තර නිෂ්පාදනය:-

අනු අංකය	වසම් අංකය	ග්‍රාම නිලධාරි වසමේ නම	බිත්තර නිෂ්පාදනය				මස් නිෂ්පාදනය			
			පවුල් හෝ ගොවිපල් සංඛ්‍යාව	කිකිළියන් ගණන	දෛනික බිත්තර නිෂ්පාදනය	වාර්ෂික බිත්තර නිෂ්පාදනය	පවුල් හෝ ගොවිපල් සංඛ්‍යාව	සතුන් ගණන	දෛනික මස් නිෂ්පාදනය (කි.ග්‍රෑ)	වාර්ෂික මස් නිෂ්පාදනය (කි.ග්‍රෑ)
1	594	වත්තේගම	6	20	11	19800				
2	595	වත්තේගම උතුර	8	70	70	19000				
3	596	ගුනැම්බිල්ල	10	75	50	15000	1	2000	2500	15000
4	597	ඊරියගස්තැන්න	16	220	45	17500				
5	598	උඩුරාවණ	11	800	150	1800				
6	599	පුවක්ගහදෙණිය	12	31	29					
7	600	දොරගමුව	7	110	70					
8	601	මීගම්මන	17	257	130	46800				
9	602	වල්පලදෙණිය					1	10000		10000
10	603	මීගම්මන බටහිර	15	42	70	22550				
11	604	මීගමවත්ත	12	160	150	2000				
12	605	කහල්ල	5	100	85	30600				
13	606	කළුගලවත්ත	13	120	1200	432000				
14	607	ගාලෙවත්ත	12	62	420	5040				
15	609	පොල්ගොල්ල	20	250	180					
16	611	උඩතලවින්න මඩිගේ					1	300	18	5800
17	612	ගලදෙණිය	48	700	320	3840				
18	613	පල්ලෙතලවින්න	4	16	18	4000				
19	614	පල්ලෙතලවින්න ඉහළ					1	1000	20	7300
20	615	උඩතලවින්න	28	290	180	50000	1	150	300	90000
21	617	මිල්ලංග	3	30	30	9000				
22	618	මෙගොඩගම		135	40					
23	619	මොළගොඩයාවත්ත	8	52	29	1044				
24	620	යටවර	4	52						
25	621	යටවර කන්දගම	41	319	140					
26	622	ඉහළ යටවර	3	40	40	1200				
27	623	දීගහවතුර	1	30	20	7000				
28	625	අළුත්ගම	14	90	80	15000				
29	626	බෝගහකුඹුර	6	70	60	2300				
30	627	පරණගම	3	20	10	200				
31	628	මුණමලේ	4	35	550	4900				
32	629	අඹතැන්න	1	25	15	5400				
33	630	කැන්දලියද්ද	4	19	12	144				
34	632	මණ්දන්ඩාවෙළ	2	40						
35	633	නාපාන	1	10						
36	634	හාමින්දාගොඩ	15	150	100	1200				
37	635	අබසිංගම	10	20	20					
38	636	ලීමගහදෙණිය	10	75	40	4800				
39	637	මඩවලමඩිගේ	135	1385	1200	440000	35	200	35	12167
40	638	ගුන්නැපාන මඩිගේ	120	760	280	10100	1	2600	600	219000
41	639	පිහිල්ලදෙණිය	52	420	310	40000				
42	640	මඩවල	4	100	100	1200	1	1200	200	2400
43	641	යටිරාවණ	5	50	35	420				
44	642	පිටියේගෙදර	4	21						අලුතින් ලබා දුන් කකිළි පැටවුන්
45	643	වලල	4	34						
46	645	තල්කොටුව	4	40	27	8500				

9.8 ඌරු පාලනය

අනු අංකය	වසම් අංකය	ග්‍රාම නිලධාරි වසමේ නම	පවුල් හෝ ගොවිපල් සංඛ්‍යාව	ඌරන් ගණන	දෛනික මස් නිෂ්පාදනය (කි.ග්‍රෑ.)	වාර්ෂික මස් නිෂ්පාදනය (කි.ග්‍රෑ.)
27	620	යටවර	1	250		

9.9 මීමැසි පාලනය

අනු අංකය	වසම් අංකය	ග්‍රාම නිලධාරි වසමේ නම	මී මැසි පාලනයේ යෙදෙන පවුල් සංඛ්‍යාව	ජනපද සංඛ්‍යාව	මාසික පැණි නිෂ්පාදනය (ලීටර්)	වාර්ෂික පැණි නිෂ්පාදනය (ලීටර්)
1	597	ඊරියගස්තැන්න	6	6	0	0
2	598	උඩුරාවණ	1	3		2
3	599	පුවක්ගහදෙණිය	2	3		3
4	600	දොරගමුව	17	10		
5	601	මීගම්මන	5	5		
6	603	මීගම්මන බටහිර	4	7		5
7	605	කහල්ල	1	1		
8	613	පල්ලෙතලවින්න	1	1		
9	615	උඩතලවින්න	2	3	3	15
10	620	යටවර	4	4	0	0
11	627	පරණගම	1	1		
12	643	වලල	1	12	ජනපද බෙදාහරින්නෙ කි	12
13	644	කැටකහල	3	6		

9.10 මිරිදිය ධීවර /සුරතල් මත්‍යස කර්මාන්තය :-

අනු අංකය	වසම් අංකය	ග්‍රාම නිලධාරි වසමේ නම	මිරිදිය ධීවර (පරිභෝජනය සඳහා)			සුරතල් මසුන්		
			මිරිදිය ධීවර පොකුණු සංඛ්‍යාව	නිරතවන පවුල් සංඛ්‍යාව	වාර්ෂික මත්ස්‍ය නිෂ්පාදනය කි.ග්‍රෑ	පොකුණු සංඛ්‍යාව	නිරතවන පවුල් සංඛ්‍යාව	වාර්ෂික ආදායම රු.
1	595	වත්තේගම උතුර	0	0	0	18	3	6800
2	600	දොරගමුව				4	2	
3	605	කහල්ල				2	2	40000
4	608	නවයාලතැන්න				15	1	80000
5	610	බලනගල	0				1	සුළු වශයෙන්
6	614	පල්ලෙතලවින්න ඉහළ	1	5	මෙම වසරේ ආරම්භ කර ඇත			
7	615	උඩතලවින්න				19	5	400000
8	618	මෙගොඩගම	1	1	2000	1	1	7500
9	625	අළුත්ගම	0			18	3	275,000.00
10	627	පරණගම	0	0	0	7	1	3000
11	631	ගිරාකඩුව	0	0	0	7	1	200000
12	632	මණ්දන්ඩාවෙළ	1	1	30	0		

9.11 සත්ත්ව පාලනය සම්බන්ධ ගැටළු:-

අනු අංකය	වසම් අංකය	ග්‍රාම නිලධාරි වසමේ නම	සත්ත්ව පාලනය සම්බන්ධ ගැටළු:-
1	594	වත්තේගම	
2	595	වත්තේගම උතුර	සතුන්ට අවශ්‍ය ආහාර ලබා ගැනිමේ අපහසුව
3	596	ගුනැම්බිල්ල	
4	597	ඊරියගස්තැන්න	සතුන්ට අවශ්‍ය ආහාර ලබා ගැනිමේ අපහසුව
5	598	උඩුරාවණ	
6	599	පුවක්ගහදෙණිය	
7	600	දොරගමුව	
8	601	මීගම්මන	
9	602	වල්පලදෙණිය	
10	603	මීගම්මන බටහිර	සත්ව රෝග
11	604	මීගමවත්ත	
12	605	කහල්ල	ඉඩම් හිගකම.මූලික ධනය හිගකම.
13	606	කළුගලවත්ත	
14	607	ගාලෙවත්ත	
15	608	නවයාලතැන්න	
16	609	පොල්ගොල්ල	ගොවින්ගේ උනන්දුවක් නොමැති වීම
17	610	බලනගල	ඉඩම් හිගකම
18	611	උඩතලවින්න මඩිගේ	
19	612	ගලදෙණිය	
20	613	පල්ලෙතලවින්න	
21	614	පල්ලෙතලවින්න ඉහළ	
22	615	උඩතලවින්න	
23	616	එගොඩගම	
24	617	මිල්ලංග	කිරි අලෙවි කිරීමේ ගැටළුව
25	618	මෙගොඩගම	
26	619	මොළගොඩයාවත්ත	
27	620	යටවර	
28	621	යටවර කන්දගම	
29	622	ඉහළ යටවර	
30	623	දීගහවතුර	
31	624	මහකුඹුර	
32	625	අළුත්ගම	
33	626	බෝගහකුඹුර	
34	627	පරණගම	
35	628	මුණමලේ	
36	629	අඹතැන්න	
37	630	කැන්දලියද්ද	වන සත්ව හානි (මුගටියන්/ කළුවැද්දන්)
38	631	ගිරාකඩුව	
39	632	මණ්දන්ඩාවෙළ	ශ්‍රමය හිග වීම, නිරත වීමට ඇති අකමැත්ත
40	633	නාපාන	
41	634	හාමින්දාගොඩ	
42	635	අබසිංගම	
43	636	ලීමගහදෙණිය	ගව ගාල් සකස් කිරීමට මූල්‍ය අපහසුතා පැවතීම,සත්ව ආහාර සපයා ගැනීමේ දුෂ්කරතා,සතුන්ට විවිධ රෝග වැළඳීම
44	637	මඩවලමඩිගේ	
45	638	ගුන්නෑපාන මඩිගේ	
46	639	පිහිල්ලදෙණිය	
47	640	මඩවල	ගව ගාල් සකස් කිරීමට මූල්‍ය අපහසුතා පැවතීම,සත්ව ආහාර සපයා ගැනීමේ දුෂ්කරතා,සතුන්ට විවිධ රෝග වැළඳීම
48	641	යටිරාවණ	
49	642	පිටියේගෙදර	
50	643	වලල	
51	644	කැටකහල	
52	645	තල්කොටුව	සතුන්ට අවශ්‍ය ආහාර ලබා ගැනිමේ අපහසුව හා ඉඩකඩ සීමිත වීම

9.12 ශාක්‍යතාවයන් හා විභවතාවයන්:-

අනු අංකය	වසම් අංකය	ග්‍රාම නිලධාරි වසමේ නම	ශාක්‍යතාවයන්	විභවතාවයන්
1	594	වත්තේගම		
2	595	වත්තේගම උතුර	ඉහළ වෙළඳපොළ මිල පැවතීම	විශාල ප්‍රමාණයේ ඉඩම් නොමැති වීම
3	596	ගුනැම්බිල්ල		
4	597	ඊරියගස්තැන්න		
5	598	උඩුරාවණ		
6	599	පුවක්ගහදෙණිය		
7	600	දොරගමුව		
8	601	මීගම්මන		
9	602	වල්පලදෙණිය		
10	603	මීගම්මන බටහිර		
11	604	මීගමවත්ත		
12	605	කහල්ල	සත්ව පාලනයට කැමති පිරිසක් සිටීම	
13	606	කළුගලවත්ත		
14	607	ගාලෙවත්ත		
15	608	නවයාලතැන්න		
16	609	පොල්ගොල්ල	ගොවිපළවල් ඉදි කිරීම සඳහා ඉඩම් ප්‍රමාණවත් නොවීම	ගොවීන්ගේ උනන්දුව අඩු වීම
17	610	බලනගල	සත්ව පාලනය සඳහා යොමු වීම	ඉහළ වෙළඳපොළ මිල පැවතීම
18	611	උඩතලවින්න මඩිගේ		
19	612	ගලදෙණිය		
20	613	පල්ලෙතලවින්න		
21	614	පල්ලෙතලවින්න ඉහළ		
22	615	උඩතලවින්න		
23	616	එගොඩගම		
24	617	මිල්ලංග	වෙළඳපොල මිල යහපත් වීම	ඉඩම් හිගකම
25	618	මෙගොඩගම		
26	619	මොළගොඩයාවත්ත		
27	620	යටවර		
28	621	යටවර කන්දගම		
29	622	ඉහළ යටවර		
30	623	දීගහවතුර		
31	624	මහකුඹුර		
32	625	අළුත්ගම		
33	626	බෝගහකුඹුර		
34	627	පරණගම		
35	628	මුණමලේ		
36	629	අඹතැන්න		
37	630	කැන්දලියද්ද	සත්ව පාලන කටයුතු සඳහා ඉඩකඩ අවශ්‍යතරම් තිබීම/ ආහාර සපයා ගැනීමට ප්‍රමාණවත් පහසුකම් පැවතීම	
38	631	ගිරාකඩුව		
39	632	මණ්දන්ඩාවෙළ		විශාල ප්‍රමාණයේ ඉඩම් නොමැති වීම
40	633	නාපාන		
41	634	හාමින්දාගොඩ		
42	635	අබසිංගම		
43	636	ලීමගහදෙණිය	ඉහළ වෙළඳපොළ මිල පැවතීම	විශාල ප්‍රමාණයේ ඉඩම් නොමැති වීම
44	637	මඩවලමඩිගේ		
45	638	ගුන්නෑපාන මඩිගේ		
46	639	පිහිල්ලදෙණිය		
47	640	මඩවල	ගොවිපළවල් ඉදි කිරීම සඳහා ඉඩම් ප්‍රමාණවත් නොවීම	ගවගාල් සඳහා ආධාර අවශ්‍ය වීම
48	641	යටිරාවණ		
49	642	පිටියේගෙදර		
50	643	වලල		
51	644	කැටකහල		
52	645	තල්කොටුව		

9.13 ප්‍රවර්ධනය කෙරෙන යෝජනා:-

අනු අංකය	වසම් අංකය	ග්‍රාම නිලධාරි වසමේ නම	ප්‍රවර්ධනය කෙරෙන යෝජනා:-
1	594	වත්තේගම	
2	595	වත්තේගම උතුර	නොමිලයේ සතුන් හා උපකරණ ද්‍රව්‍ය ලබා දීම
3	596	ගුනැම්බිල්ල	
4	597	ඊරියගස්තැන්න	ගොවීන් උනන්දු කිරීම හා ණය යෝජනා ක්‍රම හඳුන්වා දීම
5	598	උඩුරාවණ	
6	599	පුවක්ගහදෙණිය	
7	600	දොරගමුව	
8	601	මීගම්මන	
9	602	වල්පලදෙණිය	
10	603	මීගම්මන බටහිර	නොමිලයේ සතුන් හා උපකරණ ලබා දීම
11	604	මීගමවත්ත	
12	605	කහල්ල	ණය පහසුකම් සහ උපකරණ ලබාදීම
13	606	කළුගලවත්ත	
14	607	ගාලෙවත්ත	
15	608	නවයාලතැන්න	
16	609	පොල්ගොල්ල	ගොවීන් උනන්දු කිරීම හා ණය යෝජනා ක්‍රම හඳුන්වා දීම
17	610	බලනගල	දෙමුහුන් කළ සතුන් හා උපකරණ ලබා දීම
18	611	උඩතලවින්න මඩිගේ	
19	612	ගලදෙණිය	
20	613	පල්ලෙතලවින්න	නොමිලයේ සතුන් හා උපකරණ ලබා දීම
21	614	පල්ලෙතලවින්න ඉහළ	
22	615	උඩතලවින්න	
23	616	එගොඩගම	
24	617	මිල්ලංග	ආදර්ශ කිරිගොවි පවුල් ඇති කිරීම
25	618	මෙගොඩගම	
26	619	මොළගොඩයාවත්ත	
27	620	යටවර	
28	621	යටවර කන්දගම	
29	622	ඉහළ යටවර	
30	623	දීගහවතුර	
31	624	මහකුඹුර	
32	625	අළුත්ගම	
33	626	බෝගහකුඹුර	
34	627	පරණගම	
35	628	මුණමලේ	
36	629	අඹතැන්න	
37	630	කැන්දලියද්ද	දියුණු ප්‍රභේද හඳුන්වාදීම
38	631	ගිරාකඩුව	
39	632	මණ්දන්ඩාවෙළ	ගොවීන් උනන්දු කිරීම හා ණය යෝජනා ක්‍රම හඳුන්වා දීම
40	633	නාපාන	
41	634	හාමින්දාගොඩ	
42	635	අබසිංගම	
43	636	ලීමගහදෙණිය	නොමිලයේ සතුන් හා උපකරණ ලබා දීම
44	637	මඩවලමඩිගේ	
45	638	ගුන්නෑපාන මඩිගේ	
46	639	පිහිල්ලදෙණිය	
47	640	මඩවල	
48	641	යටිරාවණ	
49	642	පිටියේගෙදර	
50	643	වලල	
51	644	කැටකහල	
52	645	තල්කොටුව	

10. කර්මාන්ත පිළිබඳ තොරතුරු :-

10.1 ඇගළුම් කර්මාන්තශාලා:-

අනු අංකය	වසම් අංකය	ග්‍රාම නිලධාරි වසමේ නම	නම හා ලිපිනය	නිෂ්පාදන ඇගළුම් වර්ගය	සේවක සංඛ්‍යාව	දුරකථන අංක
1	594	වත්තේගම	හිමායා ගාමන්ට් පුද්.සමාගම,15/ඒ,පල්ලේපහුර,වත්	කාන්තා ඇඳුම්	3	812470756
			නීඩස් අයි ගාමන්ට් පුද්.සමාගම,තරුණ බෞද්ධ සංගම් ශාලාව,නො.75 ,වත්තේගම	කමිස	60	
			ටියුලිප් ක්ලෝතින් පුද්.සමාගම,නො.75 ,නුවර පාර ,වත්තේගම	කමිස	20	814951631
2	595	වත්තේගම උතුර	ඇපරල් ගාර්මන්ට් , උඩුගොඩ පටුමග, වත්තේගම	නිමි ඇඳුම්	45	
3	597	ඊරියගස්තැන්න	එන්.ජී.ජයලත් සමරවීර ,143/සී,රෝයල් කින්ඩම්,වත්තේගම	නිමි ඇඳුම්	4	777447512
4	599	පුවක්ගහදෙණිය	ජී.ජී.නයනා කුමාරි රණසිංහ, 19/ඒ,පින්නලන්ද පාර,උඩුරාවණ, වත්තේගම	ටීෂර්ට්, බොටම්,ක්‍රීඩා ඇඳුම්,	6	768338505
5	600	දොරගමුව	එම්.බී.එස්.එම්.උපතිස්ස,71/බී/1,දොරගමුව	බලවුස්	4	772000086
6	603	මීගම්මන බටහිර	ප්‍රමොද් බුද්ධික	ටී ෂර්ට් මුද්‍රණය	2	718133543
7	604	මීගමවත්ත	0			
8	608	නවයාලකැන්න	එම්. ක්ලෝතින්,371/1/1,මඩවල පාර,කටුගස්තොට	නිමි ඇඳුම්	11	812500626
			ට්‍රේඩ් මාර්කටින්,මඩවල පාර,කටුගස්තොට	නිමි ඇඳුම්	325	
9	609	පොල්ගොල්ල	නෝබෙස් ස්පෝට්ස් වෙයා, ගංගා මාවත,පොල්ගොල්ල	එම්බොයිඩර්	13	773571410
			විනෝ ෆැෂන් ,03, ගංගා මාවත,පොල්ගොල්ල	ප්‍රින්ටින්	51	812497888
			ඒ ඇන්ඩ් එස් ,7 ඩී 3,දොරගමුව පාර ,පොල්ගොල්ල	ප්‍රින්ටින්	3	812064362
			ජේෂකර්ම ආයතනය , මැදරට පෙහෙකම් පියස ,පොල්ගොල්ල	ඇගළුම්	10	
10	610	බලනගල	නිර්මා ෂාමිලා	ළමා ඇඳුම්	20	718133228
11	614	පල්ලෙකලවින්න ඉහළ	පෙන්ගුයින් ස්පෝර්ට් වෙයා	අපනයන ඇඳුම්, ක්‍රීඩා ඇඳුම්	1500 ට වැඩි	
12	620	යටවර	එන්.එස්.ඇපරල්,පහල යටවර,වත්තේගම	0	0	715252030
13	622	ඉහළ යටවර	නීඩල් ප්ලස්	නිමි ඇඳුම්	30	812476633
14	629	අඹතැන්න	විජිත ගාමන්ට්,26 ඒ, මාතලේ පාර, අඹතැන්න	ජර්සි මැසීම	10	
15	631	ගිරාකඩුව	යූ.එස්.ගාමන්ට් ප්‍රයිවට් ලිමිටඩ්,කුඩුගල පාර,ජම්බුගහපිටිය	Mens boxer shorts	15	76366700
16	636	ලීමගහදෙණිය	එල්.එන්.ක්ලෝදින් ,45/1,නාපාන,මැණික්හින්න	පිරිමි ඇඳුම්	12	770085584
			සදරු ඇපරල්- 25/1,නාපාන,මැණික්හින්න	නිල ඇඳුම්,ටී ෂර්ට්	17	786386189
17	637	මඩවලමඩිගේ	එක්පෙලි ගාමන්ට් ,233/6/1,ගල්ගෙදර පාර , මඩවල	කමිස	45	812475576
			පර්ල් ගාමන්ට්,220, ගල්ගෙදර පාර , මඩවල	කමිස	30	777755662
			එච්.ආර්.එස්.ගාමන්ට්,233/7,ගල්ගෙදර පාර , මඩවල	කමිස	35	724273525
			අයි.එල්.ෆැෂන්,මහජන බැංකුව අසල , මඩවල	කමිස	22	756854717
			ට්‍රයිසට් ගාමන්ට්,220/9,ගල්ගෙදර පාර , මඩවල	කමිස	8	772311564
			එක්පේළි ගාමන්ට්,233/6/1,ගල්ගෙදර පාර,මඩවල	කමිස	45	812475576
			වෙස්ට් වින් ගාමන්ට් ,220/8,ගල්ගෙදර පාර , මඩවල	කමිස	30	777665161
18	639	පිහිල්ලදෙණිය	ඩිසයින් ඉන්ඩස්ට්‍රිස් , 51/6,නුවර පාර ,මඩවල කඩවීදිය	කමිස	25	812475625
			නොලන් ලංකා පුද්.සමාගම ,20/1,සිරිමල්වත්ත පාර ,මඩවල කඩවීදිය	බයික් ජැකට්	8	773801312
19	640	මඩවල	FNA Industry,35/2 ඒ,මඩවල	ටී ෂර්ට්, බොටම්	144	812475258
20			සන් රයිස් ගාමන්ට්	යට ඇඳුම්,ටී ෂර්ට්	20	
21	641	යටිරාවණ	නීඩල් අයි ගාමන්ට්	ළමා ඇඳුම්	7	772493350
22	642	පිටියේගෙදර	සුනිල් පලිපාන ,55 ,පිටියේගෙදර ,වත්තේගම	කුඩා පරිමාණ ලෙස සියළුම ඇගළුම්	4	812470838

10.2 තේ පොල් රබර් කර්මාන්තශාලා :-

අනු අංකය	වසම් අංකය	ග්‍රාම නිලධාරි වසමේ නම	කර්මාන්තයේ ස්වභාවය	නම හා ලිපිනය	සේවක සංඛ්‍යාව	දුරකථන අංක
1	594	වත්තේගම				
2	595	වත්තේගම උතුර	0			
3	596	ගුනැම්බිල්ල	0			
4	597	ඊරියගස්තැන්න	0			
5	598	උඩුරාවණ				
6	599	පුවක්ගහදෙණිය				
7	600	දොරගමුව				
8	601	මීගම්මන	0			
9	602	වල්පලදෙණිය				
10	603	මීගම්මන බටහිර	0			
11	604	මීගමවත්ත				
12	605	කහල්ල				
13	606	කළුගලවත්ත	0			
14	607	ගාලෙවත්ත	0			
15	608	නවයාලතැන්න				
16	609	පොල්ගොල්ල	0			
17	610	බලනගල	0			
18	611	උඩතලවින්න මඩිගේ	0			
19	612	ගලදෙණිය	0			
20	613	පල්ලෙතලවින්න	0			
21	614	පල්ලෙතලවින්න ඉහළ	0			
22	615	උඩතලවින්න				
23	616	එගොඩගම	0			
24	617	මිල්ලංග	0			
25	618	මෙගොඩගම	0			
26	619	මොළගොඩ යාවත්ත	0			
27	620	යටවර	0	0	0	0
28	621	යටවර කන්දගම	0	0	0	0
29	622	ඉහළ යටවර	0			
30	623	දීගහවතුර				
31	624	මහකුඹුර				
32	625	අළුත්ගම	0			
33	626	බෝගහකුඹුර				
34	627	පරණගම	0			
35	628	මුණමලේ	0			
36	629	අඹතැන්න	0			
37	630	කැන්දලියද්ද	0			
38	631	ගිරාකඩුව	0			
39	632	මණ්දන්ඩාවෙළ	0			
40	633	නාපාන	0			
41	634	හාමින්දාගොඩ	0			
42	635	අබහිංගම	0			
43	636	ලීමගහදෙණිය				
44	637	මඩවලමඩිගේ	0			
45	638	ගුන්නෑපාන මඩිගේ	0			
46	639	පිහිල්ලදෙණිය				
47	640	මඩවල				
48	641	යටිරාවණ				
49	642	පිටියේගෙදර				
50	643	වලල				
51	644	කැටකහල	0			
52	645	තල්කොටුව	0			

10.3 ඛණිජ සම්පත් ආශ්‍රිත කර්මාන්තශාලා:-

අනු අංකය	වසම් අංකය	ග්‍රාම නිලධාරි වසමේ නම	ඛණිජ සම්පත	නම හා ලිපිනය	නිෂ්පාදන වර්ගය	සේවක සංඛ්‍යාව	දුරකථන අංක
1	610	බලනගල	මැණික්	චිත්‍රලතා රාජගුරු,අංක 64,බලනගල පාර	මැණික් ගල් කැපීම	10	713632566
2	618	මෙගොඩගම	පස්	පවුල් වශයෙන්	ගඩොල්	300	

10.4 කුඩා කර්මාන්තශාලා:-

අනු අංකය	වසම් අංකය	ග්‍රාම නිලධාරි වසමේ නම	නම හා ලිපිනය	නිෂ්පාදන වර්ගය	සේවක සංඛ්‍යාව	දුරකථන අංක
1	603	මීගම්මන බටහිර	ලෝටස් ග්‍රීන්	දොර ජනෙල්	19	812062662
2	608	නවයාලතැන්න	එස්.වෑකඩපල,185/14,මඩවල පාර,කටුගස්තොට	සමරුඵලක	2	
3	609	පොල්ගොල්ල	මංජුලා දමයන්ති බෙලිගොල්ල ,	සම් භාණ්ඩ (පාවහන්)	4	779018787
4	612	ගලදෙණිය	එම්.එච්.එම්.අර්ෂාඩ්	ඇලුමිනියම් ආශ්‍රිත නිෂ්පාදන	3	812493520
			එම්.එච්.එම්.රිසාන්	රබර් පාවහන්	5	752245938
5	613	පල්ලෙතලවින්න	කුමාරි	ඇඟළුම්	6	
6	615	උඩතලවින්න	කේ.බී.එස්. කුමාරසිරි	හදබිම නිෂ්පාදන	3	718000993
7	621	යටවර කන්දගම	බaa ක්සයිඩ් පුද්.සමාගම - ඇල්කඩුව පාර - වත්තේගම	බෝතල් කළ පානීය ජලය	20	719097220
8	623	දීගහවතුර	කොන්ක්‍රිට් වර්ක්ස්, දොරගමුව	කොන්ක්‍රිට් නිෂ්පාදන	5	
9	626	බෝගහකුඹුර	පේෂකර්ම මධ්‍යස්ථානය - අළුත්ගම	සාරි	2	717520646
10	630	කැන්දලියද්ද	කේ.ඒ.ඩී.නාලක පිරිස්,6,මොරගස්කොටුව,ජම්බුගහපිටිය	ලී මෝල	4	779612414
11	634	හාමින්දාගොඩ	කුන්ඩසාල සමූපකාර ආයතනය, නාපාන,ගුන්නෑපාන	වී ඇඹරීම	3	
12	638	ගුන්නෑපාන මඩිගේ	හයිරා ෆාම් පුද්ගලික ආයතනය,පල්ලිය පාර,මඩවල	කුකුල් මස්	35	712355120
13	639	පිහිල්ලදෙණිය	කේ.එම්.රෂිඩීන්,42/2,සිරිමල්වත්ත පාර, මඩවල කඩවීදිය	උළුවහු ,ජනෙල්	1	779027713
			එම්.ආර්.එම්.රිල්වාන්,45/1,ඌරාදෙණිය,ගුන්නෑපාන	බයිසිකල් අලුත්වැඩියාව	1	766134334
			එෆ්.මින්හා,45/1,ඌරාදෙණිය,ගුන්නෑපාන	නිමි ඇඳුම්	1	7661334334
			එම්.එම්.කයාස්,26/ඒ,සිරිමල්වත්ත පාර,මඩවල	ලී බඩු	1	773864447
			එම්.බී.ජේ.එම්.ෂියාම,37/බී,පිහිල්ලදෙණිය,මඩවල කඩවීදිය	නිමි ඇඳුම්	3	773760458
			ආර්.එම්.රිස්වාන්,25/2,නූගදෙණිය,ගුන්නෑපාන	පාවහන්	1	776960329
			ඒ.ආර්.එම්.ආෆ්රිඩි,20/1/ඒ,ඌරාදෙණිය,ගුන්නෑපාන	වැල්ඩින් නිෂ්පාදන	1	777189632
			එස්.හුසෙයින්,42/2,සිරිමල්වත්ත පාර,මඩවල කඩවීදිය	අබායා	1	770029011
			එම්.සබීර්,13/5/1,පිහිල්ලදෙණිය,මඩවල කඩවීදිය	වැල්ඩින් නිෂ්පාදන	1	775882448
			එම්.ෆ්.එම්.ෆාහිර්,5/1,පිහිල්ලදෙණිය,මඩවල කඩවීදිය	පාවහන්	1	776353453
			එන්.පී.එම්.ඉක්රාම්,5/1ඒ,පිහිල්ලදෙණිය,මඩවල කඩවීදිය	පාවහන්	3	774160136
			එස්.එම්.ෆයිරූස්,46/ඒ,නූගදෙණිය,ගුන්නෑපාන	පාවහන්	1	776711555
			එම්.මිරිහාන්,21/4,නූගදෙණිය,ගුන්නෑපාන	පාවහන්	1	771231556
			එම්.එෆ්.එස්.සුල්ෆිකා,32/ඩී,පිහිල්ලදෙණිය,මඩවල කඩවීදිය	නිමි ඇඳුම්	1	769402692
			එම්.ජේ.ඒ.තස්රින්,8/3,පිහිල්ලදෙණිය,මඩවල කඩවීදිය	පාවහන්	1	779309430
			එන්.පී.එම්.සර්ෆාන්,1/8,පිහිල්ලදෙණිය,මඩවල කඩවීදිය	පාවහන්	1	779195205
			බී.එෆ්.රිහානා,37/1,පිහිල්ලදෙණිය,මඩවල කඩවීදිය	විලි ජේස්ට්,උම්බල කඩ සම්බල්	1	779033597
			ඒ.හකීමා,31/3/ඒ,ඌරාදෙණිය,ගුන්නෑපාන	පොප්කොන්	1	779092585
14	640	මඩවල	ගාමිණී ප්‍රේමසිංහ	පිත්තල භාණ්ඩ	8	776009024
15	643	වලල	එස් කල්දේරා , 21/සී,වානේ කටුව ,වළල, මැණික්හින්න	ඇලුමිනියම් නිෂ්පාදන	2	703529594
16	645	තල්කොටුව	රඹකැන් බේකරිය , වළල , මැණික්හින්න	බේකරි නිෂ්පාදන	12	

10.5 මහා පරිමාණ කර්මාන්ත ශාලා (සේවක සංඛ්‍යාව 100 ට වැඩි):-

අනු අංකය	වසම් අංකය	ග්‍රාම නිලධාරි වසමේ නම	නම හා ලිපිනය	දුරකථන අංක	නිෂ්පාදන වර්ගය	වාර්ෂික නිෂ්පාදනය (ඒකක)	සේවක සංඛ්‍යාව	වෙළඳ පොළ	
								දේශීය	විදේශීය
1	595	වත්තේගම උතුර	සූර්යා ගිනිපෙට්ටි,උඩුගොඩ පාර , වත්තේගම	814473550	ගිනි පෙට්ටි	බණ්ඩල 50,000	170	✓	
2	614	පල්ලෙතලවින්න ඉහළ	පෙන්ගුයින් ස්පෝර්ට් වෙයා		අපනයන ඇඳුම්, ක්‍රීඩා ඇඳුම්		1500		✓

10.6 මධ්‍යම හා සුළු පරිමාණ කර්මාන්ත ශාලා(සේවක සංඛ්‍යාව1-99 දක්වා):-

අනු අංකය	වසම් අංකය	ග්‍රාම නිලධාරි වසමේ නම	නම හා ලිපිනය	දුරකථන අංක	නිෂ්පාදන වර්ගය	වාර්ෂික නිෂ්පාදනය (ඒකක)	සේවක සංඛ්‍යාව	වෙළඳ පොළ	
								දේශීය	විදේශීය
1	594	වත්තේගම	නුවර පාර,වත්තේගම		ඇගළුම්	35000-75000	55	✓	
2	595	වත්තේගම උතුර	45,අටලහගොඩ පාර, වත්තේගම	771012227	බයිට්	බෝතල් 23500	15	✓	
3	600	දොරගමුව	එම්.එම්.මහින්ද කුමාර ඒකනායක	812493934	ලී බඩු සෑදීම	100	10	✓	
			එම්.බී.එස්.එම්.උපතිස්ස	778000086	ඇගළුම්	980	4	✓	
4	603	මීගම්මන බටහිර	ලෝටස් ග්‍රීන් ,	812062662	ඇළුමිනියම් උපකරණ (දොර,ජනේල)		15	✓	
5	604	මීගමවත්ත	පේෂ කර්මාන්ත ශාලාව	7	සාරි, ඇදඇතිරිලි				
6	608	නවයාලතැන්න	Kandy Roofin		Amano Sheet	Sheet - 50000-100000	25	✓	
7	611	උඩතලවින්න මඩිගේ	ගෝල්ඩන් ග්‍රයින්ඩින් මිල්ස් ,208/1,වත්තේගෙදර	812900386	මිරිස් කුඩු,තුනපහ කුඩු		7	✓	
8	614	පල්ලෙතලවින්න ඉහළ	එස්.බී.නවරත්න		නිමි ඇඳුම්		4	✓	
			කෞෂල්‍යා කෝට්ටගේ		ප්‍රින්ටින්		3	✓	
			දර්ශන බණ්ඩාරනායක		ප්‍රින්ටින්		4	✓	
9	615	උඩතලවින්න	කේ.ඩී.එස්.කුමාරසිරි		පළතුරු බීම		5	✓	
10	620	යටවර	ෆැන්සිස්කන් බ්‍රදර්ස් - පතම්පහ පහළ- යටවර -වත්තේගම		ඌරු මස්		7	✓	
11	621	යටවර කන්දගම	බෲක්සයිඩ් පුද්.සමාගම - ඇල්කඩුව පාර - වත්තේගම	719097220	ජලය බෝතල් කිරීම		20	✓	
12	623	දීගහවතුර	ජයන්ත ලී මෝල ,දීගහවතුර		ලී කැපීම		6	✓	
			ශ්‍රී සම්පත් ලී මෝල , කුරුන්දෙනිය		ලී කැපීම		7	✓	
13	629	අඹතැන්න	වාන්දනීද මැල්,5/4,බොල්ලේගොඩ,අඹතැන්න	713345053	විසිතුරු ඉටි පහන් නිෂ්පාදනය	ඇණවුම පරිදි	2	✓	
			ක්‍රිස්පි හවුස්,අබේසේකර මාවත,අඹතැන්න	812300902	බයිට් පැකට් කිරීම	ඇණවුම පරිදි	5	✓	
			නියාස් මොහොමඩ් නිෂ්රාස්,පූජාපිටිය පාර,අඹතැන්න	773066718	දැව කදන් ඉරීම		4	✓	
			ඊ.එස්.එම්.නියාස්	755166362	දැව කදන් ඉරීම		3	✓	
			ඩබ්.එච්.එම්.කාන්චනා විජේසූරිය, අංක 06,බොල්ලේගොඩ,අඹතැන්න	817923204	හඳුන්කූරු නිෂ්පාදන		4	✓	
			රනෝරිස් සහ පුත්‍රයෝ,මාතලේ පාර,අඹතැන්න	777840984	කෙම්පස් දැව නිෂ්පාදන	ඇණවුම පරිදි	4	✓	
			මහී ඇල් ඇලුයික්‍රිෆ්ට්,මාතලේ පාර,අඹතැන්න	777226301	සුදු යකඩ නිෂ්පාදන	ඇණවුම පරිදි	3	✓	
			අනිල් ගුණවර්ධන,65/1,බොල්ලේගොඩ, අඹතැන්න	812304326	ඇළුමිනියම් උපකරණ	ඇණවුම පරිදි	2	✓	
			අජිත් වික්‍රමසිරි පීරිස්,අංක 02,ශ්‍රියා සෙවන,මාතලේ පාර,අඹතැන්න	755201209	බෑග් නිෂ්පාදනය	බෑග් 4000	2	✓	
			වාන්දනීද මැල්,5/4,බොල්ලේගොඩ,අඹතැන්න	713345053	විසිතුරු ඉටි පහන් නිෂ්පාදනය	ඇණවුම පරිදි	2	✓	
			ක්‍රිස්පි හවුස්,අබේසේකර මාවත,අඹතැන්න	812300902	බයිට් පැකට් කිරීම	ඇණවුම පරිදි	5	✓	
14	631	ගිරාකඩුව	වමින්ද අදන්සූරිය ,30, ගිරාකඩුව,ජම්බුගහපිටිය	702775098	යෝගට් (හයිලන්ඩ්)	යෝගට් 150000	3	✓	
15	634	හාමින්දාගොඩ	විරාණි මධුෂිකා ,3/1,නාපාන,ගුන්නෑපාන	713280413	නිමි ඇඳුම්	500	7	✓	
			විජිත බංඩාර වලිසුන්දර,3/1,නාපාන,ගුන්නෑපාන	812420886	ලෑලි නිෂ්පාදන	නිශ්චිතව කිව නොහැක	10	✓	
16	636	ලීමගහදෙණිය	නාපාන නවරත්න ඖෂධ නිෂ්පාදනාගාරය - 88 A, නාපාන,මැණික්හින්න	812476227	දේශීය ඖෂධීය තෙල් වර්ග,කල්ක,පස්පංගුව	ලීටර් 480 ,ඖෂධ පැකට් වර්ග 400	9	✓	
			සලීම් ග්‍රයින්ඩින්ග් - 27/ඩී, තෙල්දෙනිය පාර,මඩවල කඩවීදිය	812475917	කුළු බඩු ඇඹරීම හා පැකට් කිරීම	කි.ග්‍රෑ.1200	5	✓	
			එල්.එන්.ක්ලෝතින් , 45/1, නාපාන,මැණික්හින්න	770085584	පිරිමි ඇඳුම්	25000	12	✓	
			සදරු ඇපරල්,25, නාපාන,මැණික්හින්න	776386189	නිමි ඇඳුම්	8000	17	✓	
17	637	මඩවල මඩිගේ	එක්ජෙලි ගාමන්ට් ,233/6/1,ගල්ගෙදර පාර , මඩවල	812475576	කමිස		45	✓	
			පර්ල් ගාමන්ට්,220, ගල්ගෙදර පාර , මඩවල	777755662	කමිස		30	✓	
			එච්.ආර්.එස්.ගාමන්ට්,233/7,ගල් ගෙදර පාර , මඩවල	724273525	කමිස		35	✓	
			අයි.එල්.ෆැෂන්,මහජන බැංකුව අසල , මඩවල,	756854717	කමිස		22	✓	
			එක්ස්ජේලි ගාර්මන්ට් 233/6/1,ගලේගෙදර පාර,මඩවල බසාර්	812475576	කමිස		45	✓	
			පර්ල් ගාමන්ට්,220, ගල්ගෙදර පාර , මඩවල බසාර්	7477755662	කමිස		30	✓	
			ට්‍රයිසට් ගාමන්ට්,220/9,ගල්ගෙදර පාර , මඩවල	772311564	කමිස		8	✓	
			වෙස්ට් වින් ගාමන්ට් ,220/8,ගල්ගෙදර පාර , මඩවල	777665161	කමිස		30	✓	
18	638	ගුන්නෑපාන මඩිගේ	හයිරා ෆාම් පුද්ගලික ආයතනය ,පල්ලිය පාර ,මඩවල	712355120	කුකුල් මස්	219000	35	✓	
			අස්රි ලී මෝල , හපුගස්තැන්න ,මඩවල	771025316	දැව	අඩි 720000	8	✓	
			නුස්රි ලී මෝල , හපුගස්තැන්න ,මඩවල	777206531	දැව	අඩි 800000	9	✓	
19	639	පිහිල්ලදෙණිය	එන්.ආර්.එම්.රෂීම්,34,සිරිමල්වත්තපාර,මඩවල	776900524	සහල් සහ කුළුබඩු අඹරුම් හා නිෂ්පාදන		3	✓	
20	641	යටිරාවණ	මීගමවත්ත පෙන්ටියම් ආයතනය	814950069	පැස්ටල්		87	✓	
			නීඩ්ල් අයි ගාමන්ට්	772493350	ඇගළුම්		6	✓	
21	642	පිටියේගෙදර	නලීන් බේකරිය ,අංක 34,පිටියේගෙදර	812470770	බේකරි නිෂ්පාදන	වාර්ෂිකව වෙනස් වේ	10	✓	

10.7 අපනයනය අරමුණු කරගත් නිෂ්පාදන:-

අනු අංකය	වසම් අංකය	ග්‍රාම නිලධාරි වසමේ නම	නිෂ්පාදකයාගේ නම	ලිපිනය	දුරකතන අංකය	නිෂ්පාදන වර්ගය	2020		සේවක සංඛ්‍යාව
							නිෂ්පාදනය කළ ප්‍රමාණය	වාර්ෂික ආදායම රු.	
1	603	මීගම්මන බටහිර	ජේ.ඒ.වික්‍රමසිංහ, 6/1/ඒ,මීගම්මන බටහිර		718133543	වැනිලා	අමු කරල් ටොන් 5	5000000	11
2	606	කළුගලවත්ත	පී.ජී.ඩබ්.නිශ්ශංක , 85/ඊ,කළුගලවත්ත, කටුගස්තොට			කරුන්ගා පුවක්	3000	72000	8
3	614	පල්ලෙතලවින්න ඉහළ	පෙන්ගුයින් ස්පෝර්ට්	පල්ලෙතලවින්න		ක්‍රීඩා ඇඳුම් සහ නිමි ඇඳුම්			1500
4	617	මිල්ලංග	ඒ.පී.එල්.ඩී.ඉනෝකා දිලානි	145/1,දික්කුඹුර, මිල්ලංග	726238208	විසිතුරු පැළ	100	10000	1
			පී.ජී.පද්මා කුමාරි	145/1,දික්කුඹුර, මිල්ලංග			40	6000	1
5	642	පිටියේගෙදර	නලීන් බේකරිය	අංක 34,පිටියේගෙදර ,වත්තේගම	081 2470770	බේකරි නිෂ්පාදන		10	

10.8 ගෘහ කර්මාන්ත (පදිංචි නිවසේ සිදුකරන):-

අනු අංකය	වසම් අංකය	ග්‍රාම නිලධාරි වසමේ නම	කර්මාන්තය									
			රෙදි විවිම -අත්යන්ත්‍ර					නිමි ඇඳුම්				
			නිෂ්පාදන ප්‍රමාණය	වාර්ෂික නිෂ්පාදන වටිනාකම රු.	රැකියා සංඛ්‍යාව	වෙළඳ පොළ දේශීය	වෙළඳ පොළ විදේශීය	නිෂ්පාදන ප්‍රමාණය	වාර්ෂික නිෂ්පාදන වටිනාකම රු.	රැකියා සංඛ්‍යාව	වෙළඳ පොළ දේශීය	වෙළඳ පොළ විදේශීය
1	594	වත්තේගම								45	✓	
2	595	වත්තේගම උතුර	0	0	0	0	0	20	155,000.00	25	✓	
3	596	ගුනැම්බිල්ල	0	0	0	0	0	4	500000	4	✓	0
4	597	ඊරියගස්තැන්න	0	0	0	0	0			4	✓	0
5	598	උඩුරාවණ										
6	599	පුවක්ගහදෙණිය						1250	120000	3	✓	
7	600	දොරගමුව						10			✓	
8	601	මීගම්මන	0	0	0	0	0	930	279000	15	✓	
9	602	වල්පලදෙණිය										
10	603	මීගම්මන බටහිර	0	0	0	0	0	0	0	0	0	0
11	604	මීගමවත්ත			11	✓						
12	605	කහල්ල										
13	606	කළුගලවත්ත						කැලි5000	500000	18	✓	
14	607	ගාලෙවත්ත		0	0	0	0	0		0	0	0
15	608	නවයාලතැන්න						3	300000	6	✓	
16	609	පොල්ගොල්ල	5		10	✓						
17	610	බලනගල						12	360000	22	✓	
18	611	උඩතලව්න්න මඩිගේ						5	400000	6	✓	
19	612	ගලදෙණිය										
20	613	පල්ලෙතලව්න්න	0	0						8	✓	
21	614	පල්ලෙතලව්න්න ඉහළ	1	120000	1	✓		7	135000	7	✓	
22	615	උඩතලව්න්න						12				
23	616	එගොඩගම	0	0	0	0	0	7	30000	8	අවශ්‍යතාවය මත	
24	617	මිල්ලංග	180	360000	1	✓		3	150000	4	✓	
25	618	මෙගොඩගම										
26	619	මොළගොඩයාවත්ත										
27	620	යටවර										
28	621	යටවර කන්දගම						සාරි		1	✓	
29	622	ඉහළ යටවර	0	0	0			8000	200000	17	✓	
30	623	දිගහවතුර						10				
31	624	මහකුඹුර						4	280000	4	✓	
32	625	අළුත්ගම							500000	2	✓	
33	626	බෝගහකුඹුර								1	✓	
34	627	පරණගම	0									
35	628	මුණමලේ	25	100000	1	✓		310	152000	7	✓	
36	629	අඹතැන්න						4		16	✓	
37	630	කැන්දලියද්ද						6	60000	6	✓	
38	631	ගිරාකඩුව						50	51000	2	✓	
39	632	මණ්දන්ඩාවෙළ							200000	10	✓	
40	633	නාපාන	0									
41	634	හාමීන්දාගොඩ			5	✓				4	✓	
42	635	අබසිංගම	0							4	✓	
43	636	ලීමගහදෙණිය							20000	4	✓	
44	637	මඩවලමඩිගේ	0	0	0	0	0	33	2000000	75	✓	0
45	638	ගුන්නැපාන මඩිගේ	0	0	0	0	0	2000	360000	4	✓	0
46	639	පිහිල්ල දෙණිය	0		0	0	0	2000	39000	35	✓	
47	640	මඩවල						42000	200000	50	✓	
48	641	යටිරාවණ							36000	1	✓	
49	642	පිටියේගෙදර	0							1	✓	
50	643	වලල										
51	644	කැටකහල	1		1	✓		4			✓	
52	645	තල්කොටුව	1							4	✓	

අනු අංකය	වසම් අංකය	ග්‍රාම නිලධාරි වසමේ නම	කර්මාන්තය									
			බතික්					පළතුරු සකස් කිරීම				
			නිෂ්පාදන ප්‍රමාණය	වාර්ෂික නිෂ්පාදන වටිනාකම රු.	රැකියා සංඛ්‍යාව	වෙළඳ පොළ		නිෂ්පාදන ප්‍රමාණය	වාර්ෂික නිෂ්පාදන වටිනාකම රු.	රැකියා සංඛ්‍යාව	වෙළඳ පොළ	
						දේශීය	විදේශීය				දේශීය	විදේශීය
1	594	වත්තේගම										
2	595	වත්තේගම උතුර					0	0	0	0		0
3	596	ගුනැම්කිල්ල	1	2500000	2	✓	0	0	0	0	0	0
4	597	ඊරිය ගස්තැන්න	0	0	0	0	0	0	0	0	0	0
5	598	උඩුරාවණ										
6	599	පුවක්ගහදෙණිය	485	157000	5	✓						
7	600	දොරගමුව										
8	601	මීගම්මන	ඉල්ලුමට අනුව		1	✓						
9	602	වල්පලදෙණිය										
10	603	මීගම්මන බටහිර	0	0	0	0	0	0	0	0	0	0
11	604	මීගමවත්ත										
12	605	කහල්ල										
13	606	කළුගලවත්ත										
14	607	ගාලෙවත්ත	0	0	0	0	0	0	0	0	0	0
15	608	නවයාලතැන්න										
16	609	පොල්ගොල්ල						1		2	✓	
17	610	බලනගල	1	50000	1	✓						
18	611	උඩතලවින්න මඩිගේ										
19	612	ගලදෙණිය										
20	613	පල්ලෙතලවින්න										
21	614	පල්ලෙතලවින්න ඉහළ	1	15000	1	✓						
22	615	උඩතලවින්න	1					1				
23	616	එගොඩගම	30	72000	1	✓	0	0	0	0	0	0
24	617	මිල්ලංග										
25	618	මෙගොඩගම										
26	619	මොළගොඩයාවත්ත						10	240000	3	✓	
27	620	යටවර										
28	621	යටවර කන්දගම										
29	622	ඉහළ යටවර										
30	623	දීගහවතුර										
31	624	මහකුඹුර										
32	625	අළුත්ගම										
33	626	බෝගහකුඹුර										
34	627	පරණගම										
35	628	මුණමලේ										
36	629	අඹතැන්න	9		10	✓						
37	630	කැන්දලියද්ද	1	90000		✓						
38	631	ගිරාකඩුව										
39	632	මණ්දන්ඩාවෙළ										
40	633	නාපාන										
41	634	හාමින්දාගොඩ			10	✓						
42	635	අබසිංගම										
43	636	ලීමගහදෙණිය										
44	637	මඩවලමඩිගේ	0	0	0	0	0	0	0	0	0	0
45	638	ගුන්නෑපාන මඩිගේ										
46	639	පිහිල්ල දෙණිය										
47	640	මඩවල	100	3600	2	✓						
48	641	යටිරාවණ										
49	642	පිටියේගෙදර										
50	643	වලල										
51	644	[illegible]										
52	645	තල්කොටුව										

අනු අංකය	වසම් අංකය	ග්‍රාම නිලධාරි වසමේ නම	කර්මාන්තය									
			කෘෂි උපකරණ නිෂ්පාදනය					රස කැවිලි නිෂ්පාදනය				
			නිෂ්පාදන ප්‍රමාණය	වාර්ෂික නිෂ්පාදන වටිනාකම රු.	රැකියා සංඛ්‍යාව	වෙළඳ පොළ		නිෂ්පාදන ප්‍රමාණය (කි. ග්‍රෑ)	වාර්ෂික නිෂ්පාදන වටිනාකම රු.	රැකියා සංඛ්‍යාව	වෙළඳ පොළ	
						දේශීය	විදේශීය				දේශීය	විදේශීය
1	594	වත්තේගම								10	✓	
2	595	වත්තේගම උතුර	0	0	0	0	0	0	0	0		
3	596	ගුනැම්බිල්ල	0	0	0	0	0	3	500000	3	✓	0
4	597	ඊරියගස්තැන්න	0	0	0	0	0			2	✓	0
5	598	උඩුරාවණ						3	250000	1	✓	
6	599	පුවක්ගහදෙණිය								5	✓	
7	600	දොරගමුව						12			✓	
8	601	මීගම්මන						800	75000	4	✓	
9	602	වල්පලදෙණිය								2	✓	
10	603	මීගම්මන බටහිර	0	0	2	0	0	0		2	✓	
11	604	මීගමවත්ත								12	✓	
12	605	කහල්ල										
13	606	කළුගලවත්ත						ඉල්ලුමට අනුව නිෂ්පාදනය කරයි	ඉල්ලුමට අනුව නිෂ්පාදනය කරයි	ඉල්ලුමට අනුව නිෂ්පාදනය කරයි	ඉල්ලුමට අනුව නිෂ්පාදනය කරයි	ඉල්ලුමට අනුව නිෂ්පාදනය කරයි
14	607	ගාලෙවත්ත	0	0	0	0	0	0	0	0	0	0
15	608	නවයාලතැන්න						3	350000	7	✓	
16	609	පොල්ගොල්ල						4		4	✓	
17	610	බලුනගල						2	100000	2	✓	
18	611	උඩතලවින්න මඩිගේ						8				
19	612	ගලදෙණිය							500000	6	✓	
20	613	පල්ලෙතලවින්න								4	✓	
21	614	පල්ලෙතලවින්න ඉහළ						5	140000	5	✓	
22	615	උඩතලවින්න						5				
23	616	එගොඩගම	0	0	0	0	0	7	15000	8	✓	
24	617	මිල්ලංග						5	10000	6	✓	
25	618	මෙගොඩගම										
26	619	මොළගොඩයාවත්ත										
27	620	යටවර										
28	621	යටවර කන්දගම										
29	622	ඉහළ යටවර						3800	45000	9	✓	
30	623	දිගහවතුර										
31	624	මහකුඹුර						6	200000	6	✓	
32	625	අළුත්ගම						1	5000	1	✓	
33	626	බෝගහකුඹුර								2	✓	
34	627	පරණගම										
35	628	මුණමලේ										
36	629	අඹතැන්න						2		2	✓	
37	630	කැන්දලියද්ද						6	250000	5	✓	
38	631	ගිරාකඩුව										
39	632	මණ්දන්ඩාවෙළ							100000	5	✓	
40	633	නාපාන						ඇණවුම මත		1	✓	
41	634	හාමින්දාගොඩ								3	✓	
42	635	අබසිංගම						6	40000	2	✓	
43	636	ලීමගහදෙණිය							5000	3	✓	
44	637	මඩවලමඩිගේ	0	0	0	0	0	15	1000000	15	✓	0
45	638	ගුන්නැපාන මඩිගේ						500	17500	3	✓	
46	639	පිහිල්ලදෙණිය							50000	10	✓	
47	640	මඩවල						5000	150000	20	✓	
48	641	යටිරාවණ							40000	1	✓	
49	642	පිටිසේගෙදර								1	✓	
50	643	වලල						100	120000	1	✓	
51	644	කැටකහල						ඇණවුම මත		2	✓	
52	645	තල්කොටුව								3	✓	

අනු අංකය	වසම් අංකය	ග්‍රාම නිලධාරි වසමේ නම	කර්මාන්තය									
			ස්වර්ණාභරණ					ලී භාණ්ඩ නිෂ්පාදනය				
			නිෂ්පාදන ප්‍රමාණය (කි.ග්‍රෑ)	වාර්ෂික නිෂ්පාදන වටිනාකම රු.	රැකියා සංඛ්‍යාව	වෙළඳ පොළ		නිෂ්පාදන ප්‍රමාණය	වාර්ෂික නිෂ්පාදන වටිනාකම රු.	රැකියා සංඛ්‍යාව	වෙළඳ පොළ	
						දේශීය	විදේශීය				දේශීය	විදේශීය
1	594	වත්තේගම										
2	595	වත්තේගම උතුර	6	75000	10	✓		1	350000	1	✓	
3	596	ගුනැම්බිල්ල	0	0	0	0	0	2	1000000	2	✓	0
4	597	ඊරිය ගස්කැන්න	0	0	0	0	0	0	0	10	✓	0
5	598	උඩුරා වණ										
6	599	පුව ක්ගහදෙණිය						83	230000	1	✓	
7	600	දොරගමුව						3			✓	
8	601	මීගම්මන	0	0	0	0	0	45	550000	5	✓	
9	602	වල්පලදෙණිය										
10	603	මීගම්මන බටහිර										
11	604	මීගමවත්ත			5	✓				10	✓	
12	605	කහල්ල										
13	606	කළුගලවත්ත	ඉල්ලුමට අනුව නිෂ්පාදනය කරයි	ඉල්ලුමට අනුව නිෂ්පාදනය කරයි	ඉල්ලුමට අනුව නිෂ්පාදනය කරයි	ඉල්ලුමට අනුව නිෂ්පාදනය කරයි	ඉල්ලුමට අනුව නිෂ්පාදනය කරයි	ඉල්ලුමට අනුව නිෂ්පාදනය කරයි	ඉල්ලුමට අනුව නිෂ්පාදනය කරයි	ඉල්ලුමට අනුව නිෂ්පාදනය කරයි	ඉල්ලුමට අනුව නිෂ්පාදනය කරයි	ඉල්ලුමට අනුව නිෂ්පාදනය කරයි
14	607	ගාලෙවත්ත	0							1	✓	
15	608	නවයාලකැන්න										
16	609	පොල්ගොල්ලු						3		3	✓	
17	610	බලනගල						2	370000	2	✓	
18	611	උඩකලවින්න මඩිගේ	2					5				
19	612	ගලදෙණිය							800000	2	✓	
20	613	පල්ලෙකලවින්න								1	✓	
21	614	පල්ලෙකලවින්න ඉහළ						5	350000	5	✓	
22	615	උඩකලවින්න						12				
23	616	එගොඩගම			0				300000	5	✓	
24	617	මිල්ලංග						5	600000	3	✓	
25	618	මෙගොඩගම						15	425000		✓	
26	619	මොළගොඩයාවත්ත										
27	620	යටවර								2		
28	621	යටවර කන්දගම								1	✓	
29	622	ඉහළ යටවර						500	200000	4	✓	
30	623	දිගහවතුර								2		
31	624	මහකුඹුර	1	15000	1	✓		1	300000	1	✓	
32	625	අළුත්ගම						2	500000	1	✓	
33	626	බෝගහකුඹුර			3	✓				3	✓	
34	627	පරණගම										
35	628	මුණමලේ						2		2	✓	
36	629	අඹකැන්න										
37	630	කැන්දලියද්ද						3	200000	3	✓	
38	631	ගිරා කඩුව							11000000	2	✓	
39	632	මණ්දන්ඩා වෙළ										
40	633	නාපාන						ඇණවුම මත		2	✓	
41	634	හාමින්දාගොඩ								3	✓	
42	635	අඛසිංගම										
43	636	ලිමගහදෙණිය							150000	4		
44	637	මඩවලමඩිගේ	0	0	0	0	0	2	1500000	15	✓	
45	638	ගුන්නැපාන මඩිගේ	12	6600000	1			245	240000	1	✓	
46	639	පිඹිල්ලදෙණිය										
47	640	මඩවල	2000	150000	5	✓		1000	200000	4	✓	
48	641	යටිරා වණ		150000	2	✓			20000	4	✓	
49	642	පිටියේගෙදර								15	✓	
50	643	වලල							25000	3	✓	
51	644	කැටකහල						1		1	✓	
52	645	කල්කොටුව			3	✓						

අනු අංකය	වසම් අංකය	ග්‍රාම නිලධාරි වසමේ නම	කර්මාන්තය									
			මැටි භාණ්ඩ නිෂ්පාදනය					සිමෙන්ති නිෂ්පාදනය				
			නිෂ්පාදන ප්‍රමාණය	වාර්ෂික නිෂ්පාදන වටිනාකම රු.	රැකියා සංඛ්‍යාව	වෙළඳ පොළ		නිෂ්පාදන ප්‍රමාණය	වාර්ෂික නිෂ්පාදන වටිනාකම රු.	රැකියා සංඛ්‍යාව	වෙළඳ පොළ	
						දේශීය	විදේශීය				දේශීය	විදේශීය
1	594	වත්තේගම										
2	595	වත්තේගම උතුර	0	0	0	0	0	2	1000000	5	✓	0
3	596	ගුනැම්බිල්ල	0	0	0	0	0	2	500000	2	✓	
4	597	ඊරිය ගස්තැන්න	0	0	0	0	0			4	✓	0
5	598	උඩුරා වණ										
6	599	පුවක්ගහදෙණිය										
7	600	දොරගමුව						1			✓	
8	601	මීගම්මන								5	✓	
9	602	වල්පලදෙණිය										
10	603	මීගම්මන බටහිර						1	48000			
11	604	මීගමවත්ත										
12	605	කහල්ල										
13	606	කළුගලවත්ත	ඉල්ලුමට අනුව නිෂ්පාදනය කරයි	ඉල්ලුමට අනුව නිෂ්පාදනය කරයි	ඉල්ලුමට අනුව නිෂ්පාදනය කරයි	ඉල්ලුමට අනුව නිෂ්පාදනය කරයි	ඉල්ලුමට අනුව නිෂ්පාදනය කරයි	ඉල්ලුමට අනුව නිෂ්පාදනය කරයි	ඉල්ලුමට අනුව නිෂ්පාදනය කරයි	ඉල්ලුමට අනුව නිෂ්පාදනය කරයි	ඉල්ලුමට අනුව නිෂ්පාදනය කරයි	ඉල්ලුමට අනුව නිෂ්පාදනය කරයි
14	607	ගාලෙවත්ත										
15	608	නවයාලතැන්න										
16	609	පොල්ගොල්ල						4		6	✓	
17	610	බලනගල										
18	611	උඩතලවින්න මඩිගේ						2				
19	612	ගලදෙණිය							400000	1	✓	
20	613	පල්ලෙතලවින්න										
21	614	පල්ලෙතලවින්න ඉහළ										
22	615	උඩතලවින්න						3				
23	616	එගොඩගම						ඉල්ලුම අනුව		3		
24	617	මිල්ලංග										
25	618	මෙගොඩගම		2500000	300	✓		27	1000000	35	✓	
26	619	මොළගොඩයාවත්ත										
27	620	යටවර								1	✓	
28	621	යටවර කන්දගම							500,000.00	1	✓	
29	622	ඉහළ යටවර						100	50000	1	✓	
30	623	දීගහවතුර						කොන්ක්‍රීට60 000	720000	5	✓	
31	624	මහකුඹුර						හඳුන්කුරු 1000			✓	
32	625	අළුත්ගම										
33	626	බෝගහකුඹුර										
34	627	පරණගම						500	3500000	1	✓	
35	628	මුණමලේ										
36	629	අඹතැන්න						2		2	✓	
37	630	කැන්දලියද්ද						3	300000	3	✓	
38	631	ගිරා කඩුව										
39	632	මණ්දන්ඩා වෙළ										
40	633	නාපාන										
41	634	හාමින්දාගොඩ								1	✓	
42	635	අබසිංගම										
43	636	ලීම්බගහදෙණිය										
44	637	මඩවලමඩිගේ		0	0			1	750000	4	✓	0
45	638	ගුන්නැපාන මඩිගේ										
46	639	පිඹිල්ලදෙණිය										
47	640	මඩවල										
48	641	යටිරාවණ							600000	4	✓	
49	642	පිටියේගෙදර										
50	643	[illegible]							[illegible]	[illegible]	✓	0
51	644	කැටකහල						2		2	✓	
52	645	තල්කොටුව								3	✓	

අනු අංකය	වසම් අංකය	ග්‍රාම නිලධාරි වසමේ නම	කර්මාන්තය									
			කොහු ආශ්‍රිත කර්මාන්ත					සම්භාණ්ඩ නිෂ්පාදන				
			නිෂ්පාදන ප්‍රමාණය	වාර්ෂික නිෂ්පාදන වටිනාකම රු.	රැකියා සංඛ්‍යාව	වෙළඳ පොළ		නිෂ්පාදන ප්‍රමාණය	වාර්ෂික නිෂ්පාදන වටිනාකම රු.	රැකියා සංඛ්‍යාව	වෙළඳ පොළ	
						දේශීය	විදේශීය				දේශීය	විදේශීය
1	594	වත්තේගම										
2	595	වත්තේගම උතුර	1	150000	2	✓		0	0	0	0	0
3	596	ගුනැම්බිල්ල										
4	597	ඊරිය ගස්තැන්න	0	0	0	0	0	0	0	0	0	0
5	598	උඩුරාවණ										
6	599	පුවක්ගහදෙණිය										
7	600	දොරගමුව										
8	601	මීගම්මන										
9	602	වල්පලදෙණිය	කොහු 150	80,000.00	2	✓						
10	603	මීගම්මන බටහිර										
11	604	මීගමවත්ත			3	✓						
12	605	කහල්ල	10	120	1	✓						
13	606	කළුගලවත්ත	ඉල්ලුමට අනුව නිෂ්පාදනය කරයි	ඉල්ලුමට අනුව නිෂ්පාදනය කරයි	ඉල්ලුමට අනුව නිෂ්පාදනය කරයි	ඉල්ලුමට අනුව නිෂ්පාදනය කරයි	ඉල්ලුමට අනුව නිෂ්පාදනය කරයි	ඉල්ලුමට අනුව නිෂ්පාදනය කරයි	ඉල්ලුමට අනුව නිෂ්පාදනය කරයි	ඉල්ලුමට අනුව නිෂ්පාදනය කරයි	ඉල්ලුමට අනුව නිෂ්පාදනය කරයි	ඉල්ලුමට අනුව නිෂ්පාදනය කරයි
14	607	ගාලෙවත්ත										
15	608	නවයාලතැන්න										
16	609	පොල්ගොල්ල						1		4	✓	
17	610	බලනගල										
18	611	උඩතලවින්න මඩිගේ						2				
19	612	ගලදෙණිය										
20	613	පල්ලෙතලවින්න										
21	614	පල්ලෙතලවින්න ඉහළ										
22	615	උඩතලවින්න										
23	616	එගොඩගම										
24	617	මිල්ලංග										
25	618	මෙගොඩගම										
26	619	මොළගොඩයාවත්ත										
27	620	යටවර										
28	621	යටවර කන්දගම										
29	622	ඉහළ යටවර										
30	623	දිගහවතුර										
31	624	මහකුඹුර										
32	625	අළුත්ගම										
33	626	බෝගහකුඹුර								1	✓	
34	627	පරණගම										
35	628	මුණමලේ										
36	629	අඹතැන්න										
37	630	කැන්දලියද්ද										
38	631	ගිරා කඩුව										
39	632	මණ්දන්ඩාවෙළ										
40	633	නාපාන										
41	634	හාමින්දාගොඩ										
42	635	අබසිංගම	50	100000	2		✓	750	25000	3	✓	
43	636	ලීමගහදෙණිය										
44	637	මඩවලමඩිගේ	0	0	0	0	0	0	0	0	0	0
45	638	ගුන්නැපාන මඩිගේ						250	245000	2	✓	
46	639	පිහිල්ලදෙණිය										
47	640	මඩවල	300	23000	2	✓		200	20000	2	✓	
48	641	යටිරාවණ										
49	642	පිටියේගෙදර	110	11000	1	✓						
50	643	[illegible]										
51	644	කැටකහල										
52	645	තල්කොටුව										

අනු අංකය	වසම් අංකය	ග්‍රාම නිලධාරි වසමේ නම	කර්මාන්තය									
			විසිතුරු භාණ්ඩ නිෂ්පාදන					වෙනත්				
			නිෂ්පාදන ප්‍රමාණය	වාර්ෂික නිෂ්පාදන වටිනාකම රු.	රැකියා සංඛ්‍යාව	වෙළඳ පොළ		නිෂ්පාදන ප්‍රමාණය	වාර්ෂික නිෂ්පාදන වටිනාකම රු.	රැකියා සංඛ්‍යාව	වෙළඳ පොළ	
						දේශීය	විදේශීය				දේශීය	විදේශීය
1	594	වත්තේගම										
2	595	වත්තේගම උතුර	0	0	0	0	0	0	0	0	0	0
3	596	ගුනැම්බිල්ල						හදුන්කූරු1	700000	1	✓	0
4	597	ඊරිය ගස්තැන්න	0	0	0	0	0	0	0	0	0	0
5	598	උඩුරා වණ										
6	599	පුවක්ගහදෙණිය						පාවහන්	500	88000		
7	600	දොරගමුව						ඇළුමිනියම් කබඩ 01			✓	
8	601	මීගම්මන						කුළු බඩු හා ආහාර නිෂ්පාදන -1530	200000	2	✓	
								රූප ලාවන්‍යාගාර - 30	300000	2	✓	
9	602	වල්පලදෙණිය										
10	603	මීගම්මන බටහිර								5 (මුල් ඇදුම්)	✓	
11	604	මීගමවත්ත			3	✓				13	✓	
12	605	කහල්ල										
13	606	කළුගලවත්ත	ඉල්ලුමට අනුව නිෂ්පාදනය කරයි	ඉල්ලුමට අනුව නිෂ්පාදනය කරයි	ඉල්ලුමට අනුව නිෂ්පාදනය කරයි	ඉල්ලුමට අනුව නිෂ්පාදනය කරයි	ඉල්ලුමට අනුව නිෂ්පාදනය කරයි	මුල් ඇදුමේ පාවහන් නිෂ්පාදනය 50	60000	4	✓	
14	607	ගාලෙවත්ත										
15	608	නවයාලතැන්න										
16	609	පොල්ගොල්ල										
17	610	බලනගල	1	30000	1	✓		2	100000	2	✓	
18	611	උඩතලවින්න මඩිගේ										
19	612	ගලදෙණිය										
20	613	පල්ලෙතලවින්න								මෝටර් රථ අළුත්වැඩියාව2	✓	
21	614	පල්ලෙතලවින්න ඉහළ										
22	615	උඩතලවින්න	1	60000	1	✓						
23	616	එගොඩගම	3					බුදු පිළිම 30	100000	2	✓	
24	617	මිල්ලංග						විසිතුරු පැළෑටි 140	16000	2	✓	
25	618	මෙගොඩගම										
26	619	මොළගොඩයාවත්ත										
27	620	යටවර										
28	621	යටවර කන්දගම										
29	622	ඉහළ යටවර										
30	623	දිගහවතුර	3000	30,000.00	1	✓						
31	624	මහකුඹුර										
32	625	අළුත්ගම										
33	626	බෝගහකුඹුර			9	✓						
34	627	පරණගම										
35	628	මුණමලේ						පෑස්සුම	200000	1	✓	
								බෙකරි කර්මාන්තය	400000	2	✓	
36	629	අඹකැන්න										
37	630	කැන්දලියද්ද										
38	631	ගිරාකඩුව						බයිට් නිෂ්පාදන,500	390000	2	✓	
39	632	මණ්දන්ඩාවෙළ								(හදුන් කූරු)7	✓	
40	633	නාපාන						ඇණවුම මත		(බෑග්)1	✓	
41	634	හාමින්දාගොඩ			1	✓						
42	635	අබසිංගම										
43	636	ලීමගහදෙණිය										
44	637	මඩවලමඩිගේ	0	0	0	0	0	0	0	0		
45	638	ගුන්නැපාන මඩිගේ						2400	300000	1	✓	
46	639	පිඟිල්ලදෙණිය						25000 (පාවහන්)	1000000	13	✓	
47	640	මඩවල						12000 (පිත්තල)	100000	23	✓	
48	641	යටිරාවණ										
49	642	පිටියේගෙදර						පැළ 130 (විසිතුරු මල් වගාව	10000	1	✓	
50	643	වලල	0	0	0				1260000	2	✓	
51	644	කැටකහල						2		2	✓	
52	645	තල්කොටුව			1	✓						

10.9 ප්‍රාදේශීය ලේකම් කොට්ඨාසය තුළ පිහිටි භෞතික සම්පත් පිළිබඳ තොරතුරු:-

අනු අංකය	වසම් අංකය	ග්‍රාම නිලධාරි වසමේ නම	භෞතික සම්පත් වර්ගයේ නම	ප්‍රමාණය(අක්කර)
1	595	වත්තේගම උතුර	තේ	3
			පොල්,ගම්මිරිස්	4
2	596	ගුනැම්බිල්ල	රක්ෂිතය	1
3	597	ඊරියගස්තැන්න	බණ්ඩාර ඇළ,රහස් ඇල්ල, රවන් ඔය	
4	603	මීගම්මන බටහිර	වනාන්තර	2.5
5	608	නවයාලතැන්න	කහල්ල අමුණ	පර්වස් 40
6	614	පල්ලෙතලවින්න ඉහළ	සුසාන භූමිය	3
			සර්වෝදය	2
			ගල්වල පොකුණ	1
7	619	මොළගොඩයාවත්ත	ගඩොල් නිෂ්පාදනය සඳහා සුදුසු පස	4
8	624	මහකුඹුර	වගා කර ඇති භූමිය	30
9	631	ගිරාකඩුව	කුඩුගල පොකුණ	පර්වස් 08
10	632	මණ්දන්ඩාවෙළ	කළු ගල්	0.25
11	643	වලල	ගොඩ ඉඩම්	134පර් 30
12	645	තල්කොටුව	මැටි	0.5

10.10 ස්වභාවික සම්පත් ආශ්‍රිතව ක්‍රියාත්මක කර්මාන්ත:-

අනු අංකය	වසම් අංකය	ග්‍රාම නිලධාරි වසමේ නම	ස්වභාවික සම්පත්	ඒ ආශ්‍රිත කර්මාන්ත	සේවක සංඛ්‍යාව	නම හා ලිපිනය	දුරකථන අංකය
1	597	ඊරියගස්තැන්න	උල්පත් ජලය	ප්‍රජා ජල ව්‍යාපෘතිය මගින් ජලය සැපයීම	335		
2	600	දොරගමුව	කළු ගල්	කළු ගල් කැඩීම			
3	606	කළුගලවත්ත	මැටි ආශ්‍රිත ගඩොල් නිෂ්පාදන	ගඩොල් කර්මාන්තය	50		
4	614	පල්ලෙතලවින්න ඉහළ	ගල්වල පොකුණ	මිරිදිය මත්ස්‍ය වගාව	5		
5	616	එගොඩගම	මැටි	ගඩොල්	46	එගොඩගම,කටුගස්තොට	
6	617	මිල්ලංග	පොල්	පොල් කටු/විසිතුරු නිර්මාණ	1	105/1,උස්සාගොඩ,කටුගස්තොට	
7	618	මෙගොඩගම	මැටි	ගඩොල්	300		
8	619	මොළගොඩයාවත්ත	පස්	ගඩොල්	60		
9	621	යටවර කන්දගම	ජලය	ජලය බෝතල් කිරීම	20	බෲක්සයිඩ් පුද්.සමාගම - ඇල්කඩුව පාර - වත්තේගම	719097220
10	622	ඉහළ යටවර	දැව	ලී මෝල	2	ඉහළ යටවර ,වත්තේගම	779205957
11	624	මහකුඹුර	කළු ගල්	ගල් වළවල්	8		
12	632	මණ්දන්ඩාවෙළ	කළුගල්	මැටිල් කැඩීම	1	ජානක කස්තුරිආරච්චි , 81/1, මණ්දන්ඩාවෙළ , ජම්බුගහපිටිය	772982221
13	635	අබසිංගම	පොල් ලෙලි	පොල් ලෙලි කැපීම	2	පූජ්‍ය මුතුගල ධම්මක්ඛන්ද හිමි	712070106
14	640	මඩවල	මැටි	මැටි ගඩොල් කර්මාන්තය	1	ටී.කේ .තිලකරත්න	
15	644	කැටකහල	මැටි	වළං කර්මාන්තය	2	එස්.එම්.කුමාර ,46/සී,වැව පාර,වළල,මැණික්හින්න	
16						කේ.එම්.තිස්ස බණ්ඩාර,34/ඒ,වළල,මැණික්හින්න	
17	645	තල්කොටුව	මැටි	මැටි කර්මාන්තය			

10.11 ඉදිරියේදී ව්‍යාපාර ගතවීමට අපේක්ෂිත ව්‍යවසායකයින් පිළිබඳ විස්තර:-

අනු අංකය	වසම් අංකය	ග්‍රාම නිලධාරි වසමේ නම	නම හා ලිපිනය	දුරකතන අංකය	තාක්ෂණික හෝ වෙනත් සුදුසුකම්	ආයෝජන හැකියාව ඇත/නැති බව	අපේක්ෂිත ව්‍යාපාර ක්ෂේත්‍රය	අපේක්ෂිත සේවාවන්
1	595	වත්තේගම උතුර	එස්.යෝගේශ්වරී,20/6/,ඇල්කඩුව පාර, වත්තේගම	767666610	ඇත	නැත	රසකැවිලි	උපකරණ අවශ්‍ය වීම
2	596	ගුනැම්බිල්ල	චම්න්ද කුමාර,72,ගුනැම්බිල්ල, වත්තේගම	764737440	නැත	නැත	ඇගළුම්	පුහුණුව
			කේෂානි චිමලවීර,84රී , ගුනැම්බිල්ල, වත්තේගම	711081938	නැත	නැත	ඇගළුම්	පුහුණුව
			නාලනී ස්වර්ණලතා,85, ගුනැම්බිල්ල, වත්තේගම		නැත	ඇත	බිම්මල් වගාව	ප්‍රාග්ධනය
3	597	ඊරියගස්තැන්න	පුණ්‍යා ස්වර්ණලතා,14/1,කොහොලාන , නාරංදණ්ඩ	774481558	ඇත	නැත	සංචාරක නවාතැන් සැපයීම	ආහාර ඇණවුම් ලබා ගැනීම/සංචාරක නවාතැන් මධ්‍යස්ථානයක් ලෙස පවත්වාගෙන යාම
4	599	පුවක්ගහදෙණිය	ඉන්දික ශිරාන්, දේවාලගම්මැද්ද, වත්තේගම	774269209		නැත	මිමැසි	මුදල් පහසුකම
5	601	මීගමමන	සෙව්වන්දි කුමාරි අබෙරත්න,10/7/ඒ,විහාර පාර,මීගමමන,වත්තේගම	771843784	ඇත	නැත	කේක් නිෂ්පාදන	මූලාධාර සහ උපකරණ අවශ්‍ය වීම
			ඒ.එම්.අනුෂ්කා ශ්‍යාමලි,39/1/පන්සල්තැන්න,මීගමමන,වත්තේගම	702266104	ඇත	නැත	බිම්මල් නිෂ්පාදන	ගෘහයක් සකස් කර ගැනීම
			එම්.ජී.රංජනි,පන්සල්තැන්න,මීගමමන,වත්තේගම	757507334	ඇත	නැත	නිමි ඇඳුම්	මූලාධාර
			එම්.ජී.අනෝමා ප්‍රියංගනී සමන්තිලක,71/2,මීගමමන පාර ,වත්තේගම	766720397	ඇත	නැත	ආහාර සැකසීම	අලෙවි පහසුකම
			ශෂිකලා මෙදාවී,59/2,විහාර පාර ,මීගමමන ,වත්තේගම	727530308	ඇත	නැත	ආහාර සැකසීම	මූලාධාර සහ උපකරණ අවශ්‍ය වීම
			එම්.කේ.පී.ඒ.විජේසිංහ,1/11,විහාර පාර ,මීගමමන ,වත්තේගම	776256770	ඇත	නැත	වැල්ඩින්	මූලාධාර සහ උපකරණ අවශ්‍ය වීම
			ඩබ්.ඒ.අසංක ඉන්දික වනිගසූරිය,1/2,ගල්වලවත්ත ,මීගමමන ,වත්තේගම	773963658	ඇත	නැත	වැල්ඩින්	මූලාධාර සහ උපකරණ අවශ්‍ය වීම
			එච්.එම්.සන්ධ්‍යා කුමාරි,11,පන්සල් පාර ,මීගමමන ,වත්තේගම	812470624	ඇත	නැත	ඇගළුම්	මූලාධාර සහ උපකරණ අවශ්‍ය වීම
			එච්.එම්.ඒ.ඩී.හේරත්,8/10,විහාර පාර ,මීගමමන ,වත්තේගම	770862206	ඇත	නැත	බතික් නිෂ්පාදන	අලෙවි පහසුකම
			ඉරේෂා කරුණාරත්න,52/1,ඉහළ ගම්මැද්ද ,මීගමමන ,වත්තේගම	766643811	ඇත	නැත	සත්ව පාලනය	මූලාධාර
6	602	වල්පලදෙණිය	ධනංජනී දිල්රුක්ෂි,70/5,පිංවත්ත,මීගමමන උතුර	712750557		නැත	ඇන්තූරියම් හා බිම්මල් වගාව	මූලාධාර
			ආර්.ටී.එස් අතුල සිල්වා ,65,මීගමමන උතුර,වත්තේගම	776945110	ඇත	නැත	ඇන්තූරියම් හා බිම්මල් වගාව	මූලාධාර
7	603	මීගමමන බටහිර	ලාල් සමරවික්‍රම , 47, මීගමමන බටහිර			ඇත	ලී භාණ්ඩ	
8	604	මීගමවත්ත	සුමිත් සෝමරත්න ,220/1 , මීගමවත්ත	725564080			වෙළඳසැලක්	සිල්ලරබඩු
9	605	කහල්ල	ශ්‍රියානි සේපාලිකා , 70, කහල්ල, කටුගස්තොට			නැත	පාපිසි , ඇඳුම් මැසීම	මූලාධාර
			නිලූකා දිල්රුක්ෂි , 74,කහල්ල, කටුගස්තොට	721353997		නැත	පාපිසි , ඇඳුම් මැසීම	මූලාධාර
			ශෂිකලා මහේෂි , 95,කහල්ල, කටුගස්තොට	776913659		නැත	ඇගළුම්	මූලාධාර
			එම්.ජී.සීලවතී , 79,කහල්ල, කටුගස්තොට	755833127		නැත	වාහන අළුත්වැඩියාව	යතු මැසීම
			එස්.ඩී.පෙතියාගොඩ , 90,කහල්ල, කටුගස්තොට	770370999		නැත	ඇගළුම්	මූලාධාර
10	606	කළුගලවත්ත	ඉනෝකා බණ්ඩාරනායක,94,මාතලේපාර ,කටුගස්තොට	773839027	ඇත	නැත	ඇගළුම්	මූලාධාර
			ජානකී බණ්ඩාරනායක,94/ඒ,මාතලේ පාර,කටුගස්තොට	713015164	ඇත	නැත	ඇගළුම්	මූලාධාර
			කමලානී වීරසිංහ ,94,මාතලේපාර ,කටුගස්තොට					
11	608	නවයාලතැන්න	යමුනා නිෂාන්තිකා,දුම්රියපොල පාර ,කටුගස්තොට	768073457		ඇත	නිමි ඇඳුම්	ණය මුදලක්
12	609	පොල්ගොල්ල	චම්ලා බෑද්දේගම ,15,සරසවි මාවත, පොල්ගොල්ල	779001206	නැත	ඇත	බතික්	පුහුණුව
			ධම්මිකා කුමාරි ,24, දොරගමුව පාර,පොල්ගොල්ල	815661823	නැත	ඇත	බතික්	පුහුණුව
			බී.කේ.ගීතාංජලි ,11/ඩී ,ගංගා මාවත,පොල්ගොල්ල	762006546	නැත	ඇත	බතික්	පුහුණුව
			තක්ෂිලා අධිකාරි , 18/3,විහාර මාවත,පොල්ගොල්ල	771140539	නැත	ඇත	බතික්	පුහුණුව
			අයි.එම්.එම්.මැණිකේ,23,විහාර මාවත,පොල්ගොල්ල	773823278	නැත	ඇත	බතික්	පුහුණුව
			කේ.ජී.චිත්‍රා කුමාරි ,23/1/ඩී,විහාර මාවත,පොල්ගොල්ල	766361730	නැත	ඇත	බතික්	පුහුණුව
			දිපිකා කුමාරි ,24 ,විහාර මාවත,පොල්ගොල්ල	763021522	නැත	ඇත	බතික්	පුහුණුව
			පී.සී.නිරෝෂා ප්‍රනාන්දු ,27/1 ,ගල්වල පාර,පොල්ගොල්ල,	711608280	නැත	ඇත	බතික්	පුහුණුව
			ආර්.ඩී.ලිලානි රණසිංහ,23/2, විහාර මාවත,පොල්ගොල්ල	712223275	නැත	ඇත	බතික්	පුහුණුව
			එච්.එම්.නාලිකා ප්‍රියදර්ශනී,28/4, දොරගමුව පාර,පොල්ගොල්ල	772105528	නැත	ඇත	බතික්	පුහුණුව
			කනුජා කුමාරි,26, දොරගමුව පාර,පොල්ගොල්ල	719893597	නැත	ඇත	බතික්	පුහුණුව
			අමාලි ධර්මදාස,23, දොරගමුව පාර,පොල්ගොල්ල	715327234	නැත	ඇත	බතික්	පුහුණුව
13	610	බලනගල	අයෝමි නිෂාන්තිද සිල්වා,64,බලනගල.කටුගස්තොට		ඇත	ඇත	බෑග් මැසීම	අලෙවි පහසුකම
14	615	උඩතලවින්න	තෙන්නකෝන් බංඩා, 8/1/8, උඩතලවින්න	779760632	ඇත	නැත	ඇගළුම්	බෑග් නිෂ්පාදනය
			ඩී.කේ.කේ.දිසානායක,16/1,වෙහෙරගලවත්ත	710800660	ඇත	නැත	ඇගළුම්	ඇඳුම් නිෂ්පාදනය
15	620	යටවර	අතුර දිසානායක,68/4,යටවර,වත්තේගම	716674303		ඇත	දියර කිරි	
			ඉඳුනිල් දුණුවිල,24,යටවර,වත්තේගම	715608433		ඇත	ගම්මිරිස්	
16	623	දිගහවතුර	ශ්‍රියානි ගජනායක,68/ඩී,දිගහවතුර	775575303	ඇත	ඇත	මල් පෝච්චි සකස් කිරීම	මූලාධාර සහ උපකරණ අවශ්‍ය වීම

17	628	මුණමලේ	ආර්.එම්.එම්.මධුසංකා ගුණසේකර,3/1,රඹුක්පොතාංග, ජම්බුගහපිටිය	776365435	නැත	නැත	පාපිසි ,කොට්ට උර මැසීම	මූල්‍යාධාර සහ උපකරණ අවශ්‍ය වීම
			එම්.ජී.ගුණරත්න,33,රඹුක්පොතාංග,ජම්බුගහපිටිය	812493741	නැත	ඇත	බේකරි නිෂ්පාදන	උපකරණ අවශ්‍ය වීම
			එල්.ඕ.දිසානායක,1/16/ඒ,රඹුක් පොතාංග,ජම්බුගහපිටිය	71590765	නැත	ඇත	ඇඟළුම්	උපකරණ අවශ්‍ය වීම (මහන මැෂිම)
			මුදිතා ශ්‍යාමලී,5/3,රඹුක්පොතාංග,ජම් බුගහපිටිය	770406835	නැත	ඇත	ඇඟළුම්	උපකරණ අවශ්‍ය වීම (මහන මැෂිම)
			යූ.ජී.හේමලතා විජේසිංහ,1/16,රඹුක්පොතාංග,ජ ම්බුගහපිටිය	711590765	නැත	ඇත	මිරිස් හාල් ඇඹරීම	උපකරණ අවශ්‍ය වීම (පිටි අඹරන මැෂිම)
			ටී.එම්.දිපිකා ගුණතිලක,2/3,රඹුක්පොතාංග,ජ ම්බුගහපිටිය	702825531	නැත	නැත	ආහාර සැකසීම	මූල්‍යාධාර සහ උපකරණ අවශ්‍ය වීම
			ඩබ්.ජී.ධම්මිකා ඒකනායක,28,රඹුක්පොතාංග,ජ ම්බුගහපිටිය	812493847	නැත	ඇත	ඇඟළුම්	උපකරණ අවශ්‍ය වීම (මහන මැෂිම)
			ඩබ්.ජී.නිමාලා ඒකනායක,28,රඹුක්පොතාංග,ජ ම්බුගහපිටිය	812493847	නැත	ඇත	ඇඟළුම්	මූල්‍යාධාර සහ අලෙවි පහසුකම් අවශ්‍ය වීම
			එච්.බී.එම්.සදමාලි කුමාරි,3,රඹුක්පොතාංග,ජම්බුග හපිටිය	702093441	නැත	නැත	ඇඟළුම්	උපකරණ අවශ්‍ය වීම (මහන මැෂිම)
18	631	ගිරාකඩුව	ඩබ්.ඒ.නිරෝෂි අස්සරා,48/1,ගිරාකඩුව,ජම්බුගහ පිටිය	812301207	මල් වගාව පිළිබඳ සාමාන්‍ය දැනීමක් ඇත.	නැත	විසිතුරු මල් වගාව	මූල්‍ය උපකාර,වෙළෙඳපොළ, පුහුණු වැඩසටහන්
			බී.ජී.ධම්මික ප්‍රේමදාස ,57/බී,ගිරාකඩුව,ජම්බු ගහපිටිය	718172049	මල් වගාව පිළිබඳ සාමාන්‍ය දැනීමක් ඇත.	නැත	විසිතුරු මල් වගාව	මූල්‍ය උපකාර,වෙළෙඳපොළ, පුහුණු වැඩසටහන්
			චමින්ද නිශාන්ත බොකලවල,57/ඩී,ගිරාකඩුව,ජම් බුගහපිටිය	773685673		නැත	හඳුන්කූරු නිෂ්පාදනය	මූල්‍ය උපකාර,වෙළෙඳපොළ
			ජිනවතී බොකලවල,57/සී,ගිරාකඩුව,ජම් බුගහපිටිය	773443212	ඇඳුම් මැසීම පිළිබඳ පලපුරුද්දක් ඇත.	නැත	නිමි ඇඳුම් නිෂ්පාදනය	මූල්‍ය උපකාර,වෙළෙඳපොළ
			ඩබ්.එම්.කේ.මැනිකේ,44/3,ගිරා කඩුව,ජම්බුගහපිටිය	770601968	බයින්ඩින් ගම නිෂ්පාදනය පිළිබඳ දැනීමක් ඇත.	නැත	බයින්ඩින් ගම නිෂ්පාදනය	මූල්‍ය උපකාර,වෙළෙඳපොළ
			කේ.ඩී.ජේ.රූපාරංජනී,57/ඒ,ගිරා කඩුව,ජම්බුගහපිටිය	779059898	ඇඳුම් මැසීම පිළිබඳ පලපුරුද්දක් ඇත.	නැත	හඳුන්කූරු නිෂ්පාදනය	මූල්‍ය උපකාර,වෙළෙඳපොළ
			ඩබ්.එම්.නිරෝෂා කුමාරි වෙලගෙදර,57,ගිරාකඩුව,ජම්බුග හපිටිය	772705939	මල් වගාව පිළිබඳ සාමාන්‍ය දැනීමක් ඇත.	නැත	ඇන්තූරියම් වගාව	මූල්‍ය උපකාර,පුහුණු වැඩසටහන්,වෙළඳපොල
			ආර්.එම්.ඉනෝකා දිල්රුක්ෂි,70/බී,ගිරාකඩුව,ජම්බු ගහපිටිය	7668824054		නැත	නිමි ඇඳුම් නිෂ්පාදනය	මූල්‍ය උපකාර,වෙළඳපොළ
19	632	මණ්දන්ඩාවෙළ	ආර්.එම්.දමිතා රත්නායනක, 11, මණ්දන්ඩාවෙළ , ජම්බුගහපිටිය	763445162	දැනුම ඇත	නැත	කහ වගාව	සහන පදනමට ණය හා බීජ ලබා දීම
			ආර්.එම්.ඩී.ප්‍රියදර්ශන ,33, මණ්දන්ඩාවෙළ , ජම්බුගහපිටිය	812301827	දැනුම ඇත	ඇත	පොල් තෙල් නිෂ්පාදනය	පුහුණුව
20	634	හාමින්දාගොඩ	රොෂාන් ජෝසප්,නාපාන,ගුන්නැපාන	712080693	ඇත	ඇත	රියදුරු	බෙදා හැරීම
			අනෝමා විජය ලක්ෂ්මී ,නාපාන,ගුන්නැපාන	812053473	ඇත	ඇත	රස කැවිලි නිෂ්පාදන	අලෙවි පහසුකම්
			ප්‍රියංග විජේසූරිය,නාපාන,ගුන්නැපාන	812421085	ඇත	ඇත	වෙළඳාම	
			විජිත බංඩාර,නාපාන,ගුන්නැපාන	763448143	ඇත	ඇත	වෙළඳාම	
			නදීෂා පලිහවඩන ,නාපාන,ගුන්නැපාන	776328958	ඇත	ඇත	රූපලාවන්‍ය	
			ආර්.එල්.රණසිංහ,28/5,කෙහෙ ලියගම	777813025	ඇත	නැත	වෙළඳාම	
21	635	අබසිංගම	ඒ.එම්.අබේසිංහ,108,නාපාන,ගු න්නැපාන		දැනුම ඇත	නැත	වඩු කර්මාන්තය	අවශ්‍ය කරන මැෂින්
			ඒ.ජී.ප්‍රේමලතා ,48/5/1,නාපාන,ගුන්නැපාන	7117912484	දැනුම ඇත	නැත	ආහාර සැකසීම	අවශ්‍ය උපකරණ
			හේෂාන් ධනංජය බංඩාර,48,නාපාන,ගුන්නැපාන		නැත	නැත	කාර්මික අංශය	මූල්‍යාධාර
			අසංක බංඩාර,48/3,නාපාන,ගුන්නැපා න		නැත	නැත	කාර්මික අංශය	මූල්‍යාධාර
22	638	ගුන්නැපාන මඩිගේ	එම්.එස්.නලීෂා ,112/2, කන්දෙගෙදර , මඩවල	717716835	දැනුම ඇත	නැත	ආහාර සැකසීම	සහන පදනම මත ණය
			ෂර්මිලා නවාස් ,92/19, හපුගස්තැන්න ,මඩවල	757090622		නැත	ඇඳුම් මැසීම	මහන මැෂිම
23	639	පිහිල්ලදෙණිය	ජේ.එම්.සිෆ්රියා,17,පිහිල්ලදෙණි ය ,මඩවල කඩවීදිය		ඇත	නැත	ඇඳුම් මැසීම	මහන මැෂිම
			ඩබ්.එම්.මුහර්රිස්,18,පිහිල්ලදෙ ණිය ,මඩවල කඩවීදිය	773837822	ඇත	නැත	ධාන්‍ය ඇඹරීම	උපකරණ අවශ්‍ය වීම
			සිත්ති සාහිරා,10,පිහිල්ලදෙණිය ,මඩවල කඩවීදිය		ඇත	නැත	පාසල් බෑග් නිෂ්පාදනය	මහන මැෂිම
			ඒ.එම්.මිර්හාන්,44,ඌරාදෙනිය, ගුන්නැපාන	771231556	ඇත	නැත	පාවහන් නිෂ්පාදනය	උපකරණ අවශ්‍ය වීම
			බී.ජී.එම්.කමරුනිසා,පිහිල්ලදෙ ණිය ,මඩවල කඩවීදිය		ඇත	නැත	ඇඳුම් මැසීම	මහන මැෂිම
			එම්.එම්.මුත්තුමමා ,20/1,ඌරාදෙ නිය,ගුන්නැපාන	774828209	ඇත	නැත	ඇඳුම් මැසීම	මහන මැෂිම

24	640	මඩවල	අනුෂා රාජකරුණා ,26,අරළුවාගොඩ පාර ,මඩවල	712558937	ඇත	ඇත	විසිතුරු මල් වගාව	නව වර්ග හඳුන්වාදීම සහ අලෙවිය
			සන්ධ්‍යා ස්වර්ණමාලි,26,අරළුවාගොඩ පාර ,මඩවල		ඇත	ඇත	විසිතුරු මල් පැළ	නව වර්ග හඳුන්වාදීම සහ අලෙවිය
			මෛත්‍රී පැලවිය 26/ඒ/1,අරළුවාගොඩ පාර ,මඩවල	711213701	ඇත	නැත	ඇඳුම් මැසීම	නිෂ්පාදනය සහ අලෙවිය
			ඩී.ජී..විජේවර්ධන,20/5,අරළුවා ගොඩ,මඩවල	711839421	ඇත	නැත	පිත්තල කර්මාන්තය	නිෂ්පාදනය සහ අලෙවිය
			ඩබ්.ජී.ස්වර්ණලතා,25/1,වළල පාර ,මඩවල	771564300	ඇත	ඇත	පාවහන් නිෂ්පාදනය	උපකරණ අවශ්‍ය වීම
			ඉනෝකා රෝෂිණී,36,අරළුවාගොඩ,මඩව ල	728599537	ඇත	නැත	පිත්තල කර්මාන්තය	නිෂ්පාදනය සහ අලෙවිය
			එස්.ඩී.චිත්‍රසේන,15/4 මඩවල කඩවීදිය	710112428	ඇත	ඇත	විසිතුරු මසුන් ඇති කිරීම	විසිතුරු මසුන් අළෙවිය
			කුමුදුනී හේරත්,15/4, මඩවල කඩවීදිය,මඩවල	710112428	ඇත	ඇත	විසිතුරු මල් පැළ	විසිතුරු මල් පැළ අළෙවිය
			නිල්මිණි ලංකාපුර,26/3/1. අරළුවාගොඩ ,මඩවල කඩ වීදිය	716326611	ඇත	ඇත	නිම් ඇඳුම් නිෂ්පාදනය	නිම් ඇඳුම් අළෙවිය
			චමිලා වෙලගෙදර,ලේතුරාකුඹුර වත්ත,මඩවල	757856167	ඇත	ඇත	ජංගම රථ මඟින් කෙටිකෑම අළෙවිය	ජංගම රථ මඟින් කෙටිකෑම අළෙවිය
			ලක්මිණී වසන්ති ,14/3,තොටුපොල කුඹුර,මඩවල	755550641	ඇත	ඇත	බතික් නිෂ්පාදන	නිෂ්පාදනය සහ අලෙවිය
25	641	යටිරාවණ	ඒ.ජී.ආරියරත්න,4,ඇලඋඩවත්ත , යටිරාවණ		නැත	ඇත	ස්වයං රැකියා	අමුද්‍රව්‍ය හා මූල්‍යමය ආධාර
			ඩබ්.ජී.සෙනෙවිරත්න,40, බලහෙල, යටිරාවණ		නැත	නැත	ස්වයං රැකියා (වඩු)	අමුද්‍රව්‍ය හා මූල්‍යමය ආධාර
26	642	පිටියේගෙදර	නිල්මිණී ඉණතිලක,4/2,නුගගහකුඹුර, පිටියේගෙදර	771012384	ඇත	ඇත	විසිතුරු මල් වගාව	නව වර්ග හඳුන්වාදීම සහ අලෙවිය
			පද්මාවතී මොරේමඩ,35/ඒ, පිටියේගෙදර	779270651	ඇත	ඇත	රස කැවිලි	අමුද්‍රව්‍ය හා මූල්‍යමය ආධාර
			ඩබ්.ඩබ්.එම්.පුංචිබණ්ඩා,53/සී, පිටියේගෙදර	774162102	ඇත	නැත	කොසු ඉදල් නිෂ්පාදනය	අමුද්‍රව්‍ය හා මූල්‍යමය ආධාර
			එම්.ඒ.ධර්මසේන,33/5, පිටියේගෙදර		ඇත	නැත	පිළිම කැටයම් කිරීම	අමුද්‍රව්‍ය හා මූල්‍යමය ආධාර
			ඒ.එච්.ජී.සුනේත්‍රා ජයසිරි,25,පිටියේගෙදර	812054390	ඇත	නැත	තුනපහ නිෂ්පාදන	මූල්‍යමය ආධාර
			සුචිනීතා චාන්දනී,27, පිටියේගෙදර	712359648	ඇත	නැත	කෝමාරිකා වගාව	අලෙවි පහසුකම්
			ශිරෝමි දමයන්ති,7,ජාතික නිවාස, පිටියේගෙදර		ඇත	නැත	රස කැවිලි නිෂ්පාදන	අලෙවි පහසුකම්
			චාන්දනී සමරකෝන්,ඩිලාන් ටෙක්ස්, පිටියේගෙදර		ඇත	නැත	ඇගළුම් නිෂ්පාදන	අලෙවි පහසුකම්
			ශ්‍යාමලී ප්‍රියංගිකා,මැදවත්ත පාර, පිටියේගෙදර		ඇත	නැත	ඇගළුම් නිෂ්පාදන	අලෙවි පහසුකම්
			ඩී.ශිරෝමාලා,රාමචන්ද්‍ර ජනපදය, පිටියේගෙදර	771793785	ඇත	නැත	කුකුල් පාලනය	මූල්‍ය පහසුකම්
			එස්.පාලිකා, පිටියේගෙදර,වත්තේගම	712602821	ඇත	ඇත	ඇගළුම් නිෂ්පාදන (ළදරු)	මූල්‍ය පහසුකම්
27	643	වලල	ඒ.එම්.තලතා කුමාරි,15,මඩුගහමඩ,වළල,මැ ණික්හින්න		මහජන සෞඛ්‍යය පරීක්ෂක (විශ්‍රාමික)	ඇත	ආහාර සැකසීම	අවශ්‍ය පුහුණුව
28	644	කැටකහල	ආසිරි බණ්ඩාර ,16/3,වළල,මැණික්හින්න	756129957		නැත	කෘෂිකර්ම	පැළ තවාන්
			ජී.එම්.භාග්‍යා,1,වළල,මැණික්හි න්න	812377038		නැත	රූපලාවන්‍ය	රූපලාවන්‍ය
29	645	තල්කොටුව	ලලිත් රාජකරුණා ,10/ඒ,වළල, මැණික්හින්න	716794813	ඇත	නැත	මැටි කර්මාන්තය	මූල්‍ය පහසුකම්

37	630	කැන්දැලියද්ද							
38	631	ගිරා කඩුව							
39	632	මණ්දන්ඩාවෙළ							
40	633	නාපාන							
41	634	හාමින්දාගොඩ							
42	635	අබසිංගම	ඩී.බී.දිසානායක	27,නාපාන,ගුන්නැපාන	784986118	ඇත	ඇත	සම්භාණ්ඩ	ණය පහසුකම්
43	636	ලීමගහදෙණිය							
44	637	මඩවලමඩිගේ							
45	638	ගුන්නැපාන මඩිගේ	එම්.එස්.එස්.නලීතා	122/2,කන්දෙගෙදර,මඩවල කඩවීදිය			නැත	පිටි ඇඹරීම	
46	639	පිහිල්ල දෙණිය	එම්.එම්.මුත්තුඅම්මා	ඌරාදෙනිය , ගුන්නැපාන		මැහුම් පුහුණු පාඨමාලා හදාරා ඇත		ඇගළුම්	වෙළඳපොළට සැපයීම
47	640	මඩවල	කේ.එම්.සෝමාවතී	22,මඩවල, මඩවල කඩවීදිය				ඇගළුම්	ජුකී මැෂින් 01
			එල්.එන්.බටුවිට	10/1 ,,මඩවල, මඩවල කඩවීදිය				ඇගළුම්	ජුකී මැෂින් 02
			ටී.මධුවන්ති	20/1,වළල පාර ,මඩවල				ඇගළුම්	ජුකී මැෂින් 03
			එම්.එන්.වීජේරත්න	21,වළල පාර ,මඩවල				පින්තල කර්මාන්තය	වැඩ බිමක්
			ජී.එස්.ජයතිලක	වළල පාර ,මඩවල				කෘෂි කර්මාන්තය	සෝලා පවර්
			පී.කේ.ජී.සුමනාවතී	25,වළල පාර ,මඩවල				ඇන්තූරියම් වගාව	වගා ගෘහය හා පැළ
			ලක්මිණී වසන්ති	තොටුපොල කුඹුර,මඩවල				ඇන්තූරියම් වගාව	වගා ගෘහය හා පැළ
48	641	යටිරාවණ							
49	642	පිටියේගෙදර							
50	643	වලල				ඇත	ඇත	ගෘහ උපකරණ සැපයීම	
51	644	කැටකහල	ශ්‍යාමලී කුසුම් සෙනරත්	තුග සෙවණ ,වළල, මැණික්හින්න		ඇත	නැත	රූප ලාවන්‍ය	රූප ලාවන්‍ය උපකරණ
			දුෂාන්ති අධිකාරි	ඉන්දරවත්ත ,වළල, මැණික්හින්න		ඇත	නැත	මැහුම්	ජුකී මැෂින්
			චන්ද්‍රා කුමාරි	කංකානම්වත්ත ,වළල, මැණික්හින්න		ඇත	නැත	මැහුම්	ජුකී මැෂින්
52	645	තල්කොටුව	බී.බී.ඒ.එම්.නවරත්න	6/ඒ,වළල, මැණික්හින්න	725795980		ඇත	සිමෙන්ති නිෂ්පාදන	
			නිලූකා ජයංගනී	6/ඒ,වළල, මැණික්හින්න	725795980		ඇත	ඇඹරුම් කර්මාන්තය	හාල් පිටි කිරීම
			සීතා කුමාරිහාමි	ජයලංකා නිවස, තල්කොටුව			නැත	මල් වගාව	මල් අලෙවිය
			සුසන්ත රසික බංඩාර	6/ඒ,වළල, මැණික්හින්න	769012708		නැත	මැටි කර්මාන්තය	
			ලලිත් රාජකරුණා	10/ඒ,වළල, මැණික්හින්න	770487417		නැත	මැටි කර්මාන්තය	
එකතුව			47						

11 සෞඛ්‍ය සහසුකම්:-

11.1 සෞඛ්‍ය සහසුකම් සපයන ආයතන

අනු අංකය	වසම් අංකය	ග්‍රාම නිලධාරි වසමේ නම	රෝහල්/ බෙහෙත් ශාලා									
			මූලිකරෝහල්	දිසා රෝහල්	පර්යන්ත රෝහල්	ග්‍රාමීයරෝහල්	මාතෘ නිවාස	මධ්‍යමබෙහෙත් ශාලා	රජයේආයුර්වේද බෙහෙත් ශාලා	පෞද්ගලික ආයුර්වේද බෙහෙත් ශාලා	පෞද්ගලික බෙහෙත් ශාලා	සායනමධ්‍යස්ථාන
1	594	වත්තේගම							1	1	4	1
2	595	වත්තේගම උතුර		1						1		1
3	597	ඊරියගස්තැන්න					1			1		
4	599	පුවක්ගහදෙණිය										1 (ග්‍රාමීය සෞඛ්‍ය මධ්‍යස්ථාන)
5	604	මීගමවත්ත					1					
6	606	කළුගලවත්ත	0									1
7	607	ගාලෙවත්ත								1		
8	608	නවයාලතැන්න									1	
9	609	පොල්ගොල්ල								2	2	1
10	610	බලනගල									1	
11	611	උඩතලවින්න මඩිගේ	0							1	1	
12	612	ගලදෙණිය						1				2
13	613	පල්ලෙතලවින්න								1		
14	614	පල්ලෙතලවින්න ඉහළ										1
15	615	උඩතලවින්න	0									
16	616	එගොඩගම	0	0	0	0	0	0	0	0	0	1
17	618	මෙගොඩගම										1
18	619	මොළගොඩයාවත්ත									2	
19	622	ඉහළ යටවර							1			1
20	624	මහකුඹුර								1		
21	625	අළුත්ගම				1					1	
22	627	පරණගම	0	0	0		0	0	0	1	1	
23	629	අඹතැන්න								2	4	
24	631	ගිරාකඩුව							1			1
25	632	මණ්දන්ඩාවෙළ								3		
26	634	හාමින්දාගොඩ	0									1
27	636	ලීමගහදෙණිය								1		
28	637	මඩවලමඩිගේ	0	0	0	0		1			4	1
29	639	පිහිල්ලදෙණිය	0							1		
30	640	මඩවල									3	
31	641	යටිරාවණ								1	1	
32	642	පිටියේගෙදර	0	0	0	0	0	0	0	0	1	1
33	645	තල්කොටුව							1	1	1	1

11.2 බටහිර වෛද්‍යවරු පිළිබඳ විස්තර:-

අනු අංකය	වසම් අංකය	ග්‍රාම නිලධාරී වසමේ නම	වෛද්‍යක්ෂේත්‍රය	වෛද්‍ය වරයාගේ නම	ලිපිනය	දුරකතන අංකය
1	594	වත්තේගම	කායික රෝග	විශේෂඥ වෛද්‍ය සාලින්ද බංඩාර	සුවසහන වෛද්‍ය මධ්‍යස්ථානය, 45/1,මාතලේ පාර,වත්තේගම	0812476342 /0813842342
			ප්‍රසව හා නාරිවේද	විශේෂඥ වෛද්‍ය කාංචන වංසපුර		
			ශල්‍ය වෛද්‍ය	විශේෂඥ වෛද්‍ය මොහාන් ඩයස්		
			විකිරණවේදී	විශේෂඥ වෛද්‍ය සුනෙත් වීරසූරිය		
			ළමා රෝග	විශේෂඥ වෛද්‍ය ජේ.ඒ.පී.ටී.ජයකොඩි		
			ස්වසන රෝග	විශේෂඥ වෛද්‍ය දුමින්ද යසරත්න		
			ප්‍රසව හා නාරිවේද	විශේෂඥ වෛද්‍ය ශර්දා හේමප්‍රිය		
				වෛද්‍ය ඩබ්.එම්.පී.කේ.වීර කෝන්	43,මාතලේ පාර,වත්තේගම	
				වෛද්‍ය එල්.අබේසිංහ	01,කුඩුගල පාර,වත්තේගම	
				වෛද්‍ය හේම දසනායක	මෙඩිකෙයා මෙඩිකල් සෙන්ටර්,මාතලේ පාර,වත්තේගම	
				වෛද්‍ය චින්තක කැකුලන්දර	15,මාතලේ පාර,වත්තේගම	714463139
				වෛද්‍ය සුදත් ගුණසේකර	17,මාතලේ පාර,වත්තේගම	
				වෛද්‍ය චාන්දනී රත්නායක		
				වෛද්‍ය එස්.එම්.එන්.කුමාර	52/ඩී,මාතලේ පාර,වත්තේගම	
2	595	වත්තේගම උතුර	බටහිර	ඒ.එම්.අබේසිංහ	නුවරතැන්න,වත්තේගම	772351196
3	597	ඊරියගස්තැන්න	සර්වාංග	ආර්.එම්.සුමනසේකර	51/3, රෝයල් කින්ඩම්, වත්තේගම	
4	600	දොරගමුව		රාජා දේශප්‍රිය විජේතුංග	76,දොරගමුව	
				ඩී.එම්.චාන්දනී	76,දොරගමුව	
5	601	මීගම්මන	ළමා රෝග	වනෝදි රූමාලි විජයබාහු	14/1,මීගම්මන,වත්තේගම	714468977
6	605	කහල්ල		අනුරාධ කොළඹගේ	74/1, ඉහළ ගම්මැද්ද, කහල්ල, කටුගස්තොට	
				කේ.කේ. ප්‍රදීපා දිල්රුක්ෂි		
			පශු වෛද්‍ය	බී.ජී.පී.අසංකා බෙලිගල,	42/1, කහල්ල,කටුගස්තොට	814936278
				ඒ.එම්.ෆාතිමා මර්සුතා ,	11, කහල්ල,කටුගස්තොට	777287062
				කේ.ඒ.චින්තා	42/2/බී/ඉහළ ගම්මැද්ද ,කහල්ල,කටුගස්තොට	718992331
				ඒ.එම්.එම්.අලියාර්	99/7, ,කහල්ල,කටුගස්තොට	812498192
			දන්ත වෛද්‍ය	වමින්ද ජයනාත්	16/ඒ/ඉහළ ගම්මැද්ද ,කහල්ල,කටුගස්තොට	812498640
				ලසිත් හසන්ත	5/3/ඉහළ ගම්මැද්ද ,කහල්ල,කටුගස්තොට	812500525
7	607	ගාලෙවත්ත	බටහිර වෛද්‍ය	එස්.ඩබ්.ක්‍රිෂ්ණමූර්ති	24,ගාලෙවත්ත	773722498
			බටහිර වෛද්‍ය	එන්.ක්‍රිෂ්ණමූර්ති	24,ගාලෙවත්ත	773722498
			බටහිර වෛද්‍ය	ඩබ්.එඒ.ඩී.කරුණාරත්න	112/16,මාතලේ පාර,කටුගස්තොට	717517125
8	608	නවයාලතැන්න	විශේෂඥ වෛද්‍ය	එම්.එම්.එස්.රත්නායක	4/බී, දුම්රියපොල පාර, කටුගස්තොට	
				අසංක විජේසූරිය	2, දුම්රියපොල පාර, කටුගස්තොට	
			සර්වාංග	අජිත කරුණාපෙම්	405, මඩවල,කටුගස්තොට	771555505
				ආර්.ඩබ්.එම්.පාලිත රත්නායක	14,කහල්ල,කටුගස්තොට	812499388
9	609	පොල්ගොල්ල	හෘද රෝග	එස්.එම්.ඩී.එස්.ටී.සේර සිංහ	46/3,දොරගමුව පාර,පොල්ගොල්ල	814923638
				ඩබ්.එම්.යූ. ගුණතිලක	38/බී,දොරගමුව පාර,පොල්ගොල්ල	769156914
10	610	බලනගල	දන්ත වෛද්‍ය	අනුර රත්නායක	නවයාලතැන්න ,කටුගස්තොට	773418457
11	611	උඩතලවින්න මඩිගේ	බටහිර	ඩී.එම්.එස්.දිසානායක	උඩතලවින්න මඩිගේ	
				මැදවත්ත	41/5,අළුගොල්ල	
12	612	ගලදෙණිය	කායික වෛද්‍ය	එම්.එම්.මිස්පාබානු	15,මෙගොඩගම්මැද්ද,ගලදෙනිය	777805267
13	615	උඩතලවින්න	බටහිර	රංග ක්‍රිෂාන්ත බංඩාර	16/බී/1,දොරගමුව පාර,උඩතලවින්න	
				එච්.එම්.ජී.එස්.එස්.කේ. රණවීර	7,දොරගමුව පාර,උඩතලවින්න	
14	616	එගොඩගම	ඖෂධවේදී	බී.එම්.ඩී.සෙව්වන්දිකා	192/2,බෝගස්ගොඩ,අඹතැන්න	
			විකිරණ ශිල්පී	ජී.එච්.නදීශා මධුෂානි	185,බෝගස්ගොඩ,අඹතැන්න	
15	619	මොළගොඩයාවත්ත	බටහිර	බී.එම්.දිසානායක	221,මාතලේ පාර,අඹතැන්න	
				සංජීව පුෂ්ප කුමාර කුරුදුගහමඩ	232/1,මොළගොඩයාවත්ත,කටුගස්තොට	
				කේ.එම්.කුසුමරත්න,	244,මොළගොඩයාවත්ත,කටුගස්තොට	
				ජී.ගම්ලත්ගේ ශිරෝමී පෙරේරා	244,මොළගොඩයාවත්ත,කටුගස්තොට	
16	625	අළුත්ගම	ආයතන භාර වෛද්‍ය නිළධාරී	කේ.පී.ආර්.සී.ජයසූරිය	ප්‍රාදේශීය රෝහල,ජම්බුගහපිටිය	813493266
			ලියාපදිංචි වෛද්‍ය නිළධාරී	සම්පත් චන්ද්‍රසේන	ප්‍රාදේශීය රෝහල,ජම්බුගහපිටිය	
			ලියාපදිංචි වෛද්‍ය නිළධාරී	නන්දනී ක්‍රිෂ්ණ මූර්ති	ප්‍රාදේශීය රෝහල,ජම්බුගහපිටිය	
			ලියාපදිංචි වෛද්‍ය නිළධාරී	එම්.ඒ.ලක්මාලි	ප්‍රාදේශීය රෝහල,ජම්බුගහපිටිය	
17	626	බෝගහකුඹුර	කැඩුම්,බිඳුම්	පී.කේ.කරුණාරත්න	3/බී,අළුත්ගම,දොරගමුව	
			සර්ප වෙද	ඩබ්.එම්.බංඩාර	51,බෝගහකුඹුර,ජම්බුගහපිටිය	
18	629	අඹතැන්න		ඉරේෂා සමුදුනී අත්තනායක	10/1,කටුබොල්ලේගොඩ,අඹතැන්න	777804560
				ලක්මාලි වතුරිකා මුණසිංහ	54/1,මාතලේ පාර, අඹතැන්න	812303502
				සමීර ප්‍රභාත් අබේගුණරත්න	60/1,මාතලේ පාර, අඹතැන්න	812300990
				අමිල ජගත් රත්නායක	74,බොල්ලේගොඩ, අඹතැන්න	718039096
			පශු වෛද්‍ය	සංජීව ප්‍රියංකර සෙනෙවිරත්න	117/7,කටුබොල්ලේගොඩ,අඹතැන්න	812305382
19	631	ගිරාකඩුව	වෛද්‍ය නිළධාරී	වන්නක මාලිංගද සිල්වා	19/ඒ,කුඩුගල,අඹතැන්න	812301076
				ජී.ෆාතිම අෆ්රීහා ජවාඩ්	120,කුඩුගල,අඹතැන්න	812301245
20	633	නාපාන	සාමාන්‍ය	අමිල වික්‍රමසිංහ	95/1,මැදගෙදර,නාපාන	711449822
				අසංක හපුආරච්චි	14/3,නාපාන,ගුන්නෑපාන	
21	634	හාමින්දාගොඩ	ළය සම්බන්ධ	ජී.එල්.එච්.එස්.ලියනගේ	6,නාපාන,ගුන්නෑපාන	718153669
22	636	ලීමගහදෙණිය	දන්ත ශල්‍යාගාරය	කුසුම් කැකුලන්දර	තෙල්දෙනිය පාර,මඩවල කඩ වීදිය	718259320
23	637	මඩවලමඩිගේ	බටහිර වෛද්‍ය	ජී.එම්.එස්.වාහිඩ්	211/1,මඩවල කඩ වීදිය,මඩවල	
24	638	ගුන්නෑපාන මඩිගේ	සර්වාංග	එන්.එම්.සාහිර්	125/1,හපුගස්තැන්න ,මඩවල	71482085
25	640	මඩවල	බටහිර වෛද්‍ය	එම්.එම්.එම්.සියාද්	21/1,පහළගම්මැද්ද ,මඩවල	
			බටහිර වෛද්‍ය	ඒ.එම්.ෆාතිමා ජීන්	21,පහළගම්මැද්ද ,මඩවල	
			බටහිර වෛද්‍ය	ඩබ්.ජී.පී.එම්.කුමාර පෙරේරා	3/10,වළල පාර, මඩවල	714352912
26	641	යටිරාවණ	බටහිර වෛද්‍ය	එච්.එම්.විජේරත්න	නුවරපාර, යටිරාවන.	775556033
27	642	පිටියේගෙදර	බටහිර වෛද්‍ය	ජේ.පී.ජයරත්න	101/7,පිටියේගෙදර,වත්තේගම	714425836
			බටහිර වෛද්‍ය	එම්.ජයරත්න	101/7,පිටියේගෙදර,වත්තේගම	
28	643	වලල	බටහිර වෛද්‍ය	ඒ.ජී.හිරන්ති මැණිකේ	6/9/1,පට්ටියතැන්න,වළල,මැණික්හින්න	713654696
29	644	කැටකහල	බටහිර	යූ.බී.යට්වැල්ල	රණතුංගගම,වළල	
30	645	තල්කොටුව	බටහිර	ඩී.එම්.බස්නායක	9,වළල,මැණික්හින්න	77026694
			බටහිර	ඊ.එම්.බී.ඒකනායක	6,වළල,මැණික්හින්න	714427410

11.3 ආයුර්වේද වෛද්‍යවරු පිළිබඳ විස්තර:-

අනු අංකය	වසම අංකය	ග්‍රාම නිලධාරි වසමේ නම	වෛද්‍යක්ෂේත්‍රය	වෛද්‍ය වරයාගේ නම	ලිපිනය	දුරකතන අංකය
1	594	වත්තේගම	ආයුර්වේද	නිර්මලා යටවර	04, නුවර පාර, වත්තේගම	
				යූ. ධර්මසේන		
				ආර්.ඩබ්.බී.ඩී.බී.රාජපක්ෂ	08, මාතලේ පාර, වත්තේගම	712602860
			දන්ත	ඩී.පතිරණ	නුවර පාර, වත්තේගම	
				දමයන්ති රත්නායක	98/3,නුවර පාර, වත්තේගම	
2	597	ඊරියගස්කැන්න	සර්වාංග	එච්.ජී.කාන්තිලතා	52, රෝයල් කින්ඩම්, වත්තේගම	718417677
3	603	මීගම්මන බටහිර	සර්වාංග	වත්තේගම වජිරබුද්ධි හිමි	බෝධිරුක්ආරාමය ,මීගම්මන බටහිර	722905871
			සර්වාංග	ඒ.ජී.ධම්මතිලකා	50/2, මීගම්මන බටහිර	
4	604	මීගමවත්ත	දේශීය	ඩී.කේ.ජී.ටිකිරි බණ්ඩා	9,දෙල්ගහකුඹුර,මඩවල	712475997
5	605	කහල්ල	සර්වාංග	එම්.ඒ.පියනන්ද	31,රිවිකිරණ මාවත,කහල්ල,කටුගස්තොට	719527880
			සර්වාංග	පී.ජී.ඉන්ද්‍රානි උදයලතා	31,රිවිකිරණ මාවත,කහල්ල,කටුගස්තොට	719527880
			සර්වාංග	එල්.පී.වික්‍රමසිංහ	25,කහල්ල,කටුගස්තොට	812492526
			සර්වාංග	කේ.බෙලිගල	117,කහල්ල,කටුගස්තොට	
6	606	කළුගලවත්ත	සර්වාංග	ජේ.ඒ.එන්.රිෆාක්	82/කවුන්ට් සිටි ගාර්ඩන්,මාතලේ පාර,කටුගස්තොට	
7	607	ගාලෙවත්ත	සර්වාංග	ෆර්මිලා රාසීක්	112/14,මාතලේ පාර, කටුගස්තොට	775943613
8	609	පොල්ගොල්ල	සර්වාංග	ශිරෝමි රාජපක්ෂ	54,දොරගමුව පාර,පොල්ගොල්ල	
9	610	බලනගල	කැඩුම් බිඳුම්	එම්.යූ.විතානගේ	46/ඒ,මහවෙල,කටුගස්තොට	
10	612	ගලදෙණිය	සර්වාංග	ජේ.ඒ.එන්.අජ්මිලා	19/ඒ/1, කොස්වත්ත	
11	613	පල්ලෙතලවින්න	සර්වාංග	එච්.එම්.ජේ.බී.හේරත්	39/3,සෙනාරේ ආයුර්වේද මධ්‍යස්ථානය , පල්ලෙතලවින්න	777442692
			ආයුර්වේද			
12	616	එගොඩගම	සර්ප විෂ	යූ.ජී.සිරිසේන	215/2, ගුරුකැටේවත්ත,කටුගස්තොට	
13	618	මෙගොඩගම	විෂ වෛද්‍ය	කේ.ඩී.ජී.මාටින්	කොටුවේ හන්දිය, මෙගොඩගම	779495753
14	620	යටවර	ඇස්	ඊ.කේ.විජේකෝන්	54 - පහල යටවර, වත්තේගම	814900476
			සර්ප විෂ	ඊ.එම්.සමරකෝන් බංඩා	31 - පහල යටවර,වත්තේගම	
			සර්වාංග	කල්‍යාණි ගුණවර්ධන		
15	622	ඉහළ යටවර	කැඩුම් බිඳුම්	පී.ඩබ්.ආනන්ද බංඩාර	28/බී,ඉහළ යටවර,වත්තේගම	714292215
			කැඩුම් බිඳුම්	එච්.චාල්ස්ද සිල්වා	35/3,ඉහළ යටවර,වත්තේගම	773644386
				කවිරාජ් යූ ධර්මසේන	මාතලේ පාර,ඉහළ යටවර	718579396
16	623	දීගහවතුර	දේශීය	යූ.සම්පත් රුවන් කුමාරි සේනාරත්න	66/සී,දීගහවතුර,දොරගමුව	
17	624	මහකුඹුර	සර්ප විෂ	78,බෝපෙගම්මැද්ද,ජම්බුගහපිටිය		
18	626	බෝගහකුඹුර	කැඩුම් බිඳුම්	පී.කේ.කරුණාරත්න	3 /බී ,අළුත්ගම - දොරගමුව	
			සර්ප විෂ	එම්.ඩබ්.ඒ.බංඩාර	51, බෝගහකුඹුර , ජම්බුගහපිටිය	
19	627	පරණගම		එච්.එච්.එම්.ජයවීර බණ්ඩා	63/1,හපුකොටුව,ජම්බුගහපිටිය	815710757
20	631	ගිරාකඩුව	සර්වාංග රෝග	එච්.එම්.මාලික බංඩාර අබේරත්න	63/1,ගිරාකඩුව,ජම්බුගහපිටිය	
21	632	මණ්දන්ඩාවෙළ	ආයුර්වේද	බී.බී.උපාලි සරත් කුමාර	8/1,වියලේවෙල,ජම්බුගහපිටිය	714673489
			ආයුර්වේද	එන්.පී.වී.මලේපතිරණ	57,මණ්දන්ඩාවෙළ,ජම්බුගහ පිටිය	812304649
			ආයුර්වේද	දිනිති බුද්ධිකා මැදගොඩ	57,මණ්දන්ඩාවෙළ,ජම්බුගහ පිටිය	
22	633	නාපාන	කැඩුම් බිඳුම්	කේ.එම්.සේනාරත්න	13, නාපාන,මැණික්හින්න	815787329
23	635	අබසිංගම	කැඩුම් බිඳුම්	ඒ.ජී.අත්තනායක	108,ආලෝක මාවත,නාපාන,ගුන්නෑපාන,	812475669
24	636	ලීමගහදෙණිය	සර්වාංග	ඊ.වීරරත්න	කෙල්දෙනිය පාර,මඩවල කඩ විදිය	711511718
				ආර්.වී.පී.එස්.එම්. ඇල්ලියද්ද	22,කෙල්දෙනිය පාර,මඩවල කඩ විදිය	774110476
				එම්.ඒ.එන්.සමරවීර	22,කෙල්දෙනිය පාර,මඩවල කඩ විදිය	
25	638	ගුන්නෑපාන මඩිගේ	කටු චිකිත්සාව හා ආයුර්වේද	එන්.එම්.සපීර්	125/1,හපුගස්කැන්න ,මඩවල	712101811
26	640	මඩවල	විෂ වෛද්‍ය	ජී.එම්.ආර්.පී.මොහොට්ටි	22/2,අරළුවාගොඩ වත්ත,මඩවල	715195233
27	641	යට්රාවණ	පිලිස්සුම් හා පොකු කබර	පී. අලුපොතකුඹුර	අංක 02,වෙදගෙදර, යට්රාවණ, වත්තේගම	711516678
			විෂ වෛද්‍ය	ජී.ජී. සුජාතා	අංක 44, යට්රාවණ, වත්තේගම	
28	644	කැටකහල	සර්වාංග	ඒ.ජී.දයාරත්න	26,හේන්තලේ,වළල	779986942
			ගෙඩි,දද	හේමා කුමාරි යට්වැල්ල	රණකුංග කොටේජ් ,වළල	812568896
29	645	තල්කොටුව	ආයුර්වේද වෛද්‍ය	ආර්.එම්.සරෝජනී	213/7/17/3,හිරැස්සගල පාර ,මහනුවර	718194666

11.4 මන්ද පෝෂණය පිළිබඳ තොරතුරු:-

ග්‍රාම නිලධාරි වසමේ නම	වර්ෂය -2021		
	අවු 1-5 වයස් ළමුන් ගණන	මන්ද පෝෂණයෙන් පෙළෙන ළමුන් ගණන	මන්ද පෝෂණ ප්‍රතිශතය %
වත්තේගම	162	19	13.6
වත්තේගම උතුර ගුනැම්බිල්ල	321	24	16.4
ප්‍රියගස්තැන්න	105	11	12.2
උඩුරාවණ පුවක්ගහදෙණිය	116	14	12.3
ශ්‍රීගම්මන	130	9	7.5
වල්පලදෙණිය ශ්‍රීගම්මන බටහිර	151	14	9.2
ශ්‍රීගමවත්ත	214	18	8.4
කහල්ල ගාලෙවත්ත	203	20	11.6
කළුගලවත්ත	152	7	4.6
පොල්ගොල්ල බලනගල	204	21	11
උඩතලවින්න මඩිගේ	379	74	19.5
ගලදෙණිය	345	39	11.4
පල්ලෙතලවින්න පල්ලෙතලවින්න ඉහළ	189	19	10
උඩතලවින්න	207	26	12.9
එගොඩගම මිල්ලංග	193	5	2.6
මෙගොඩගම මොළගොඩයාවත්ත	206	18	8.9
යටවර යටවර කන්දගම	189	33	20
ඉහළ යටවර	153	20	13.6
දීගහවතුර මහකුඹුර බෝගහකුඹුර	236	22	9.6
දොරගමුව	222	33	15.4
පරණගම මුණමලේ මණ්දන්ඩාවෙළ	150	30	20
අඹතැන්න	107	11	10.4
කැන්දලියද්ද ගිරාකඩුව	171	22	13.2
නාපාන හාමින්දාගොඩ	168	13	7.7
අබසිංගම පිහිල්ලදෙණිය	291	23	8
ලීමගහදෙණිය මඩවල	303	36	12.5
මඩවලමඩිගේ	310	55	18.2
මඩවලමඩිගේ	223	30	13.6
ගුන්නෑපාන මඩිගේ	252	30	12.1
යටිරාවණ පිටියේගෙදර	248	15	6.4
වලල කැටකහල තල්කොටුව	219	22	10

11.5 මාතෘ මන්ද පෝෂණය:-

අනු අංකය	ග්‍රාම නිලධාරි වසමේ නම	වර්ෂය -2021		
		වර්ෂයේ මුළු උපන් සංඛ්‍යාව	අඩු බර උපත් සංඛ්‍යාව	මාතෘ මන්ද පෝෂණ ප්‍රතිශතය %
1	වත්තේගම	20	3	6.1
2	වත්තේගම උතුර	43	1	12.6
3	ගුනැම්බිල්ල			
4	ඊරියගස්තැන්න	25	1	
5	උඩුරාවණ	23	3	7.5
6	පුවක්ගහදෙණිය			
7	දොරගමුව	27	3	
8	අළුත්ගම			
9	ඕගම්මන	24	3	
10	වල්පලදෙණිය	15	2	
11	ඕගම්මන බටහිර			
12	ඕගමවත්ත	34	7	15
13	කහල්ල	44	2	
14	ගාලෙවත්ත			
15	කළුගලවත්ත	29	2	15.9
16	පොල්ගොල්ල	27	4	12.9
17	බලනගල			
18	උඩතලවින්න මඩිගේ	50	7	
19	ගලදෙණිය	50	7	
20	පල්ලෙතලවින්න	29	3	11.8
21	පල්ලෙතලවින්න ඉහළ			
22	උඩතලවින්න	27	1	11.7
23	එගොඩගම	37	5	10.9
24	ඕල්ලංග			
25	මෙගොඩගම	36	4	
26	මොළගොඩයාවත්ත			
27	යටවර	31	4	
28	යටවර කන්දගම			
29	ඉහළ යටවර	26	2	
30	දීගහවතුර	31	5	
31	මහකුඹුර			
32	බෝගහකුඹුර			
33	පරණගම	19	4	
34	මුණමලේ			
35	මණ්දන්ඩාවෙළ			
36	අඹතැන්න	12	3	25.6
37	කැන්දලියද්ද	25	4	
38	ගිරාකඩුව			
39	නාපාන	23	1	16
40	හාමින්දාගොඩ			
41	මඩවල	47	5	11.9
42	ලීමගහදෙණිය			
43	මඩවලමඩිගේ 1	26	3	13.8
44	ගුන්නෑපාන මඩිගේ	47	3	
45	පිහිල්ලදෙනිය	46	8	
46	අබසිංගම			
47	යටිරාවණ	42	5	
48	පිටියේගෙදර			
49	වලල	34	5	11.8
50	කැටකහල			
51	තල්කොටුව			
52	මඩවලමඩිගේ 11	45	5	

11.6 ළදරු මරණ අනුපාතය:-

අනු අංකය	වසම් අංකය	ග්‍රාම නිලධාරි වසමේ නම	වර්ෂය -2021
			ළදරු මරණ සංඛ්‍යාව
1	602	වල්පලදෙණිය	1
2	603	මීගම්මන බටහිර	1
3	604	මීගමවත්ත	2
4	605	කහල්ල	1
5	609	පොල්ගොල්ල	1
6	624	මහකුඹුර	1
7	625	අළුත්ගම	1
8	638	ගුන්නෑපාන මඩිගේ	1
9	640	මඩවල	1
10	642	පිටියේගෙදර	2

11.7 බරපතල රෝග වැළඳී ඇති සංඛ්‍යාව:-

අනු අංකය	වසම් අංකය	ග්‍රාම නිලධාරි වසමේ නම	රෝගය							
			පිළිකා		වකුගඩු		තැලිසීමියා		වෙනත්	
			රෝගීන් ගණන	වසම තුළ ප්‍රතිකාර ගන්නා සංඛ්‍යාව	රෝගීන් ගණන	වසම තුළ ප්‍රතිකාර	රෝගීන් ගණන	වසම තුළ ප්‍රතිකාර	රෝගීන් ගණන	වසම තුළ ප්‍රතිකාර ගන්නා සංඛ්‍යාව
1	594	වත්තේගම	2				1	1	40	40
2	595	වත්තේගම උතුර	9	9	4	4	1	1		
3	597	ඊරියගස්තැන්න	4	4	2	2				
4	598	උඩුරාවණ	1	1	1	1				
5	599	පුවක්ගහදෙණිය		2	2					
6	600	දොරගමුව	3	4					1	
7	601	මීගම්මන	3	2	1	1				
8	604	මීගමවත්ත	7	3	3	3	1	1	25	25
9	605	කහල්ල	7		5				1	
10	606	කළුගලවත්ත	13	13	5	5			12	12
11	607	ගාලෙවත්ත	2	2	1					
12	608	නවයාලතැන්න	5		2				3	
13	609	පොල්ගොල්ල	6		1					
14	610	බලනගල			2	2				
15	611	උඩතලවින්න මඩිගේ	1	1	2	2			2	2
16	612	ගලදෙණිය	7	7	4	4	1	1	10	10
17	613	පල්ලෙතලවින්න	10	10	3	3				
18	614	පල්ලෙතලවින්න ඉහළ	12	8	3	3			190	190
19	615	උඩතලවින්න	4		1					
20	616	එගොඩගම	2	2	3	3			1	1
21	619	මොළගොඩයාවත්ත	3	3	1				10	10
22	622	ඉහළ යටවර					1			
23	623	දීගහවතුර	6							
24	625	අළුත්ගම	3	3	1	1				
25	626	බෝගහකුඹුර	6	5	3		1		6	
26	627	පරණගම	1	1						
27	628	මූණමලේ	3	3	2	2				
28	629	අඹතැන්න	2	2	2	2				
29	630	කැන්දලියද්ද	3	3	1	1	1	1	8	8
30	631	ගිරාකඩුව	2	2	1	1			8	8
31	633	නාපාන	4	4	2	2				
32	635	අබසිංගම	1	1						
33	636	ලීමගහදෙණිය	3							
34	637	මඩවලමඩිගේ	18	15	9	7			8	
35	638	ගුන්නෑපාන මඩිගේ	2	2	0	0	0	0	0	0
36	639	පිහිල්ලදෙණිය	5	5	4	4	2	2		
37	641	යටිරාවණ	4	4	2	2	3	3	1	1
38	642	පිටියේගෙදර	3						1	
39	644	කැටකහල	5	5	1	1			5	5

12.1 පාසල් විස්තර:-

අනු අංකය	වසම් අංකය	ග්‍රාම නිලධාරි වසමේ නම	පාසලේ නම	ලිපිනය	ශ්‍රේණි ගණන	පාසල් වර්ගය	ගුරුවරුන් ගණන	ළමුන් ගණන	2021 පැමිණීම 50% ට අඩු ළමුන් ගණන
1	594	වත්තේගම	**භාරතී දෙමළ විද්‍යාලය**	**වත්තේගම**	**1 සිට 13**	**1 C**	**34**	**424**	
2	595	වත්තේගම උතුර	වත්තේගම ම.ම. විද්‍යාලය	වත්තේගම	**1 සිට 13**	1 AB	73	1394	
			වත්තේගම බාලිකා.ම.විද්‍යාලය	වත්තේගම	**1 සිට 13**	1 AB	92	2002	
3	596	ගුනැම්බිල්ල							
4	597	ඊරියගස්තැන්න							
5	598	උඩුරාවණ							
6	599	පුවක්ගහදෙණිය							
7	600	දොරගමුව	දොරගමුව ම.විද්‍යාලය	දොරගමුව	**1 සිට 13**	**1 C**	29	312	
8	601	මීගම්මන	මීගම්මන ක.විද්‍යාලය	වත්තේගම	**1 සිට 11**	2	13	55	
9	602	වල්පලදෙණිය							
10	603	මීගම්මන බටහිර							
11	604	මීගමවත්ත	සිද්ධාර්ථ ක. විද්‍යාලය	මීගමවත්ත	**1 සිට 11**	2	21	278	21
12	605	කහල්ල	ධර්මවිජය ක.විද්‍යාලය	කටුගස්තොට	**1 සිට 11**	2			
13	606	කළුගලවත්ත							
14	607	ගාලෙවත්ත							
15	608	නවයාලතැන්න	සමුද්‍රදේවී බා. විද්‍යාලය	නවයාලතැන්න	**1 සිට 13**	**1 C**	41	907	
16	609	පොල්ගොල්ල							
17	610	බලනගල	විමලධර්ම සූරිය ප්‍රා.විද්‍යාලය	නවයාලතැන්න	**1සිට 05**	3			
			මහවැලි ම.විද්‍යාලය	නවයාලතැන්න	**6 සිට 13**	**1 C**	18	354	25
18	611	උඩතලවින්න මඩිගේ							
19	612	ගලදෙණිය	අල් සෆා මුස්ලිම් විද්‍යාලය	පොල්ගොල්ල	**1 සිට 13**	**1 C**	31	329	
			ජාමුල් අස්හර් ම.ම.විද්‍යාලය	උඩතලවින්න	**1 සිට 13**	**1 C**	56	980	
20	613	පල්ලෙතලවින්න	මහනුවර ආදර්ශ ප්‍රා.විද්‍යාලය	කටුගස්තොට	**1 සිට 13**	**1 C**	69	1534	
21	614	පල්ලෙතලවින්න ඉහළ							
22	615	උඩතලවින්න	රතනජෝති ම.විද්‍යාලය	උඩතලවින්න	**1 සිට 13**	**1 C**	27	161	
23	616	එගොඩගම							
24	617	මිල්ලංග							
25	618	මෙගොඩගම	මහසෙන් ම. විද්‍යාලය	කටුගස්තොට	**1 සිට 13**	**1 C**	23	342	
26	619	මොළගොඩයාවත්ත							
27	620	යටවර	යටවර ක.විද්‍යාලය	යටවර	**1 සිට 5**	2	1	4	
28	621	යටවර කන්දගම							
29	622	ඉහළ යටවර							
30	623	දීගහවතුර							
31	624	මහකුඹුර							
32	625	අළුත්ගම	අළුත්ගම ක.විද්‍යාලය	දොරගමුව	**1 සිට 11**	2	16	96	
33	626	බෝගහකුඹුර							
34	627	පරණගම	පරණගම ම.ම.විද්‍යාලය	ජම්බුගහපිටිය	**6 සිට 13**	**1 C**	34	306	
			පරණගම ප්‍රා.විද්‍යාලය	ජම්බුගහපිටිය	**1 සිට 5**	3	13	372	
35	628	මුණමලේ							
36	629	අඹතැන්න							
37	630	කැන්දලියද්ද							
38	631	ගිරාකඩුව	නිදහස් ආදර්ශ ප්‍රා.විද්‍යාලය	ජම්බුගහපිටිය	**1 සිට 5**	3	7	44	
39	632	මණ්දන්ඩාවෙළ							
40	633	නාපාන	නාපාන ක.විද්‍යාලය	මඩවල කඩ වීදිය	**1 සිට 11**	2	21	207	
41	634	හාමින්දාගොඩ							
42	635	අබසිංගම							
43	636	ලීමගහදෙණිය							
44	637	මඩවලමඩිගේ							
45	638	ගුන්නෑපාන මඩිගේ	නැත						
46	639	පිහිල්ලදෙණිය							
47	640	මඩවල	අල් මුනව්වරා	මඩවල කඩ වීදිය	**1 සිට 5**	3	45	1050	
			මදීනා ජාතික පාසල	මඩවල කඩ වීදිය	**1 සිට 13**	1 AB	69	1663	
48	641	යටිරාවණ	යටිරාවණ ක.විද්‍යාලය	යටිරාවණ	**1 සිට 11**	2	40	709	0
49	642	පිටියේගෙදර	පිටියේගෙදර ප්‍රා.විද්‍යාලය	පිටියේගෙදර	**1 සිට 5**	3	2	18	
50	643	වලල							
51	644	කැටකහල							
52	645	තල්කොටුව	පාතදුම්බර ම.විද්‍යාලය	වළල	**1 සිට 13**	**1 C**	95	2130	

12.2 පිරිවෙන්:-

අනු අංකය	වසම් අංකය	ග්‍රාම නිලධාරි වසමේ නම	පිරිවෙනේ නම	ලිපිනය	දුරකතන අංකය	ශිෂ්‍ය සංඛ්‍යාව	පැවිදි ගුරුවරුන් ගණන	ගිහි ගුරුවරුන් ගණන
1	594	වත්තේගම	ශ්‍රී ධර්මද්වීප පිරිවෙන	මාතලේ පාර , වත්තේගම	812476408	42	4	3
2	595	වත්තේගම උතුර	ශ්‍රී විද්‍යාදර්ශන පිරිවෙන	පන්විල පාර , වත්තේගම	812470146			

12.3 දහම් පාසල්:-

අනු අංකය		වසම් අංකය	ග්‍රාම නිලධාරි වසමේ නම	දහම් පාසලේ නම	ලිපිනය	දුරකතන අංකය	බෞ.කො.ද.ප.ලි. අංකය
1	1	594	වත්තේගම	ශ්‍රී ධර්මද්වීප දහම් පාසල	ශ්‍රී ධර්මද්වීප පිරිවෙන් විහාරය , වත්තේගම	812476408	21/12/ද.ලි.1282
2	2	595	වත්තේගම උතුර	ශ්‍රී සුනන්ද දහම් පාසල	ශ්‍රී විද්‍යාදර්ශන පිරිවෙන් විහාරය ,පන්විල පාර , වත්තේගම	812470146	21/12/ද.ලි.5330
3	3	596	ගුනැම්බිල්ල	ශ්‍රී විජය දහම් පාසල	ශ්‍රී ධර්මාරාමය,ගුනැම්බිල්ල , වත්තේගම.	812476923	21/12/ද.ලි.1275
4	4	597	ඊරියගස්තැන්න	ශ්‍රී සද්ධානිස්ස දහම් පාසල	ශ්‍රී පුෂ්පාරාමය,රෝයල් කින්ඩම්, ඊරියගස්තැන්න,වත්තේගම	7120959575	21/12/ද.ලි.9177
5	5	598	උඩුරාවණ	ශ්‍රී රාම දහම් පාසල	ශ්‍රී රාම රජමහා විහාරය , උඩුරාවණ,වත්තේගම	812475271	21/12/ද.ලි.1265
6	6	600	දොරගමුව	ශ්‍රී ජිනරතන දහම් පාසල	ශ්‍රී දීපදුත්තාරාමය ,දොරගමුව	812493966	21/12/ද.ලි.1283
7	7	601	මීගම්මන	ශ්‍රී පඤ්ඤසාර දහම් පාසල	මීගම්මන රජමහා විහාරය ,මීගම්මන,වත්තේගම	812475114	21/12/ද.ලි.1258
8	8	602	වල්පලදෙණිය	සිරි සිදුහත් දහම් පාසල	ශ්‍රී සුභද්‍රාරාමය ,මීගම්මන උතුර,වත්තේගම	779663333	21/12/ද.ලි.1940
9	9	603	මීගම්මන බටහිර	ශ්‍රී සුමනජෝති දහම් පාසල	ශ්‍රී බෝධිරුක්ඛාරාමය , මීගම්මන ,වත්තේගම	714455649	21/12/ද.ලි.1267
10	10	604	මීගමවත්ත	ශ්‍රී සිද්ධාර්ථ දහම් පාසල	ශ්‍රී සිද්ධාර්ථාරාමය ,මීගමවත්ත ,වත්තේගම	812470840	21/12/ද.ලි.1271
11	11	605	කහල්ල	ශ්‍රී ප්‍රඥාප්‍රදීප දහම් පාසල	ශ්‍රී බෝධිරුක්ඛාරාමය ,කහල්ල කටුගස්තොට	753852087	21/12/ද.ලි.9105
12	12	606	කළුගලවත්ත	ශ්‍රී සුදර්ශන දහම් පාසල	ශ්‍රී සුදර්ශනාරාමය , කහල්ල කටුගස්තොට	812497725	21/12/ද.ලි.1276
	13			ශ්‍රී සුගතපාල දහම් පාසල	ශ්‍රී බෝධිමළු විහාරය ,කළුගල කටුගස්තොට	775215387	21/12/ද.ලි.8970
13	14	607	ගාලෙවත්ත	ශ්‍රී ධම්මපාල දහම් පාසල	ශ්‍රී ජේතවනාරාමය , මාතලේ පාර , ගලමුදුන ,කටුගස්තොට	812497654	21/12/ද.ලි.1268
14	15	608	නවයාලතැන්න	ශ්‍රී ධම්මකුසල දහම් පාසල	කහල්ල පුරාණ විහාරය ,කහල්ල , කටුගස්තොට	812498666	21/12/ද.ලි.9135
	16			ශ්‍රී දළදා දහම් පාසල	ශ්‍රී දළදා පිරිවෙන ,දුම්රියපොල පාර , කටුගස්තොට	812498447	21/12/ද.ලි.1285
15	17	609	පොල්ගොල්ල	ශ්‍රී රතනපාල දහම් පාසල	කුල්ලකෙටුව ශ්‍රී නන්දනාරාමය, දොරගමුව පාර , පොල්ගොල්ල	812499555	21/12/ද.ලි.8955
	18			ශ්‍රී නන්දසාර දහම් පාසල	ශ්‍රී සාලවන බෝධි විහාරය,පොල්ගොල්ල		21/12/ද.ලි.1266
16	19	610	බලනගල	ශ්‍රී ගුණරතන දහම් පාසල	පොන්ගුල් විහාරය ,බලනගල ,කටුගස්තොට	812499573	21/12/ද.ලි.1279
17	20	614	පල්ලෙතලවින්න ඉහළ	ශ්‍රී රතනජෝති දහම් පාසල	බෝගහපිටිය පුරාණ විහාරය, පල්ලෙතලවින්න , කටුගස්තොට	812493773	21/12/ද.ලි.1280
18	21	615	උඩතලවින්න	ශ්‍රී ජිනරතන දහම් පාසල	පුරාණ බෝධිමළු විහාරය , උඩතලවින්න	812493998	21/12/ද.ලි.1269
19	22	617	මිල්ලංග	ශ්‍රී විමලඥාන දහම් පාසල	ශ්‍රී ශෛලබිම්බාරාමය, කැකුණවත්ත, කටුගස්තොට	812497744	21/12/ද.ලි.1262
20	23	619	මොළගොඩයාවත්ත	ශ්‍රී සද්ධානිස්ස දහම් පාසල	ශ්‍රී ජයන්ති විහාරය ,මෙගොඩගම,කටුගස්තොට	717610774	21/12/ද.ලි.91104
21	24	620	යටවර	ශ්‍රී ජිනරතන දහම් පාසල	ශ්‍රී නන්දනාරාමය , පහළ යටවර , වත්තේගම	812476846	21/12/ද.ලි.1274
22	25	622	ඉහළ යටවර	ශ්‍රී මලියදේව දහම් පාසල	මලියදේව පුරාණ ලෙන් විහාරය ,ඇල්කඩුව පාර ,වත්තේගම	812475021	21/12/ද.ලි.5328
	26			ශ්‍රී සුගතෝදය දහම් පාසල	ශ්‍රී බෙත්තාරාම මහා විහාරය , ඉහළ යටවර , වත්තේගම	812476631	21/12/ද.ලි.8968
23	27	623	දීගහවතුර	ශ්‍රී සුමනජෝති දහම් පාසල	පෙතිගේපිටිය විහාරය ,කුරුන්දෙනිය,අකුරණ	813818395	21/12/ද.ලි.8976
24	28	626	බෝගහකුඹුර	ශ්‍රී සුමංගල දහම් පාසල	ගම්මන්තලාව පුරාණ විහාරය ,අළුත්ගම , දොරගමුව	716545846	21/12/ද.ලි.8978
	29			ශ්‍රී නන්දසාර දහම් පාසල	ශ්‍රී සුමංගලාරාමය,බෝගහකුඹුර,ජම්බුගහපිටිය	713036908	21/12/ද.ලි.1273
25	30	628	මූණමලේ	ශ්‍රී මෛත්‍රී දහම් පාසල	ශ්‍රී බෝධිරුක්ඛාරාමය , මූණමලේ,ජම්බුගහපිටිය	812493581	21/12/ද.ලි.1270
	31			ශ්‍රී ධර්මජයන්ති දහම් පාසල	ශ්‍රී බෝධිමල්කඩ විහාරය , රඹුක්පොතාංග,ජම්බුගහපිටිය	711155668	21/12/ද.ලි.1277
26	32	631	ගිරාකඩුව	සිරි ජේමානන්ද දහම් පාසල	ශ්‍රී සද්ධර්මාරාමය , ගිරාකඩුව,ජම්බුගහපිටිය	812301287	21/12/ද.ලි.1259
27	33	632	මණ්දන්ඩාවෙළ	ශ්‍රී සීලරතන දහම් පාසල	දළුකේ ශ්‍රී පුෂ්පාරාමය,දළුක ,ජම්බුගහපිටිය	812303553	21/12/ද.ලි.8977
	34			ශ්‍රී ගුණරතන දහම් පාසල	අනුරාගල රජමහා විහාරය,පරණගම ,ජම්බුගහපිටිය	812493145	21/12/ද.ලි.5329
28	35	634	හාමින්දාගොඩ	ශ්‍රී සීලවංශ දහම් පාසල	ශ්‍රී සුමනාරාමය ,හාමින්දාගොඩ ,මැණික්හින්න	812421098	21/12/ද.ලි.1281
29	36	635	අබසිංගම	ශ්‍රී විශාඛා දහම් පාසල	නාපාන පුරාණ විහාරය ,මඩවල කඩ වීදිය ,මඩවල	812470285	21/12/ද.ලි.1284
	37			ශ්‍රී මහින්ද දහම් පාසල	ශ්‍රී ප්‍රියදර්ශනාරාමය ,නාපාන,ගුන්නැපාන	812420059	21/12/ද.ලි.1278
30	38	636	ලීමගහදෙණිය	සිරි ගෝතම දහම් පාසල	සිරි විවේකාරාමය ,නාපාන , මැණික්හින්න	777155193	21/12/ද.ලි.9125
31	39	640	මඩවල	ශ්‍රී ගුණරතන දහම් පාසල	ශ්‍රී ජිනමංගලාරාමය , වත්තේගම පාර ,මඩවල	812475331	21/12/ද.ලි.1260
32	40	641	යටිරාවණ	ශ්‍රී සෝමානන්ද දහම් පාසල	ශ්‍රී සුදර්ශන බිම්බාරාමය ,යටිරාවන, වත්තේගම.	812475491	21/12/ද.ලි.1263
	41			සිරි සමාධි දහම් පාසල	යහලේතැන්න පුරාණ විහාරය , යටිරාවන ,වත්තේගම	812475723	21/12/ද.ලි.8979
33	42	642	පිටියේගෙදර	ශ්‍රී සුමේධ දහම් පාසල	පිටියේගෙදර රජමහා විහාරය ,පිටියේගෙදර ,වත්තේගම.	812430830	21/12/ද.ලි.1264
34	43	644	කැටකහල	ශ්‍රී රජමහා විහාර දහම් පාසල	ශ්‍රී රජමහා විහාරය, වළල , මැණික්හින්න	777643067	21/12/ද.ලි.1272
35	44	645	තල්කොටුව	ශ්‍රී ධම්මානන්ද දහම් පාසල	ශ්‍රී සුදර්ශනාරාමය,වළල , මැණික්හින්න	813844394	21/12/ද.ලි.1261

12.4 පාසල් වර්ග:-

අනු අංකය	වසම් අංකය	ග්‍රාම නිලධාරි වසමේ නම	පාසලේ නම	සිටිය යුතු ගුරුවරුන් සංඛ්‍යාව				සිටින ගුරුවරුන් සංඛ්‍යාව			
				විද්‍යා	ගණිත	ඉංග්‍රීසි	ප්‍රාථමික පුහුණු	විද්‍යා	ගණිත	ඉංග්‍රීසි	ප්‍රාථමික පුහුණු
1	594	වත්තේගම	**භාරතී දෙමළ විද්‍යාලය**	1	1	1	6	1	1	1	6
2	595	වත්තේගම උතුර	වත්තේගම ම.ම. විද්‍යාලය	7	7	7	26	5	3	7	22
			වත්තේගම බාලිකා.ම.විද්‍යාලය	4	4	4	19	2	2	4	19
3	596	ගුනැම්බිල්ල									
4	597	ඊරියගස්තැන්න									
5	598	උඩුරාවණ									
6	599	පුවක්ගහදෙණිය									
7	600	දොරගමුව	දොරගමුව ම.විද්‍යාලය	1	1	1	6	1	1	1	6
8	601	මීගම්මන	මීගම්මන ක.විද්‍යාලය	1	1	1	6		1	1	5
9	602	වල්පලදෙණිය									
10	603	මීගම්මන බටහිර									
11	604	මීගමවත්ත	සිද්ධාර්ථ විද්‍යාලය	1	1	1	6	1	1	1	6
12	605	කහල්ල	ධර්මවිජය ක.විද්‍යාලය	1	1	1	6				
13	606	කළුගලවත්ත									
14	607	ගාලෙවත්ත									
15	608	නවයාලතැන්න	සමුද්‍රදේවී බා. විද්‍යාලය	2	2	2	13	2	2	2	13
16	609	පොල්ගොල්ල									
17	610	බලනගල	විමලධර්ම සූරිය ප්‍රා.විද්‍යාලය				14				12
			මහවැලි ම.විද්‍යාලය	2	2	2		2	2	2	
18	611	උඩකලවින්න මඩිගේ									
19	612	ගලදෙණිය									
20	613	පල්ලෙකලවින්න									
21	614	පල්ලෙකලවින්න ඉහළ									
22	615	උඩකලවින්න	රතනජෝති ම.විද්‍යාලය	0	1	3	6	1		3	
23	616	එගොඩගම									
24	617	මිල්ලංග									
25	618	මෙගොඩගම	මහසෙන් ම. විද්‍යාලය	1	1	1	6	1	1	1	6
26	619	මොළගොඩයාවත්ත									
27	620	යටවර	යටවර ක.විද්‍යාලය				2				2
28	621	යටවර කන්දගම									
29	622	ඉහළ යටවර									
30	623	දිගහවතුර									
31	624	මහකුඹුර									
32	625	අළුත්ගම	අළුත්ගම ක.විද්‍යාලය	1	1	1	6	1	1	1	7
33	626	බෝගහකුඹුර									
34	627	පරණගම	පරණගම ම.ම.විද්‍යාලය	2	2	2					
			පරණගම ප්‍රා.විද්‍යාලය				12				12
35	628	මුණමලේ									
36	629	අඹතැන්න									
37	630	කැන්දලියද්ද									
38	631	ගිරාකඩුව	නිදහස් ආදර්ශ ප්‍රා.විද්‍යාලය				6				6
39	632	මණ්දන්ඩාවෙළ									
40	633	නාපාන	නාපාන ක.විද්‍යාලය	1	1	1	6	1	1	1	7
41	634	හාමින්දාගොඩ									
42	635	අබසිංගම									
43	636	ලිමගහදෙණිය									
44	637	මඩවලමඩිගේ									
45	638	ගුන්නෑපාන මඩිගේ									
46	639	පිහිල්ලදෙණිය									
47	640	මඩවල	අල් මුනව්වරා				39				40
			මදීනා ජාතික පාසල	4	4	4		4	4	4	
48	641	යටිරාවණ	යටිරාවණ ක.විද්‍යාලය	2	2	2	11	2	2	2	11
49	642	පිටියේගෙදර	පිටියේගෙදර ප්‍රා.විද්‍යාලය				2				4
50	643	වලල									
51	644	කැටකහල									
52	645	කල්කොටුව	පාතදුම්බර ම.විද්‍යාලය	4	4	4	34	4	4	8	31

12.5 ගුරු පුරප්පාඩු සිදුවීම් තොරතුරු:-

අනු අංකය	වසම් අංකය	ග්‍රාම නිලධාරි වසමේ නම	විෂය																			
			විද්‍යා				ගණිත				ඉංග්‍රීසි				ප්‍රාථමික සුහුණු				වෙනත්			
			සිටිය යුතු ගුරුවරු සංඛ්‍යාව	සිටින ගුරුවරුන් සංඛ්‍යාව	පුරප්පාඩු ගුරු සංඛ්‍යාව	අතිරික්ත ගුරු සංඛ්‍යාව	සිටිය යුතු ගුරුවරු සංඛ්‍යාව	සිටින ගුරුවරුන් සංඛ්‍යාව	පුරප්පාඩු ගුරු සංඛ්‍යාව	අතිරික්ත ගුරු සංඛ්‍යාව	සිටිය යුතු ගුරුවරු සංඛ්‍යාව	සිටින ගුරුවරුන් සංඛ්‍යාව	පුරප්පාඩු ගුරු සංඛ්‍යාව	අතිරික්ත ගුරු සංඛ්‍යාව	සිටිය යුතු ගුරුවරු සංඛ්‍යාව	සිටින ගුරුවරුන් සංඛ්‍යාව	පුරප්පාඩු ගුරු සංඛ්‍යාව	අතිරික්ත ගුරු සංඛ්‍යාව	සිටිය යුතු ගුරුවරු සංඛ්‍යාව	සිටින ගුරුවරුන් සංඛ්‍යාව	පුරප්පාඩු ගුරු සංඛ්‍යාව	අතිරික්ත ගුරු සංඛ්‍යාව
1	594	වත්තේගම																				
2	595	වත්තේගම උතුර	12	12			11	7	4		16	17		1	38	37	1		91	87	4	
3	596	ගුනැමබිල්ල																				
4	597	ඊරියගස්තැන්න																				
5	598	උඩුරාවණ																				
6	599	පුවක්ගහදෙණිය																				
7	600	දොරගමුව																				
8	601	මීගම්මන																				
9	602	වල්පලදෙණිය																				
10	603	මීගම්මන බටහිර																				
11	604	මීගමවත්ත	2	1	1		2	1	1													
12	605	කහල්ල																				
13	606	කළුගලවත්ත																				
14	607	ගාලෙවත්ත																				
15	608	නවයාලකැන්න																				
16	609	පොල්ගොල්ල																				
17	610	බලනගල	4	4			2	2			3	3			18	17						
18	611	උඩතලවින්න මඩිගේ																				
19	612	ගලදෙණිය																				
20	613	පල්ලෙතලවින්න	1		1		1	1			3	3			4	5		1				
21	614	පල්ලෙතලවින්න ඉහළ																				
22	615	උඩතලවින්න																				
23	616	එගොඩගම																				
24	617	මිල්ලංග																				
25	618	මෙගොඩගම																				
26	619	මොළගොඩයාවත්ත																				
27	620	යටවර																				
28	621	යටවර කන්දගම																				
29	622	ඉහළ යටවර																				
30	623	දීගහවතුර	1	1			1	1			2	1	1		5	5			1		2	
31	624	මහකුඹුර																				
32	625	අළුත්ගම																				
33	626	බෝගහකුඹුර																				
34	627	පරණගම																				
35	628	මුණමලේ																				
36	629	අඹකැන්න																				
37	630	කැන්දලියද්ද																				
38	631	ගිරාකඩුව																				
39	632	මණ්දන්ඩාවෙළ																				
40	633	නාපාන																				
41	634	හාමින්දාගොඩ									1	1			5	5						
42	635	අබසිංගම	1	1			1	1			2	2			5	5			15	13	2	
43	636	ලිමගහදෙණිය																				
44	637	මඩවලමඩිගේ																				
45	638	ගුන්නැපාන මඩිගේ																				
46	639	පිහිල්ලදෙණිය																				
47	640	මඩවල																				
48	641	යටිරාවණ	2	2			4	2	2		4	4										
49	642	පිටියේගෙදර																				
50	643	වලල																				
51	644	කැටකහල																				
52	645	තල්කොටුව	5	5			5	5			9	9			31	31			45	45		

12.6 පෙර පාසල් අධ්‍යාපනය ලබන ළමුන්:-

අනු අංකය	පෙර පාසල් නම	පෙර පාසලේ ලිපිනය	වසම	ලියාපදිංචි අංකය	දුරකථන අංකය
1	කියෝනෝ	70,ඒ. යටවර,වත්තේගම	යටවර	CPC/01/PD/001	719614326
2	ලිටිලි ෆ්ලවර්	බෞද්ධ මන්දිරය.වත්තේගම	වත්තේගම	CPC/01/PD/002	716280587
3	ලෙෂර් ලැන්ඩ් ෂෝ කිඩස්	ගිරිකඩුව,ජම්බුගහපිටිය	ගිරාකඩුව	CPC/01/PD/003	718130345
4	එන්ජල් විෂන්	වළල හංදිය,වළල මැණික් හින්න	වළල	CPC/01/PD/004	777100751
5	ශ්‍රී සිද්ධාර්ථ	සිද්ධාර්ථ සමිති ශාලාව,මිගමමන	මිගමවත්ත	CPC/01/PD/005	725914476
6	ලිටල් එන්ජල්	143/2, බිරිමෝ උද්‍යානය,මාතලේ පාර,වත්තේගම	මොළගොඩයාවත්ත	CPC/01/PD/006	814987344
7	ඉස්ලාමියා	55/ඊ,ගලදෙනිය පාර ,උඩකලවින්න,මඩිගේ	ගලදෙනිය	CPC/01/PD/007	713468001
8	රෝයල් කිඩස්	රෝයල් කිංඩම,වත්තේගම	ඊරියගස්තැන්න	CPC/01/PD/008	779602558
9	ලිටල් කිඩස්	203,මාතලේ පාර,වත්තේගම	මොළගොඩයාවත්ත	CPC/01/PD/009	774040906
10	වර්ඩ ඇන්ඩ ඩඩ	165/බී /2,ශීවලි ගොඩනැගිල්ල,පන්විල පාර,වත්තේගම	වත්තේගම උතුර	CPC/01/PD/010	771905972
11	වයි.එම.එම.ඒ	170/ඒ,නුවර පාර,මඩවල	මඩවල මඩිගේ	CPC/01/PD/011	750555967
12	ශ්‍රී සුගතපාල	බෝධිමලු විහාරය,කලුගල,මාතලේ පාර ,කටුගසුකොට	කලුගලවත්ත	CPC/01/PD/013	714866517
13	ලේන්බෝ	66/බී,කුරුන්දෙනිය,අකුරණ	දීගහවතුර	CPC/01/PD/014	718450661
14	ලිටල් ස්ටාර්	හාමින්දාගොඩ,වළල	හාමින්දාගොඩ	CPC/01/PD/015	771485025
15	ලිටලි ෆෙන්ඩස්	140/2,උඩුරාවණ,වත්තේගම	සුවක්ගහදෙනිය	CPC/01/PD/016	812475783/076 6907385
16	මිගමමන රජමහාවිහාර පෙර පාසල	මිගමමන රජමහාවිහාරය,වත්තේගම	මිගමමන	CPC/01/PD/017	783496099
17	අල් ධහිමා	81/1,නුගදෙනිය,ගුන්නෑපාන	පිහිල්ලදෙනිය	CPC/01/PD/018	776333541
18	මිරකල් කිඩස්	22/2,අටලහගොඩ පාර,වත්තේගම	පිහිල්ලදෙනිය	CPC/01/PD/019	772715002/071 6131694
19	ටයිනි කිඩස්	දොරගමුව පාර,පොල්ගොල්ල	වත්තේගම උතුර	CPC/01/PD/020	778544567
20	සණස සන්ෆ්ලවර්	සණස බැංකු ගොඩනැගිල්ල,හපුකොටුව,පර ණගම,ජම්බුගහපිටිය	උඩකලවින්න	CPC/01/PD/021	0812493319/07 66557321
21	රොයල් කිඩස්	19/4,බලනගල පාර,කටුගස්තොට	අලුත්ගම	CPC/01/PD/022	716507719/071 5124580
22	ලිටල් එන්ජල්ස්	30/බී,ඇල්කඩුව පාර,වත්තේගම	බලනගල	CPC/01/PD/023	0812475053/07 79461457
23	ෂයිනිගේ ස්ටාර්	04,සනෝල ගොඩනැගිල්ල,නවයාලකැන්න ,කටුගස්තොට	වත්තේගම උතුර	CPC/01/PD/024	776485803
24	සරසවි	16/ඒ,ගණේවත්ත,පොල්ගොල් ල	බලනගල	CPC/01/PD/025	0812494054/- 771275606
25	ශ්‍රී විමලඥාන	113/4,දික්කුඹුර,කටුගස්තොට	පොල්ගොල්ල	CPC/01/PD/026	712989835
26	ටයිනි කිඩස්	45/1,8 කණුව,වළල,මැණික්හින්න	මිල්ලංග	CPC/01/PD/028	711548851 /0779651481
27	ලිටිල් බීස්	64/ඒ,මුදුණේ කඩ පාර,උඩකලවින්න	නාපාන	CPC/01/PD/029	777219599
28	ශ්‍රී සිදුහත්	රජමහාවිහාරය,පිටියේ ගෙදර,වත්තේගම	උඩකලවින්න	CPC/01/PD/030	0812470830/07 72488864
29	සුමග	අලුත්ගම,ජම්බුගහපිටිය	මහකුඹුර	CPC/01/PD/031	0815687177 /0714997960
30	ශ්‍රී සුචරිත	විද්‍යාදර්ශන පිරිවෙණ, පන්විලපාර,වත්තේගම	වත්තේගම උතුර	CPC/01/PD/032	757699480
31	සුවවෝ	130/ඒ,කුඩුගල පාර, වත්තේගම	වත්තේගම	CPC/01/PD/033	
32	ඔක්ස්ෆර්ඩ	කැපැල් ශ්‍රවණාගාරය,නුවර පාර,වත්තේගම	වත්තේගම	CPC/01/PD/035	
33	පියුමි	නාපාන,ගුන්නෑපාන	අබසිංහගම	CPC/01/PD/036	703320801
34	සුමග	ප්‍රාදේශිය සභා පෙර පාසල,ඉහල යටවර,වත්තේගම	තල්කොටුව	CPC/01/PD/037	
35	ඊ එස්.එල්	40,නුවර පාර,වත්තේගම	වත්තේගම දකුණ	CPC/01/PD/038	774226172
36	ග්ලෝබල් කිඩස්	21/බී,වාසනාකන්ද පාර,කටුගස්තොට	බලනගල	CPC/01/PD/039	812500238
37	සුමිදු	ශ්‍රී ජිනමංගලාරාමය,මඩවල	මඩවල මඩිගේ	CPC/01/PD/040	
38	අන්ලටුන් ෆ්ලේ ඇන්ඩ ලර්න්	17/2,පිටියේ ගෙදර වත්ත,වත්තේගම	පිටියෙගෙදර	CPC/01/PD/041	
39	ක්‍රායිට් වේ	ප්‍රජාශාලාව,බොල්ලේගොඩ,අ ඹතැන්න	අඹතැන්න	නැත	779967635
40	සාරධ කැකුලු	සංස්කෘතික මධ්‍යස්ථානය,මුණමලේ,ජම්බුග හපිටිය	මුණමලේ	CPC/01/PD/043	
41	හැපි කිඩස්	5/5,දොරගමුව පාර,මැණික්හින්න	දොරගමුව	CPC/01/PD/045	
42	සාzරා	19,ගලදෙනිය,උඩකලවින්න	ගලදෙනිය	CPC/01/PD/046	770503121
43	බටර්ෆ්ලයි ගාර්ඩින්	5/3,නාපාන,මැණික්හින්න	නාපාන		711261010
44	හැපි කිඩස්	42,ගලෙවත්ත පාර,කටුගස්තොට	ගාලවත්ත		777222021
45	විජය ශ්‍රී	දීපදුන්නාරාම විහාරස්ථානය,දොරගමුව	දොරගමුව		711422598
46	ටෙඩි කැස්ටල්		කලුගලවත්ත		765458368
47	ශ්‍රී ජිනරතන	පුරාණ බෝධිමලු විහාරය,උඩකලවින්න	උඩකලවින්න		
48	ශ්‍රී පියරතන	මිගමමන පාර,වත්තේගම	මිගමමන		
49	ග්ලෙන්ෆෝල්	12,දොරගමුව පාර,පොල්ගොල්ල			
50	සමුදිත		යටිරාවන		750884434
51	ටයිනි ෆේන්ඩස්	යටිරාවන,වත්තේගම	යටිරාවන		
52	ධාරුල්හිකම්	275/9,මඩවල බසාර්,වත්තේගම	මඩවල මඩිගේ		
53	ස්මාර්ට කිඩස්	13/ඒ,මාතලේ පාර,අඹතැන්න	අඹතැන්න	නැත	
54	ලාෆ් ඇන්ඩ ලර්න්	125,මාතලේ පාර,වත්තේගම	වත්තේගම දකුණ		
55	සුපිපි	විවෘත විශ්ව විද්‍යාලය,පොල්ගොල්ල			
56	ලිටල් කිඩස්	5/5,දොරගමුව පාර,අඩකලවින්න	උඩකලවින්න		812493955
57	මනීෂා	18,ගලදෙනිය හංදිය,ගලදෙනිය	ගලදෙනිය		
58	සුචරිත	විවෙකාරාම විහාරය,බාපාන	ලීමගහදෙනිය	නැත	710615074
59	ෂයිනි ස්ටාර්				
60	සරනි				713729041
61	සර්වෝදය				

12.7 සාමාන්‍ය පෙළ විභාගය සමත්වීමේ ප්‍රතිශතය:-

අනු අංකය	වසම් අංකය	ග්‍රාම නිලධාරි වසමේ නම	පාසලේ නම	පෙනි සිටි ළමුන් සංඛ්‍යාව 2019	සාමාර්ථය					සමත් වූ සංඛ්‍යාව	සමත් ප්‍රතිශතය %
					A	B	C	S	W		
	සිංහල මාධ්‍ය										
1	595	වත්තේගම උතුර	වත්තේගම ම.ම. විද්‍යාලය	115	5	18	59	31	2	113	98%
2			වත්තේගම බාලිකා ම. විද්‍යාලය	168	37	67	50	13	1	167	99%
3	600	දොරගමුව	දොරගමුව ම.විද්‍යාලය	30	9	6	9	6	0	30	100%
4	601	මීගම්මන	මීගම්මන ක.විද්‍යාලය	11	2	3	4	2	0	11	100%
5	604	මීගමවත්ත	සිද්ධාර්ථ ක. විද්‍යාලය	31	4	12	7	3	5	26	84%
6	605	කහල්ල	ධර්මවිජය ක.විද්‍යාලය	12	0	1	3	3	5	7	58%
7	608	නවයාලතැන්න	සමුද්‍රදේවී බා. විද්‍යාලය	83	8	18	40	12	5	78	94%
8	610	බලනගල	මහවැලි ම.විද්‍යාලය	36	0	0	10	13	13	23	64%
9	613	පල්ලෙතලවින්න	මහනුවර ආදර්ශ ප්‍රා.විද්‍යාලය	122	28	35	34	21	4	118	97
10	615	උඩතලවින්න	රතනජෝති ම.විද්‍යාලය	16	2	3	9	2	0	16	100%
11	618	මෙගොඩගම	මහසෙන් ම. විද්‍යාලය	30	1	4	8	14	3	27	90%
12	625	අළුත්ගම	අළුත්ගම ක.විද්‍යාලය	9	0	4	2	2	1	8	89%
13	627	පරණගම	පරණගම ම.ම.විද්‍යාලය	52	7	8	14	17	6	46	88%
14	633	නාපාන	නාපාන ක.විද්‍යාලය	5	0	2	0	2	1	4	80%
15	641	යටිරාවණ	යටිරාවණ ක.විද්‍යාලය	51	2	20	17	12	0	51	100%
16	645	තල්කොටුව	පාතදුම්බර ම.විද්‍යාලය	171	12	40	51	54	14	157	92%
	දෙමළ මාධ්‍ය										
17	594	වත්තේගම	**භාරතී දෙමළ විද්‍යාලය**	30	0	3	11	12	4	26	87%
18	640	මඩවල	මදීනා ජාතික පාසල	221	9	26	76	53	57	164	74%
19	612	ගලදෙණිය	ජාමුල් අස්හර් ම.ම.විද්‍යාලය	85	5	12	24	22	22	63	74

12.8 උසස් පෙළ විභාගය සමත්වීමේ ප්‍රතිශතය:-

අනු අංකය	වසම් අංකය	ග්‍රාම නිලධාරි වසමේ නම	පාසලේ නම	කලා විෂය ධාරාව				වාණිජ විෂය ධාරාව				bio				phy				කෘෂිකර්ම				Eng				bio			
				පෙනී සිටි ළමුන් සංඛ්‍යාව	සමත් වූ ළමුන් සංඛ්‍යාව	සමත් ප්‍රතිශතය %	F 3	පෙනී සිටි ළමුන් සංඛ්‍යාව	සමත් වූ ළමුන් සංඛ්‍යාව	සමත් ප්‍රතිශතය %	F 3	පෙනී සිටි ළමුන් සංඛ්‍යාව	සමත් වූ ළමුන් සංඛ්‍යාව	සමත් ප්‍රතිශතය %	F 3	පෙනී සිටි ළමුන් සංඛ්‍යාව	සමත් වූ ළමුන් සංඛ්‍යාව	සමත් ප්‍රතිශතය %	F 3	පෙනී සිටි ළමුන් සංඛ්‍යාව	සමත් වූ ළමුන් සංඛ්‍යාව	සමත් ප්‍රතිශතය %	F 3	පෙනී සිටි ළමුන් සංඛ්‍යාව	සමත් වූ ළමුන් සංඛ්‍යාව	සමත් ප්‍රතිශතය %	F 3	පෙනී සිටි ළමුන් සංඛ්‍යාව	සමත් වූ ළමුන් සංඛ්‍යාව	සමත් ප්‍රතිශතය %	F 3
සිංහල මාධ්‍ය																															
1	595	වත්තේගම උතුර	වත්තේගම ම.ම. විද්‍යාලය	24	2	8	3	22	1	5	11	2	0	0	2	2	1	50	0	0	0	0	0	0	0	0	0	0	0	0	0
2			වත්තේගම බාලිකා.ම.විද්‍යාලය	56	35	63	0	16	11	69	0	3	0	0	3					0	0	0	0	0	0	0	0	0	0	0	0
3	600	දොරගමුව	දොරගමුව ම.විද්‍යාලය	2	1	50	0	1	0	0	1	0	0	0	0	0	0	0	0	0	0	0	0	0	0	0	0	0	0	0	0
4	608	නවයාලතැන්න	සමුද්‍රදේවී බා. විද්‍යාලය	7	0	0	1	0	0	0	0	0	0	0	0	0	0	0	0	0	0	0	0	0	0	0	0	0	0	0	0
5	610	බලනගල	මහවැලි ම.විද්‍යාලය	16	6	38	0	5	0	0	0	0	0	0	0	0	0	0	0	2	0	0	0	0	0	0	0	0	0	0	0
6	613	පල්ලෙතලවින්න	මහනුවර ආදර්ශ ප්‍රා.විද්‍යාලය	22	7	32	0	7	1	14	1	0	0	0	0	0	0	0	0	0	0	0	0	0	0	0	0	0	0	0	0
7	615	උඩතලවින්න	රතනජෝති ම.විද්‍යාලය	4	3	75	0	5	2	40	2	0	0	0	0	0	0	0	0	0	0	0	0	0	0	0	0	0	0	0	0
8	618	මෙගොඩගම	මහසෙන් ම. විද්‍යාලය	4	1	25	1	0	0	0	0	0	0	0	0	0	0	0	0	0	0	0	0	0	0	0	0	0	0	0	0
9	627	පරණගම	පරණගම ම.ම.විද්‍යාලය	19	14	74	0	4	2	50	0	0	0	0	0	0	0	0	0	0	0	0	0	0	0	0	0	0	0	0	0
10	645	තල්කොටුව	පාතදුම්බර ම.විද්‍යාලය	28	14	50	3	11	3	27	2	0	0	0	0	0	0	0	0	0	0	0	0	0	0	0	0	0	0	0	0
දෙමළ මාධ්‍ය																															
11	594	වත්තේගම	**භාරතී දෙමළ විද්‍යාලය**	30	6	20	7	0	0	0%	0	0	0	0	0	0	0	0	0	0	0	0	0	0	0	0	0	0	0	0	0
12	640	මඩවල	මදීනා ජාතික පාසල	30	6	20	7	42	21	50%	8	0	0	0	0	0	0	0	0	0	0	0	0	10	2	20	3	15	7	47	3
13	612	ගලදෙණිය	ජාමුල් අස්හර් ම.ම.විද්‍යාලය	35	16	46	3	0	0	0	0	0	0	0	0	0	0	0	0	0	0	0	0	0	0	0	0	0	0	0	0
14			අල් සෆා මුස්ලිම් විද්‍යාලය	5	5	100	0	0	0	0	0	0	0	0	0	0	0	0	0	0	0	0	0	0	0	0	0	0	0	0	0

12.9 ශිෂ්‍යත්වය සමත්වීමේ ප්‍රතිශතය:-

අනු අංකය	වසම් අංකය	ග්‍රාම නිලධාරි වසමේ නම	පාසලේ නම	පාසල් වර්ගය	පෙනී සිටි ළමුන් සංඛ්‍යාව	2020							
						සමත් වූ ළමුන් සංඛ්‍යාව	සමත් ප්‍රතිශතය %	ලකුණු 0-69 අතර සංඛ්‍යාව	ප්‍රතිශතය %	ලකුණු 70-99 අතර සංඛ්‍යාව	සමත් ප්‍රතිශතය %	ලකුණු 100 ට වැඩි සංඛ්‍යාව	ප්‍රතිශතය %
සිංහල මාධ්‍ය													
1	595	වත්තේගම උතුර	වත්තේගම ම.ම. විද්‍යාලය	1AB	114	10	9%	10	9%	28	25%	76	67%
2			වත්තේගම බාලිකා.ම.විද්‍යාලය	1AB	152	29	19%	6	4%	19	13%	127	84%
3	600	දොරගමුව	දොරගමුව ම.විද්‍යාලය	1C	23	0	0	3	13%	3	13%	17	74%
4	601	මීගම්මන	මීගම්මන ක.විද්‍යාලය	2	0	0	0	0	0	0	0	0	0
5	604	මීගමවත්ත	සිද්ධාර්ථ ක. විද්‍යාලය	2	20	0	0	8	40%	7	35%	5	25
6	605	කහල්ල	ධර්මවිජය ක.විද්‍යාලය	2	9	1	11%	6	67%	0	0	3	33%
7	608	නවයාලතැන්න	සමුද්‍රදේවී බා. විද්‍යාලය	1C	75	7	9%	8	11%	15	20%	52	69%
8	610	බලනගල	විමලධර්ම සූරිය ප්‍රා.විද්‍යාලය	3	69	7	10%	9	13%	17	25%	43	62%
9	613	පල්ලෙතලවින්න	මහනුවර ආදර්ශ ප්‍රා.විද්‍යාලය	1C	121	23	19%	2	2%	16	13%	103	85%
10	615	උඩතලවින්න	රතනජෝති ම.විද්‍යාලය	1C	7	0	0	0	0	4	57%	3	43%
11	618	මෙගොඩගම	මහසෙන් ම. විද්‍යාලය	1C	27	1	4%	8	30%	6	22%	13	48%
12	620	යටවර	යටවර ක.විද්‍යාලය	2	2	0	0	1	50	1	50	0	0
13	625	අළුත්ගම	අළුත්ගම ක.විද්‍යාලය	2	17	2	12%	1	6%	0	0	3	33%
14			පරණගම ප්‍රා.විද්‍යාලය	3	76	12	16%	10	13%	11	14%	55	72%
15	631	ගිරාකඩුව	නිදහස් ආදර්ශ ප්‍රා.විද්‍යාලය	3	6	0	0	1	17	1	17	4	67
16	633	නාපාන	නාපාන ක.විද්‍යාලය	2	25	4	16%	3	12%	4	16%	18	72%
17	641	යටිරාවණ	යටිරාවණ ක.විද්‍යාලය	2	56	3	5%	15	27%	15	27%	26	46%
18	645	කල්කොටුව	පාතදුම්බර ම.විද්‍යාලය	1C	202	35	17%	9	4%	34	17%	159	79%
දෙමළ මාධ්‍ය													
19	594	වත්තේගම	**භාරතී දෙමළ විද්‍යාලය**	1C	23	3	13%	4	17%	10	43%	9	39
20	612	ගලදෙණිය	අල් සෆා මුස්ලිම් විද්‍යාලය	**1 C**	**22**	3	14%	5	23%	6	27%	11	50
21			අල් අක්ෂා මුස්ලිම් ක. විද්‍යාලය	2	7	1	14%	3	43%	1	14%	3	43
22			ජාමුල් අස්හර් ම.ම විද්‍යාලය		76	5	7%	24	32%	17	22%	35	46
23	640	මඩවල	අල් මුනව්වරා ප්‍රා.විද්‍යාලය	3	230	15	7%	38	17%	62	27%	130	57

12.10 වයස අවුරුදු 5-10 අතර පාසල් නොයන ළමුන්:-

අනු අංකය	වසම් අංකය	ග්‍රාම නිලධාරි වසමේ නම	2018		2019		2020		2021	
			අවු 5-16 අතර මුළු ළමුන්	අවු 5-16 අතර පාසල් නොයන ළමුන්	අවු 5-16 අතර මුළු ළමුන්	අවු 5-16 අතර පාසල් නොයන ළමුන්	අවු 5-16 අතර මුළු ළමුන්	අවු 5-16 අතර පාසල් නොයන ළමුන්	අවු 5-16 අතර මුළු ළමුන්	අවු 5-16 අතර පාසල් නොයන ළමුන්
1	594	වත්තේගම								
2	595	වත්තේගම උතුර								
3	596	ගුනැම්බිල්ල								
4	597	ඊරියගස්තැන්න							230	2
5	598	උඩුරාවණ								
6	599	පුවක්ගහදෙණිය								
7	600	දොරගමුව								
8	601	මීගම්මන								
9	602	වල්පලදෙණිය								
10	603	මීගම්මන බටහිර								
11	604	මීගමවත්ත	726	3	731	2	733	4	739	3
12	605	කහල්ල	495	2	503	1	492	1	488	2
13	606	කළුගලවත්ත								
14	607	ගාලෙවත්ත								
15	608	නවයාලතැන්න								
16	609	පොල්ගොල්ල								
17	610	බලනගල								
18	611	උඩතලවින්න මඩිගේ								
19	612	ගලදෙණිය								
20	613	පල්ලෙතලවින්න								
21	614	පල්ලෙතලවින්න ඉහළ								
22	615	උඩතලවින්න								
23	616	එගොඩගම								
24	617	මිල්ලංග		2		2				
25	618	මෙගොඩගම								
26	619	මොළගොඩයාවත්ත								
27	620	යටවර								
28	621	යටවර කන්දගම								
29	622	ඉහළ යටවර								
30	623	දීගහවතුර								
31	624	මහකුඹුර								
32	625	අළුත්ගම								
33	626	බෝගහකුඹුර								
34	627	පරණගම								
35	628	මුණමලේ								
36	629	අඹතැන්න								
37	630	කැන්දලියද්ද	2	2	2		1	1		
38	631	ගිරාකඩුව								
39	632	මණ්දන්ඩාවෙළ								
40	633	නාපාන	216		232		254		316	
41	634	හාමින්දාගොඩ								
42	635	අබසිංගම								
43	636	ලීමගහදෙණිය								
44	637	මඩවලමඩිගේ								
45	638	ගුන්නැපාන මඩිගේ								
46	639	පිහිල්ලදෙණිය								
47	640	මඩවල	52		38		40		62	2
48	641	යටිරාවණ								
49	642	පිටියේගෙදර								
50	643	වලල								
51	644	කැටකහල								
52	645	තල්කොටුව								

12.11 පෙර පාසල් :-

අනු අංකය	වසම් අංකය	ග්‍රාම නිලධාරි වසමේ නම	රජය මගින් පාලනය කරන පෙර පාසල්				රජයේ ආධාර ලබන පෙර පාසල්				පෞද්ගලික පෙර පාසල්				රාජ්‍ය නොවන සංවිධාන මගින් පාලනය වන පෙර පාසල්				ළමා සුරැකුම් මධ්‍යස්ථාන			
			සංඛ්‍යාව	පාලිකාවන් ගණන	සුදුසුකම් ලත් පාලිකාවන් ගණන	ළමුන් සංඛ්‍යාව	සංඛ්‍යාව	පාලිකාවන් ගණන	සුදුසුකම් ලත් පාලිකාවන් ගණන	ළමුන් සංඛ්‍යාව	සංඛ්‍යාව	පාලිකාවන් ගණන	සුදුසුකම් ලත් පාලිකාවන් ගණන	ළමුන් සංඛ්‍යාව	සංඛ්‍යාව	පාලිකාවන් ගණන	සුදුසුකම් ලත් පාලිකාවන් ගණන	ළමුන් සංඛ්‍යාව	සංඛ්‍යාව	පාලිකාවන් ගණන	සුදුසුකම් ලත් පාලිකාවන් ගණන	ළමුන් සංඛ්‍යාව
1	594	වත්තේගම																				
2	595	වත්තේගම උතුර					1	2	2	35	2	8	8	185								
3	596	ගුනැම්බිල්ල																				
4	597	ඊවියගස්තැන්න					1	1	1	8												
5	598	උඩුරාවණ																				
6	599	සුවත්ගහදෙනිය																				
7	600	දොරගමුව																				
8	601	මීගමමන																				
9	602	වල්පලදෙනිය																				
10	603	මීගමමන බටහිර																				
11	604	මීගමවත්ත	1	2	1	26																
12	605	කහල්ල																				
13	606	කළුගලවත්ත																				
14	607	ගාලෙවත්ත																				
15	608	නවයාලතැන්න																				
16	609	පොල්ගොල්ල					3	6	5	81	1	2	2	50								
17	610	බලනගල					1	3	3	23	2	4	4	26								
18	611	උඩතලවින්න මඩිගේ																				
19	612	ගලදෙනිය																				
20	613	පල්ලෙතලවින්න																				
21	614	පල්ලෙතලවින්න ඉහළ																				
22	615	උඩතලවින්න																				
23	616	එගොඩගම																				
24	617	මිල්ලංග									1	2	2	25								
25	618	මෙගොඩගම																				
26	619	මොළගොඩයාවත්ත					2	8	8	77									1	1	1	5
27	620	යටවර																				
28	621	යටවර කන්දගම																				
29	622	ඉහළ යටවර																				
30	623	දීගහවකුර									1	2	2	20								
31	624	මහකුඹුර																				
32	625	අළුත්ගම																				
33	626	බෝගහකුඹුර																				
34	627	පරණගම																				
35	628	මුණමලේ																				
36	629	අඹකැන්න																				
37	630	කැන්දලියද්ද									1	2	2	35								
38	631	ගිරාකඩුව																				
39	632	මණ්දන්ඩාවෙළ																				
40	633	නාපාන									2	10	10									
41	634	හාමින්දා ගොඩ	1	2	1	18																
42	635	අබසිංගම	1	2	1	23																
43	636	ලීමගහදෙනිය																				
44	637	මඩවලමඩිගේ																				
45	638	ගුන්නැපාන මඩිගේ																				
46	639	පිහිල්ලදෙනිය																				
47	640	මඩවල	1	2	2	22																
48	641	යටිරාවණ																				
49	642	පිටියේගෙදර									2	2	2	37								
50	643	වලල																				
51	644	කැටකහල																				
52	645	තල්කොටුව									1	2	2	30					1	1	1	11

12.12 උසස් අධ්‍යාපන ආයතන:-

අනු අංකය	වසම් අංකය	ග්‍රාම නිලධාරි වසමේ නම	ආයතනයේ නම හා ලිපිනය	දු. අංකය	ශිෂ්‍ය සංඛ්‍යාව	ගුරුවරු ගණන
1	609	පොල්ගොල්ල	විවෘත විශ්ව විද්‍යාලය	812494495	7000	18
2	639	පිහිල්ලදෙණිය	එමරල් ලේඩීස් කොලේජ්,අංක 26,සිරිමල්වත්ත පාර,මඩවල කඩවීදිය	812050600	27	7
3	645	තල්කොටුව	නිපුන උසස් අධ්‍යාපන ආයතනය ,වළල,මැණික්හින්න	713561421	130	9

12.13 වෘත්තිය පුහුණු ආයතන:-

අනු අංකය	වසම් අංකය	ග්‍රාම නිලධාරි වසමේ නම	ආයතනයේ නම හා ලිපිනය	දු. අංකය	ශිෂ්‍ය සංඛ්‍යාව	උපදේශක සංඛ්‍යාව	අයිතිය (රජයේ/පෞද්ගලික)
1	605	කහල්ල	පළාත් කෘෂිකර්ම පුහුණු මධ්‍යස්ථානය	702571529	25	4	රාජ්‍ය
2	609	පොල්ගොල්ල	ජාතික තරුණ සේවා සභාව ,මඩවල පාර, පොල්ගොල්ල	812499500	1269	19	රජයේ
3	610	බලනගල	කාර්මික විද්‍යාලය	812499782	158	9	රජයේ
4	614	පල්ලෙතලවින්න ඉහළ	සර්වෝදය පුහුණු ආයතනය		40	5	අර්ධ රාජ්‍ය
5	634	හාමින්දාගොඩ	ප්‍රජා ශක්ති ආයතනය		10	3	රජයේ
6	642	පිටියේගෙදර	කාර්මික වෘත්තීය පුහුණු ආයතනය	812073885	50	3	රජයේ

12.14 පෞද්ගලික පන්ති පවත්වන ස්ථාන:-

අනු අංකය	වසම් අංකය	ග්‍රාම නිලධාරි වසමේ නම	ආයතනයේ නම හා ලිපිනය	ලිපිනය	දු. අංකය	ශිෂ්‍ය සංඛ්‍යාව	උපදේශක සංඛ්‍යාව
1	594	වත්තේගම	ප්‍රමුඛ අධ්‍යාපන ආයතනය	19/1,මාතලේ පාර,වත්තේගම		12	2
			ROYAL ENGLISH ACADAMY	71,නුවර පාර,වත්තේගම		28	1
			දැනුම අධ්‍යාපන ආයතනය	පින්නලන්ද පාර,වත්තේගම	718392674	17	1
			ලයින් අධ්‍යාපන ආයතනය	ලංකා බැංකු උඩු මහල,නුවර පාර,වත්තේගම	779202020	48	6
			පබසර අධ්‍යාපන ආයතනය	202,නුවර පාර,වත්තේගම	812476315	196	16
			ඉසිරින්ද අධ්‍යාපන ආයතනය	මාතලේ පාර,වත්තේගම		120	6
			විශ්ව අධ්‍යාපන ආයතනය	79/2/1,නුවර පාර,වත්තේගම		70	3
			කාල සෞන්දර්ය පාසල	නුවර පාර,වත්තේගම	712748218	12	6
2	595	වත්තේගම උතුර	සත්මිණ ආයතනය	ඒ.නාරම්පනාව, 25/1,අටලහගොඩ පාර-වත්තේගම	754125200/0714857538	1000	25
			සුබෝධි ආයතනය	මහ විද්‍යාල පාර , වත්තේගම		600	12
3	597	ඊරියගස්තැන්න	නලින් බංඩාර	91,රෝයල් කින්ඩම්, වත්තේගම	712221300	9	1
4	600	දොරගමුව	සිපසර අධ්‍යාපන ආයතනය	දොරගමුව	718286656	15	2
5	601	මීගම්මන	නාමල් විජේසිංහ,39/3,මීගම්මන පාර,වත්තේගම		778577757		1
			සන්ධ්‍යා එදිරිසිංහ,39/3,මීගම්මන පාර,වත්තේගම		812470330		1
			ප්‍රදීපා ජයසිංහ,37,මීගම්මන පාර,වත්තේගම				
6	605	කහල්ල	හෙළ මිහිර ශිල්ප ආයතනය		817902770		4
7	607	ගාලෙවත්ත	එන් තණබාලසිංහ,	58/2,කළුගල පාර,කටුගස්තොට	812500563	50	1
			එම්.ධනපාල,	35/2,ගාලෙවත්ත,කටුගස්තොට	812497617	40	2
			එම්.චන්ද්‍රාකුමාරි				
8	608	නවයාලකැන්න	ඩබ්.එම්.ඒ.මොරේම්ඩ		715495681	30	1
			ඩබ්.එම්.එම්.වික්‍රමරත්න		718139342	12	1
9	609	පොල්ගොල්ල	නැනෝදා උසස් අධ්‍යාපන ආයතනය		771898686		2
			ග්‍රාම සංවර්ධන සමිති ශාලාව	දොරගමුව පාර-පොල්ගොල්ල	717667975		2
10	610	බලනගල	සිනෙක් අධ්‍යාපන ආයතනය	මඩවල පාර, කටුගස්තොට	775822093	120	7
			රෝයල් ඇකඩමි	මහවෙල, කටුගස්තොට	812500227	20	4
11	611	උඩකලවින්න මඩිගේ	අයිඩියල් ආයතනය			75	3
12	612	ගලදෙණිය	මැකෝ ෆවුන්ඩේෂන් අධ්‍යාපන ආයතනය		776187928	105	1
			ඕසෝන් අධ්‍යාපන ආයතනය		775444465	220	8
13	613	පල්ලෙකලවින්න	සමාධි අධ්‍යාපන ආයතනය	විහාරවත්ත - පල්ලෙතලවින්න		65	1
14	614	පල්ලෙකලවින්න ඉහළ	අමල්	උස්සාගොඩ - පල්ලෙකලවින්න	771009133	25	1
15	623	දිගහවතුර	ආර්.එම්.වික්‍රමතිලකරණතුංග	කුරුන්දෙනිය		10	
16	627	පරණගම	සණස සමිති ශාලාව,හපුකොටුව, ජම්බුගහපිටිය	හපුකොටුව,ජම්බුගහපිටිය		120	3
			ජයවීර ගොඩනැගිල්ල	39/1,ජම්බුගහපිටිය	815710757	40	1
17	629	අඹකැන්න	එන්.විජේරත්න	27,මාතලේ පාර, අඹකැන්න	777422405	35	1
			එන්.එම්.බී.කේ.නවරත්න	6, කොල්ලේගොඩ, අඹකැන්න		30	4
18	632	මණ්දන්ඩාවෙළ	එම්.එච්.එම්.ඒ.කුමාරි හාමි	මණ්දන්ඩාවෙළ ,ජම්බුගහපිටිය	812303629	10	1
19	634	හාමින්දාගොඩ	චන්දන සූරියආරච්චි අධ්‍යාපන ආයතනය	නාපාන,ගුන්නෑපාන	718446782	20	2
20	636	ලීමගහදෙණිය	හෝල්බෲක් ලැන්වෙජ් ඇකඩමි, 25, ඒදණ්ඩ කුඹුර නාපාන, මැණික්හින්න	25, ඒදණ්ඩ කුඹුර නාපාන, මැණික්හින්න		15	2
			පන්සිළු	4/සී, ආලෝක මාවත, නාපාන, මඩවල කඩවීදිය	714597163	100	1
			චිත්‍රා කුලතුංග (නිවසේ)	67/3, නාපාන, මැණික්හින්න	718376609	20	1
21	637	මඩවලමඩිගේ	මඩවල අධ්‍යාපන ආයතනය	304/4/බී , මඩවල බසාර්		160	6
			මාකම් එඩියුකේෂන්	89/ ඩී,මඩවල කඩ වීදිය	777648484	135	6
			සිටි කොලේජ්	74, නුවර පාර , මඩවල	777071025	300	8
			වුවස් නිව ඇකඩමි	මඩවල කඩ වීදිය, මඩවල	779432636	200	7
22	641	යටිරාවණ	මොඩිෆිකේෂන්	යටිරාවණ,වත්තේගම	773766677		
23	645	තල්කොටුව	සරසවි අධ්‍යාපන ආයතනය	වළල,මැණික්හින්න	713561421	130	9

12.15 පාසල් හැරයන දරුවන් සංඛ්‍යාව:-

අනු අංකය	වසම් අංකය	ග්‍රාම නිලධාරි වසමේ නම	ප්‍රාථමික අධ්‍යාපනයෙන් පසු පාසල් හැර ගිය ළමුන් සංඛ්‍යාව	අ.පො.ස (සා.පෙළ)ට පෙර පසු පාසල් හැර ගිය ළමුන් සංඛ්‍යාව	අ.පො.ස (සා.පෙළ) විභාගයෙන් පසු පාසල් හැර ගිය ළමුන් සංඛ්‍යාව (2020)	අ.පො.ස (උ.පෙළ) විභාගයෙන් පසු පාසල් හැර ගිය ළමුන් සංඛ්‍යාව (2020)
1	594	වත්තේගම			21	20
2	595	වත්තේගම උතුර		3	31	44
3	596	ගුනැම්බිල්ල				
4	597	ඊරියගස්තැන්න			20	15
5	598	උඩුරාවණ			7	18
6	599	පුවක්ගහදෙණිය			17	9
7	600	දොරගමුව		8	12	18
8	601	මීගම්මන		2	8	13
9	602	වල්පලදෙණිය		8		12
10	603	මීගම්මන බටහිර				
11	604	මීගමවත්ත				
12	605	කහල්ල			10	8
13	606	කළුගලවත්ත				
14	607	ගාලෙවත්ත				
15	608	නවයාලතැන්න		1	20	130
16	609	පොල්ගොල්ල				
17	610	බලනගල		3	18	39
18	611	උඩතලවින්න මඩිගේ				
19	612	ගලදෙණිය			16	37
20	613	පල්ලෙතලවින්න		10	15	21
21	614	පල්ලෙතලවින්න ඉහළ			5	10
22	615	උඩතලවින්න		3	26	
23	616	එගොඩගම			10	25
24	617	මිල්ලංග				
25	618	මෙගොඩගම				
26	619	මොළගොඩයාවත්ත				
27	620	යටවර				
28	621	යටවර කන්දගම		3	15	40
29	622	ඉහළ යටවර				
30	623	දීගහවතුර			5	12
31	624	මහකුඹුර			5	9
32	625	අළුත්ගම				
33	626	බෝගහකුඹුර				
34	627	පරණගම			5	6
35	628	මුණමලේ		1	15	20
36	629	අඹතැන්න			6	16
37	630	කැන්දලියද්ද				
38	631	ගිරාකඩුව			13	18
39	632	මණ්දන්ඩාවෙළ			10	20
40	633	නාපාන	0		8	29
41	634	හාමින්දාගොඩ				
42	635	අබසිංගම			7	9
43	636	ලීමගහදෙණිය		1	10	35
44	637	මඩවලමඩිගේ	0	0	52	70
45	638	ගුන්නෑපාන මඩිගේ	0			
46	639	පිහිල්ලදෙණිය		10	30	65
47	640	මඩවල			14	23
48	641	යටිරාවණ			60	85
49	642	පිටියේගෙදර				
50	643	වලල		30	25	35
51	644	කැටකහල				
52	645	තල්කොටුව		1	18	10

12.16 අධ්‍යාපනය සම්බන්ධ ගැටළු හා විභවතාවයන් :-

අනු අංකය	වසම් අංකය	ග්‍රාම නිලධාරි වසමේ නම	අධ්‍යාපනය සම්බන්ධ ගැටළු	අධ්‍යාපනය සම්බන්ධ විභවතාවයන්
1	594	වත්තේගම		
2	595	වත්තේගම උතුර	උ.පෙළ සිසුන්ගේ පෞද්ගලික උපකාරක පන්ති මහනුවර නගරයේ පැවතීම හා ඊට අධික ගාස්තු අය කිරීම	
3	596	ගුනැම්බිල්ල		
4	597	ඊරියගස්තැන්න		
5	598	උඩුරාවණ		
6	599	පුවක්ගහදෙණිය		
7	600	දොරගමුව		
8	601	ඕගම්මන		
9	602	වල්පලදෙණිය		
10	603	ඕගම්මන බටහිර	ගණිත විෂය අසමත් වීම,ඉංග්‍රීසි දැනුම අඩුකම	
11	604	ඕගමවත්ත	පාසලේ ගොඩනැගිලි හිගකම, නගරයේ ඇති පාසල් වෙත දරුවන් ඇදී යාම	
12	605	කහල්ල	නොදැනුවත්කම හා ආර්ථික ගැටළු නිසා වැඩිදුර අධ්‍යාපනයට යොමු නොවීම	
13	606	කළුගලවත්ත		
14	607	ගාලෙවත්ත		
15	608	නවයාලතැන්න		
16	609	පොල්ගොල්ල		
17	610	බලනගල		
18	611	උඩතලවින්න මඩිගේ		
19	612	ගලදෙණිය		
20	613	පල්ලෙතලවින්න		
21	614	පල්ලෙතලවින්න ඉහළ		
22	615	උඩතලවින්න		
23	616	එගොඩගම		
24	617	ඕල්ලංග	නිසි මාර්ගෝපදේශනයක් නොමැති වීම	අධ්‍යාපනයට වඩා සුළු රැකියා සඳහා යොමු වීම
25	618	මෙගොඩගම		
26	619	මොළගොඩයාවත්ත	නිසි මාර්ගෝපදේශනයක් නොමැති වීම	
27	620	යටවර		
28	621	යටවර කන්දගම		
29	622	ඉහළ යටවර		
30	623	දීගහවතුර		
31	624	මහකුඹුර		
32	625	අළුත්ගම		
33	626	බෝගහකුඹුර		
34	627	පරණගම		
35	628	මුණමලේ		
36	629	අඹතැන්න		
37	630	කැන්දලියද්ද	දෙමාපියන් දරුවන්ගේ අධ්‍යාපනය සම්බන්ධයෙන් ඇති ප්‍රමාණාත්මක දුර්වලතා	
38	631	ගිරාකඩුව		
39	632	මණ්දන්ඩාවෙළ	දරිද්‍රතාවය	
40	633	නාපාන		
41	634	හාමින්දාගොඩ		
42	635	අබසිංගම		
43	636	ලීමගහදෙණිය	උ.පෙළ සිසුන්ගේ පෞද්ගලික උපකාරක පන්ති මහනුවර නගරයේ පැවතීම හා ඊට අධික ගාස්තු අය කිරීම	
44	637	මඩවලමඩිගේ		
45	638	ගුන්නෑපාන මඩිගේ		
46	639	පිහිල්ලදෙණිය		
47	640	මඩවල		
48	641	යටිරාවණ		
49	642	පිටියේගෙදර		
50	643	වලල		
51	644	කැටකහල		
52	645	තල්කොටුව		

13 මාර්ග පිළිබඳ තොරතුරු:-

13. 1 ශ්‍රේණි අනුව මාර්ග දුර ප්‍රමාණය:-

අනු අංකය	වසම් අංකය	ග්‍රාම නිලධාරි වසමේ නම	මා.සං.අධි. අයත් මාර්ග		පළාත් මා.සං.අධි. අයත් මාර්ග		ප්‍රාදේශීය සභාවට අයත් මාර්ග		නගර සභාවට අයත් මාර්ග	
			මාර්ග ගණන	දිග කි.මී.	මාර්ග ගණන	දිග කි.මී.	මාර්ග ගණන	දිග කි.මී.	මාර්ග ගණන	දිග කි.මී.
1	594	වත්තේගම	1	3	1	2	2	2		
2	595	වත්තේගම උතුර	3	6.5	1	2.5	12	19		
3	596	ගුනැම්බිල්ල								
4	597	ඊරියගස්තැන්න			2	4				
5	598	උඩුරාවණ	1	4.5	7	12	6	13		
6	599	පුවක්ගහදෙණිය			1	2	7	1500		
7	600	දොරගමුව	1	2	2	4.5	22	7		
8	601	මීගම්මන			1	1.5	24	9.35		
9	602	වල්පලදෙණිය		0	2	2	9	5		
10	603	මීගම්මන බටහිර	2	1/2 කිමී			10	12		
11	604	මීගමවත්ත			1	4.75	10	14		
12	605	කහල්ල			1	700	13	9		
13	606	කළුගලවත්ත	2	4	1	1.5	14	12		
14	607	ගාලෙවත්ත								
15	608	නවයාලතැන්න	1	1.5			4	2	4	1.5
16	609	පොල්ගොල්ල	2	2	1	1	10			
17	610	බලනගල					13	2.78		
18	611	උඩතලවින්න මඩිගේ			1	1	19	5.5		
19	612	ගලදෙණිය			1	1.5	18	7.8		
20	613	පල්ලෙතලවින්න			2	2	15	50		
21	614	පල්ලෙතලවින්න ඉහළ			1	3	15	8		
22	615	උඩතලවින්න	1	4	2	3	17	28		
23	616	එගොඩගම	2	2						
24	617	මිල්ලංග			1	1	11	11.55		
25	618	මෙගොඩගම								
26	619	මොළගොඩයාවත්ත	1	0.5	1	0.25	11	5		
27	620	යටවර	1	2.5	1	0.5	14	5.5		
28	621	යටවර කන්දගම	1	2	1	2	9	9.00		
29	622	ඉහළ යටවර	2	7	1	3	15	28		
30	623	දීගහවතුර			2	1	20			
31	624	මහකුඹුර								
32	625	අළුත්ගම	1	0.5			14	10		
4	626	බෝගහකුඹුර					4	5		
34	627	පරණගම	1	2	1	2	5	9		
35	628	මුණමලේ			1	2	13	10.525		
36	629	අඹතැන්න	1	1.5						
37	630	කැන්දලියද්ද			3	2.5	10	8		
38	631	ගිරාකඩුව	1	0.5	1	1	8	4		
39	632	මණ්දන්ඩාවෙළ	1	0.25	1	1	8	9.5		
40	633	නාපාන			1	1	8	3.25		
41	634	හාමින්දාගොඩ			2	5	16	5		
42	635	අබසිංගම								
43	636	ලීමගහදෙණිය	1	1.5	1	650	12	3		
44	637	මඩවලමඩිගේ	1	2	3	5	17	9		
45	638	ගුන්නැපාන මඩිගේ	1	0.5	0	0	11	9		
46	639	පිහිල්ලදෙණිය	1	0.5			8	2.75		
47	640	මඩවල	1	4.1	1	4.1	13	7		
48	641	යටිරාවණ	2	3			20	7.5		
49	642	පිටියේගෙදර	1	4.1	1	4	4	2		
50	643	වලල	1	0.25	1	1.5	7	6.75		
51	644	කැටකහල			1	1				
52	645	තල්කොටුව	1	1	2	1ග5	11	5		

13.2 වතු ප්‍රදේශ ආශ්‍රිත මාර්ග පිළිබඳතොරතුරු:-

අනු අංකය	වසම් අංකය	ග්‍රාම නිලධාරි වසමේ නම	පෞද්ගලිකවතු			ජනතාවතු සංවර්ධන මණ්ඩලය			වෙනත්/රාජ්‍ය වැවිලි සංස්ථාව		
			මාර්ගයේ නම	දුරප්‍රමාණය කි.මී.	සංවර්ධන අවශ්‍යතාව	මාර්ගයේ නම	දුරප්‍රමාණය කි.මී.	සංවර්ධන අවශ්‍යතාව	මාර්ගයේ නම	දුරප්‍රමාණය කි.මී.	සංවර්ධන අවශ්‍යතාව
1	594	වත්තේගම									
2	595	වත්තේගම උතුර									
3	596	ගුනැම්බිල්ල	දළු මඩුව අසලින් රත්නායක නිවස දක්වා මාර්ගය	1	කොන්ක්‍රීට් කිරීම						
4	597	ඊරියගස්තැන්න									
5	598	උඩුරා වණ									
6	599	පුවක්ගහදෙණිය									
7	600	දොරගමුව									
8	601	මීගම්මන									
9	602	වල්පලදෙණිය									
10	603	මීගම්මන බටහිර									
11	604	මීගමවත්ත									
12	605	කහල්ල									
13	606	කළුගලවත්ත									
14	607	ගාලෙවත්ත									
15	608	නවයාලතැන්න									
16	609	පොල්ගොල්ල									
17	610	බලනගල									
18	611	උඩතලවින්න මඩිගේ									
19	612	ගලදෙණිය									
20	613	පල්ලෙතලවින්න									
21	614	පල්ලෙතලවින්න ඉහළ									
22	615	උඩතලවින්න									
23	616	එගොඩගම									
24	617	මිල්ලංග									
25	618	මෙගොඩගම									
26	619	මොළගොඩයාවත්ත									
27	620	යටවර									
28	621	යටවර කන්දගම							පුදුකාටුව කෙටි මාර්ගය	2	කොන්ක්‍රීට් කිරීම
29	622	ඉහළ යටවර									
30	623	දිගහවතුර									
31	624	මහකුඹුර									
32	625	අළුත්ගම									
33	626	බෝගහකුඹුර									
34	627	පරණගම									
35	628	මුණමලේ									
36	629	අඹතැන්න									
37	630	කැන්දලියද්ද									
38	631	ගිරා කඩුව									
39	632	මණ්දන්ඩාවෙළ									
40	633	නාපාන									
41	634	හාමින්දාගොඩ									
42	635	අබසිංගම									
43	636	ලීමගහදෙණිය									
44	637	මඩවලමඩිගේ									
45	638	ගුන්නැපාන මඩිගේ									
46	639	පිහිල්ල දෙණිය									
47	640	මඩවල									
48	641	යටිරා වණ									
49	642	පිටියේගෙදර									
50	643	වලල									
51	644	කැටකහල									
52	645	තල්කොටුව									
එකතුව				1						2	

14 ආගමිකසිද්ධස්ථාන/සංචාරක/පුරාවිද්‍යාත්මක ස්ථාන පිළිබඳ විස්තර:-

අනු අංකය	වසම් අංකය	ග්‍රාම නිලධාරි වසමේ නම	ආගමික සිද්ධස්ථානයේ නම	විහාරාධිපති/පූජක තුමාගේ නම	දුරකතන අංක
1	594	වත්තේගම	ශ්‍රී ධර්මද්වීප පිරිවෙන , මාතලේ පාර , වත්තේගම	පූජ්‍ය කෙවුල්ගම සුමනසාර නායක හිමි	812476408
2	595	වත්තේගම උතුර	ශ්‍රී විද්‍යාදර්ශන පිරිවෙන , පන්විල පාර , වත්තේගම	පූජ්‍ය මල්ලැවේ ධම්මරතන හිමි	812470146
			ශ්‍රී ගණදෙවි කෝවිල	ලේකම්, පාලක සභාව	771033265
			ශ්‍රී පත්තිනි දේවාලය	ලේකම්, පාලක සභාව	771033265
			මුස්ලිම් පුම්මා පල්ලිය	ලේකම්, පාලක සභාව	773202464
			ක්‍රිස්තියානි පල්ලිය	දේවගැතිතුමා	728902761
			ජයසූරිය මෙහෙණි ආරාමය ,33,නුවරතැන්න, වත්තේගම	ගරු ශාන්තිලතා මෙහෙණින් වහන්සේ	713548482
			සුදර්මාරාම දසසිල් මාතා ආරාමය ,නුවරතැන්න,වත්තේගම	ගරු මාතලේ සුදර්මා මෙහෙණින් වහන්සේ	
3	596	ගුනැම්බිල්ල	ශ්‍රී ධර්මවිජයාරාමය , ගුනැම්බිල්ල, වත්තේගම	පූජ්‍ය වැහිගල ධම්මාලෝක නායක හිමි	812476923
4	597	ඊරියගස්තැන්න	ශ්‍රී පුෂ්පාරාමය ,රෝයල් කින්ඩම්,ඊරියගස්තැන්න,වත්තේ ගම	පූජ්‍ය මල්ලැවේ ධම්මරතන හිමි	812470146
5	598	උඩුරාවණ	ශ්‍රී රාමරජමහා විහාරය ,උඩුරාවණ, වත්තේගම	පූජ්‍ය මාතලේ ධීරසිද්ධි හිමි	812475276
6	599	පුවක්ගහදෙණිය			
7	600	දොරගමුව	ශ්‍රී දීපදුත්තා රාමය,දොරගමුව	පූජ්‍ය අඹලියද්දේ සංඝරතන හිමි	812493966
			ශ්‍රී ශෛලබිම්බාරාය , දොරගමුව	පූජ්‍ය පූලියද්දේ ඥානාලෝක හිමි	812499964
8	601	මීගම්මන	මීගම්මන රජමහා විහාරය ,මීගම්මන, වත්තේගම	පූජ්‍ය මානින්ගමුවේ පියරතන නායක හිමි	812475116
			ශ්‍රී පියරතනාරාමය,ඉහළ ගම්මැද්ද, මීගම්මන , වත්තේගම	පූජ්‍ය මානින්ගමුවේ පියරතන නායක හිමි	812475114
			කොටබේවත්ත මෙහෙණි ආරාමය ,46,වල්පලදෙනිය,මීගම්මන උතුර,වත්තේගම	ගරු සුධම්මදින්න මෙහෙණින් වහන්සේ	815677429
9	602	වල්පලදෙණිය	ශ්‍රී සුභද්‍රාරාමය,මීගම්මන උතුර, වත්තේගම	පූජ්‍ය වරදිවෙල සද්ධාජීව හිමි	812382012
10	603	මීගම්මන බටහිර	ශ්‍රී බෝධිරුක්ඛාරාමය ,මීගම්මන බටහිර, වත්තේගම	පූජ්‍ය වත්තේගම වජිර බුද්ධි හිමි	722905876
			හද්‍රකපිලානි ආරාමය , මීගම්මන බටහිර , වත්තේගම	ගරු මීගම්මන සුභද්‍රා මෙහෙණින් වහන්සේ	815683847
11	604	මීගමවත්ත	ශ්‍රී සිද්ධාර්ථාරාමය ,මීගමවත්ත,වත්තේගම	පූජ්‍ය කෙවුල්ගම සුමනසාර හිමි	812470840
			ශෛලතලා ආරාමය ,මීගමවත්ත, පොල්ගොල්ල		
12	605	කහල්ල	ශ්‍රී බෝධිරුක්ඛාරාමය, කහල්ල,කටුගස්තොට	පූජ්‍ය මිණිපේ ධම්මකිත්ති හිමි	812497725
			කහල්ල මුස්ලිම් පල්ලිය	අහමඩ් සාහිම් ස්මිත්සුනුස් තුමා	757370206
			කහල්ල ක්‍රිස්තියානි පල්ලිය	නාගරාජා ක්‍රිස්ට් ඇනස්	756130819
13	606	කළුගලවත්ත	ශ්‍රී සුදර්ශනාරාමය, කහල්ල,කටුගස්තොට	පූජ්‍ය හුරුල්ලේ සෝමසිරි හිමි	812497725
			ශ්‍රී බෝධිමළු විහාරය, කළුගලවත්ත,කටුගස්තොට	පූජ්‍ය තිස්නම්පලගම සිරිසම්බෝධි හිමි	775215387

14	607	ගාලෙවත්ත	ශ්‍රී ජේතවනාරාමය, ගලමුදුන ,මාතලේ පාර,කටුගස්තොට	පූජ්‍ය මිණිපේ ධම්මකිත්ති හිමි	812497654
15	608	නවයාලතැන්න	ශ්‍රී දළදා පිරිවෙන, දුම්රියපොල පාර,කටුගස්තොට	පූජ්‍ය හේමාපොල මහින්දාලෝක හිමි	812498447
			ගංගාතිලක විහාරය ,414,නවයාලතැන්න,කටුගස් තොට	පූජ්‍ය ගෝනපොල සංඝරතන හිමි	812497231
			කහල්ල පුරාණ විහාරය ,කහල්ල,කටුගස්තොට	පූජ්‍ය මිණිපේ ධම්මකිත්ති හිමි	812498666
16	609	පොල්ගොල්ල	කුල්ලකෙටුව ශ්‍රී නන්දනාරාමය, දොරගමුව පාර ,පොල්ගොල්ල	පූජ්‍ය කැටයාපතනේ පඤ්ඤාලෝක හිමි	812499555
			ශ්‍රී සාලවන බෝධි විහාරය, පොල්ගොල්ල	පූජ්‍ය යටිරාවණ සීලානන්ද හිමි	
17	610	බලනගල	පොත්ගුල් විහාරය ,බලනගල,කටුගස්තොට	පූජ්‍ය තලවින්නේ වජිරබුද්ධි හිමි	812499573
18	611	උඩතලවින්න මඩිගේ			
19	612	ගලදෙණිය			
20	613	පල්ලෙතලවින් න			
21	614	පල්ලෙතලවින් න ඉහළ	බෝගහපිටිය පුරාණ විහාරය,පල්ලෙතලවින්න, කටුගස්තොට	පූජ්‍ය පල්ලෙතලවින්නේ විමලඥාන හිමි	812493773
22	615	උඩතලවින්න	පුරාණ බෝධිමළු විහාරය,උඩතලවින්න	පූජ්‍ය මහවෙල පුඤ්ඤරතන හිමි	812493998
			වෙහෙරගල පුරාණ විහාරය,උඩතලවින්න	පූජ්‍ය මහවෙල පුඤ්ඤරතන හිමි	812493998
23	616	එගොඩගම	ශ්‍රී බෝධිරාජාරාමය, එගොඩගම,කටුගස්තොට		812980244
24	617	මිල්ලංග	ශ්‍රී ශෛලබිම්බාරාය , කැකුණවත්ත, කටුගස්තොට	පූජ්‍ය හුරිකඩුවේ ඥානසිරි හිමි	812497744
25	618	මෙගොඩගම	ශ්‍රී දුම්න්දා රාමය , අක්කර 22, මෙගොඩගම ,කටුගස්තොට	පූජ්‍ය කටුගස්තොට බුද්ධරක්ඛිත හිමි	776348599
26	619	මොළගොඩයා වත්ත	ශ්‍රී ජයන්ති විහාරය ,මෙගොඩගම ,කටුගස්තොට	පූජ්‍ය මැදමහනුවර ධම්මවංශ හිමි	814987570
27	620	යටවර	ශ්‍රී නන්දනාරාමය ,පහළ යටවර ,වත්තේගම	පූජ්‍ය මැදගොඩ ආනන්ද හිමි	812476846
			සිරි ඉසිපතනාරාමය ,පහළ යටවර, පතන්පහ	පූජ්‍ය මැදගොඩ ආනන්ද හිමි	812476846
28	621	යටවර කන්දගම	අභිනවාරාමය ,ඇල්කඩුව	පූජ්‍ය පමුණුවේ ධම්මරතන නායක හිමි	812475021

29	622	ඉහළ යටවර	මලියදේව ග්‍රාම ලෙන් විහාරය ,ඇල්කඩුව පාර , වත්තේගම	පූජ්‍ය පමුණුවේ ධම්මරතන නායක හිමි	812475021
			ශ්‍රී බෙත්තාරාම මහා විහාරය ,ඉහළ යටවර ,වත්තේගම	පූජ්‍ය තැන්නේකුඹුරේ විමලානන්ද හිමි	812476631
30	623	දීගහවතුර	පෙතිගේපිටිය විහාරය , කුරුන්දෙනිය, අකුරණ	පූජ්‍ය දීගල සුමනජෝති නායක හිමි	773815797
			දීගහවතුර මෙහෙණි ආරාමය ,86,දීගහවතුර,දොරගමුව	ගරු මීලගහපිටියේ ඛේමා මෙහෙණින් වහන්සේ	815721877
31	624	මහකුඹුර			
32	625	අළුත්ගම			
33	626	බෝගහකුඹුර	ගම්මන්තලාව පුරාණ විහාරය,අළුත්ගම , දොරගමුව	සිරිමල්වත්තේ රතනසාර හිමි	712266833
			ශ්‍රී සුමංගලාරාමය ,බෝගහකුඹුර, ජම්බුගහපිටිය	පූජ්‍ය අළුත්ගම ආනන්ද හිමි	812447689
34	627	පරණගම			
35	628	මූණමලේ	ශ්‍රී බෝධිරුක්ඛාරාමය , මූණමලේ , ජම්බුගහපිටිය	පූජ්‍ය දන්දෙනියේ ජිනාලංකාර හිමි	812493145
			ශ්‍රී බෝධිමල්කඩ විහාරය , රඹුක්පොතාංග , ජම්බුගහපිටිය	පූජ්‍ය පිළිමතලාවේ ඥානදස්සි හිමි	612421098
36	629	අඹතැන්න			
37	630	කැන්දලියද්ද			
38	631	ගිරාකඩුව	ශ්‍රී සද්දර්මාරාමය ,ගිරාකඩුව, ජම්බුගහපිටිය	පූජ්‍ය තැන්නේහේනේ චන්දානන්ද හිමි	812301287
			ශ්‍රී සාරානාථ බෝධිරුක්ඛාරාමය ,කුඩුගල, අඹතැන්න	පූජ්‍ය රජපිහිල්ලේ සද්ධානිස්ස හිමි	713698273
39	632	මණ්දන්ඩාවෙළ	දළුකේ ශ්‍රී පුෂ්පාරාමය ,දළුක,ජම්බුගහපිටිය	පූජ්‍ය මාවතගම ආනන්ද හිමි	812303553
			අනුරාගල රජමහා විහාරය ,පරණගම ,ජම්බුගහපිටිය	අති පූජ්‍ය ආණමඩුවේ ධම්මදස්සී අනුනා හිමි	812493145
40	633	නාපාන			
41	634	හාමින්දාගොඩ	ශ්‍රී සුමනාරාමය ,හාමින්දාගොඩ,වළල ,මැණික්හින්න	පූජ්‍ය හුරිකඩුවේ පවරසිරි නායක හිමි	812421098
42	635	අබසිංගම	නාපාන පුරාණ විහාරය ,මඩවල කඩ වීදිය, මඩවල	පූජ්‍ය මුතුගල ධම්මක්ඛන්ද හිමි	812475227
			ශ්‍රී ප්‍රියදර්ශනාරාමය ,නාපාන ,ගුන්නෑපාන	පූජ්‍ය මාරස්සන පාලිත හිමි	812420059
43	636	ලීමගහදෙණිය	සිරි විවේකාරාමය,නාපාන ,මැණික්හින්න	පූජ්‍යපෙතියාගොඩ ගෝතම හිමි	777155193
44	637	මඩවලමඩිගේ			
45	638	ගුන්නෑපාන මඩිගේ			
46	639	පිහිල්ලදෙණිය			
47	640	මඩවල	ශ්‍රී ජිනමංගලාරාමය , වත්තේගම පාර ,මඩවල	පූජ්‍ය ලියන්වෙල ශාසනරතන හිමි	812475331
			සුමංගල දසසිල් මාතා ආරාමය ,අරළුවාගොඩ, මඩවල	ගරු වත්තේලම සුමංගලා මෙහෙණින් වහන්සේ	815687818
			තක්යා මුස්ලිම් පල්ලිය	මොහම්මදු සාහි	716666071
			ලයිට්හවුස් දේවස්ථානය		
			මඩවල මස්ජිත් පල්ලිය		
48	641	යටිරාවණ	ශ්‍රී සුදර්ශණ බිම්බාරාමය ,යටිරාවණ,වත්තේගම	පූජ්‍ය ඇල්ලියද්දේ ජීවානන්ද හිමි	812470840
			යහලේතැන්න පුරාණ විහාරය ,යටිරාවණ, වත්තේගම	පූජ්‍ය මල්ලැහැවේ විමලරතන හිමි	812470146
			රන්කොත් මෙහෙනි ආරාමය ,යටිරාවණ,වත්තේගම	ගරු බණ්ඩාරවෙල සුධර්මා මෙහෙණින් වහන්සේ	712753155
49	642	පිටියේගෙදර	පිටියේගෙදර රජමහා විහාරය ,පිටියේගෙදර ,වත්තේගම	පූජ්‍ය කෙවුල්ගම සුමනසාර හිමි	812470830
50	643	වලල			
51	644	කැටකහල	රජමහා විහාරය , වළල , මැණික්හින්න	පූජ්‍ය හසලක සීලරතන හිමි	812476348
			සංඝමිත්තා ආරාමය ,වළල , මැණික්හින්න	ගරු සුපේක්ෂලා මෙහෙණින් වහන්සේ	
52	645	තල්කොටුව	ශ්‍රී සුදර්ශනාරාමය , වළල , මැණික්හින්න	පූජ්‍ය බඹරගම ධම්මාලෝක හිමි	812475287

14.2 සංචාරක, පාරිසරික හා පුරා විද්‍යාත්මක වටිනාකමක් ඇතිස්ථාන:-

අනු අංකය	වසම් අංකය	ග්‍රාම නිලධාරි වසමේ නම	ස්ථානය	පිහිටීම	ස්ථානිය වැදගත්කම	සංවර්ධන අවශ්‍යතා
1	597	ඊරියගස්තැන්න	රහස් ඇල්ල		ස්වාභාවික දිය ඇල්ල	ආකර්ෂණීය ස්ථානයක් බවට පත් කිරීම
2	598	උඩුරාවණ	ශ්‍රී රාම රජමහා විහාරය	උඩුරාවණදොරග මුව මාර්ගයේ කි.මී. 1 ක් දුරින්	ගම්පොල යුගයට අයත් විහාරස්ථානයකි	
3	599	පුවක්ගහදෙණිය	ශ්‍රී පත්තිණි දේවාලය	වත්තේගම පින්නලන්ද මාර්ගයේ කි.මී.2 ක් දුරින්	පත්තිණි දෙවියන්ගේ රන් සලඹ මෙම පත්තිණි දේවාලය තුළ පිහිටි නාගස තුළ තැන්පත්ව ඇති බව සඳහන් වේ.	
4	600	දොරගමුව	ශෛලපබ්බතාරාමය	දොරගමුව	කීර්ති ශ්‍රී රාජසිංහ රජු කළ කංකානම්ගේ රාළ නම් අයෙකු විසින් ගොඩනංවා ඇති ටැම්පිට විහාරයකි.	
5	601	මීගම්මන	මීගම්මන රජ මහා විහාරය	මීගම්මන	සෙනරත් රජුගේ හා කීර්ති ශ්‍රී රාජසිංහ රජුගේ රාජ්‍ය යුග වලදී ඉදිකර ඇත. කීර්ති ශ්‍රී රාජසිංහ රජු පූජා කරන ලද රජත කරඬුව හා පුස්කොල පොත් අල්මාරිය වැදගත්කොට පෙන්වා දිය හැකිය.	
6	605	කහල්ල	කහල්ල පුරාණ විහාරය	කහල්ල දුම්රියපොල මාර්ගයේ මීටර් 500 ක් දුරින්	මහනුවර යුගයට අයත් චිත්‍ර ඇති අතර කුඩාපොල හිමි මෙහි වැඩ සිටි බවටද සඳහන්ව ඇත.	
7	614	උඩතලවින්න	වෙහෙරගල චෛත්‍යය	උඩතලවින්න	දුටුගැමුණු රජු යුද්ධ කිරීම සඳහා ගමන් කිරීමේදී නවාතැන් ගත් ස්ථානයකි.	
8	619	යටවර				
9	620	යටවර කන්දගම				
10	621	ඉහළ යටවර	මලියදේවාශ්‍රම ලෙන් විහාරය	වත්තේගම ඇල්කඩුව මාර්ගයේ කි.මී. 2 ක් දුරින්	මලියදේව මහරහතන් වහන්සේ භාවනා කළ කටාරම් කටු ලෙන	
11	631	මණ්දන්ඩාවෙළ	අනුරාගල රජමහා විහාරය	මණ්දන්ඩාවෙළ	මහනුවර යුගයේ කීර්ති ශ්‍රී රජු දවස ඉපැරණි බිතු සිතුවම් සහිත කළුගල මත ඉදිකළ ටැම්පිට විහාරයකි.	
12	633	හාමින්දාගොඩ	කයිවඩම් තැන්න අම්බලම	හාමින්දාගොඩ හුනුඅංග පහළ ග්‍රාමයේ		
13	638	පිහිල්ලදෙණිය	යහන්ගල	මඩවල ග්‍රාමය මායිමේ	සිංහල රජකෙනෙක් රහසිගතව සැඟවී සිටි ස්ථානයකි	
14	641	පිටියේගෙදර	පිටියේගෙදර පුරාණ විහාරය	පිටියේගෙදර වාවින්න මාර්ගයේ කි.මී. 1 ක් දුරින්	මහනුවර යුගයට අයත් පැරණි චිත්‍ර හා බිතු සිතුවම් සහිත විහාරයකි.	
15	643	කැටකහල	වලල රජමහා විහාරය	කැටකහල	මඩවල තෙල්දෙනිය ප්‍රධාන මාර්ගයේ වලල හන්දියේ සිට කි.මී.11/2 ක් දුරින්	

14.3 සංචාරක හෝටල්:-

අනු අංකය	වසම් අංකය	ග්‍රාම නිලධාරි වසමේ නම	නම	ලිපිනය	දුරකතනඅංකය	කාමර සංඛ්‍යාව	සංචාරක මණ්ඩලයේ අනුමැතිය ඇත/නැත
1	597	ඊරියගස්තැන්න	රහස් ඇල්ල	27/8,රහස් ඇල්ල,වත්තේගම	812051778	5	ඇත
			Red Letter	රෝයල් කින්ඩම්, වත්තේගම	777426103	5	ඇත
2	617	මිල්ලංග	සිරෝෂි උත්සව ශාලාව	56,දුණුමඩලාව	764228428		නැත
3	621	යටවර කන්දගම	බaa ක්සයිඩ් හෝටලය - ඇල්කඩුව පාර - වත්තේගම		815624933	5	ඇත
			සිටිසන් ෆොරෙස්ට් - ඇල්කඩුව පාර - වත්තේගම		812071700	9	ඇත

14.4 නිවාඩු නිකේතන:-

අනු අංකය	වසම් අංකය	ග්‍රාම නිලධාරි වසමේ නම	නම	ලිපිනය	දුරකතනඅංකය	කාමර සංඛ්‍යාව	සංචාරකමණ්ඩලයේ අනුමැතිය ඇත/නැත
1	606	කළුගලවත්ත	සිටු මැදුර	දෙවටගහදිරම ,කළුගලවත්ත			නැත
			සිතාරා	කළුගලවත්ත, කටුගස්තොට	817551860	3	නැත
2	608	නවයාලතැන්න	වින්රෝස්	දුම්රිපොල පාර, කටුගස්තොට		5	ඇත
			මාතර කඩේ	මඩවල පාර, කටුගස්තොට		8	ඇත
3	609	පොල්ගොල්ල	නිවාඩු නිකේතනය	මඩවල පාර,පොල්ගොල්ල	714883567	10	ඇත
4	613	පල්ලෙතලවින්න	දම්මික දිසානායක	පල්ලෙතලවින්න ,කටුගස්තොට		5	නැත
5	614	පල්ලෙතලවින්න ඉහළ	සර්වෝදය	සර්වෝදය පුහුණු ආයතනය , පල්ලෙතලවින්න		ශාලා ලෙස පවතී	
6	619	මොළගොඩයාවත්ත	කැදැල්ල නිවාඩු නිකේතනය	233,මාතලේ පාර,කටුගස්තොට	815707144	6	
7	620	යටවර	බෙන්විලා	යටවර,වත්තේගම	662244947		
			ලොජ් හවුස්	යටවර,වත්තේගම	763316996		
			සශිල්කා	යටවර,වත්තේගම	776610466		
8	621	යටවර කන්දගම	සිටිසන් ෆොරෙස්ට් - ඇල්කඩුව පාර - වත්තේගම		812071700	5	ඇත
9	634	හාමින්දාගොඩ	අමන්දා ෆැමිලි ගෙස්ට් හවුස්	04,නාපාන,ගුන්නෑපාන	775401763	3	ඇත
10	645	තල්කොටුව	ගල්කන්ද වලව්ව		704899240	3	ඇත

15 ආපදා කළමණාකරනය:-

15.1 සහන බෙදාහැරීම් :-

අනු අංකය	වසම් අංකය	ග්‍රාම නිලධාරි වසමේ නම	ගං වතුර සහනාධාර		නියං සහනාධාර		නාය යෑම් සහනාධාර		සුළි සුළං සහනාධාර	
			සංඛ්‍යාව	වටිනාකම රු.	සංඛ්‍යාව	වටිනාකම රු.	සංඛ්‍යාව	වටිනාකම රු.	සංඛ්‍යාව	වටිනාකම රු.
1	594	වත්තේගම							1	6,000.00
2	595	වත්තේගම උතුර								
3	596	ගුනැම්බිල්ල					1	10,000.00	1	5,000.00
4	597	ඊරියගස්තැන්න								
5	598	උඩුරාවණ								
6	599	පුවක්ගහදෙණිය								
7	600	දොරගමුව								
8	601	මීගම්මන								
9	602	වල්පලදෙණිය							2	32,800.00
10	603	මීගම්මන බටහිර							1	10,000.00
11	604	මීගමවත්ත							1	10,000.00
12	605	කහල්ල							1	23,750.00
13	606	කළුගලවත්ත								
14	607	ගාලෙවත්ත								
15	608	නවයාලතැන්න								
16	609	පොල්ගොල්ල								
17	610	බලනගල								
18	611	උඩතලවින්න මඩිගේ							10	91,618.00
19	612	ගලදෙණිය							22	234,138.00
20	613	පල්ලෙතලවින්න							1	10,000.00
21	614	පල්ලෙතලවින්න ඉහළ							1	23,250.00
22	615	උඩතලවින්න							2	15,300.00
23	616	එගොඩගම								
24	617	මිල්ලංග							1	10,000.00
25	618	මෙගොඩගම								
26	619	මොළගොඩයාවත්ත								
27	620	යටවර								
28	621	යටවර කන්දගම								
29	622	ඉහළ යටවර							3	17,500.00
30	623	දීගහවතුර							1	10,000.00
31	624	මහකුඹුර								
32	625	අළුත්ගම							1	10,000.00
33	626	බෝගහකුඹුර							1	8,000.00
34	627	පරණගම								
35	628	මුණමලේ							1	10,000.00
36	629	අඹතැන්න								
37	630	කැන්දලියද්ද							2	20,920.00
38	631	ගිරාකඩුව							4	27,575.00
39	632	මණ්දන්ඩාවෙළ								
40	633	නාපාන								
41	634	හාමින්දාගොඩ								
42	635	අබසිංගම							2	33,250.00
43	636	ලීමගහදෙණිය							2	21,328.00
44	637	මඩවලමඩිගේ								
45	638	ගුන්නෑපාන මඩිගේ								
46	639	පිහිල්ලදෙණිය								
47	640	මඩවල								
48	641	යටිරාවණ								
49	642	පිටියේගෙදර							1	10,000.00
50	643	වලල								
51	644	කැටකහල							1	10,000.00
52	645	තල්කොටුව							1	10,000.00

15.2 ගං වතුර ආපදා බලපෑම්

අනු අංකය	වසම් අංකය	ග්‍රාම නිලධාරි වසමේ නම	වර්ග ප්‍රමාණය	පූර්ණ ලෙස හානි වූ නිවාස		අර්ධ ලෙස හාන් වූ නිවාස		මරණ සංඛ්‍යාව	ආපදාවට ලක් වූ සංඛ්‍යාව
				සංඛ්‍යාව	වටිනාකම රු.	සංඛ්‍යාව	වටිනාකම රු.		
1	594	වත්තේගම							
2	595	වත්තේගම උතුර							
3	596	ගුනැම්බිල්ල							
4	597	ඊරියගස්තැන්න				2	50000		15
5	598	උඩුරාවණ							
6	599	පුවක්ගහදෙණිය							
7	600	දොරගමුව							
8	601	මීගම්මන							
9	602	වල්පලදෙණිය							
10	603	මීගම්මන බටහිර							
11	604	මීගමවත්ත							
12	605	කහල්ල							
13	606	කළුගලවත්ත							
14	607	ගාලෙවත්ත							
15	608	නවයාලතැන්න							
16	609	පොල්ගොල්ල							
17	610	බලනගල							
18	611	උඩතලවින්න මඩිගේ							
19	612	ගලදෙණිය							
20	613	පල්ලෙතලවින්න				5			
21	614	පල්ලෙතලවින්න ඉහළ							
22	615	උඩතලවින්න							
23	616	එගොඩගම							
24	617	මිල්ලංග							
25	618	මෙගොඩගම							
26	619	මොළගොඩයාවත්ත							
27	620	යටවර							
28	621	යටවර කන්දගම							
29	622	ඉහළ යටවර							
30	623	දීගහවතුර							
31	624	මහකුඹුර							
32	625	අළුත්ගම							
33	626	බෝගහකුඹුර							
34	627	පරණගම							
35	628	මුණමලේ							
36	629	අඹතැන්න							
37	630	කැන්දලියද්ද							
38	631	ගිරාකඩුව							
39	632	මණ්දන්ඩාවෙළ							
40	633	නාපාන							
41	634	හාමින්දාගොඩ							
42	635	අබසිංගම							
43	636	ලීමගහදෙණිය							
44	637	මඩවලමඩිගේ							
45	638	ගුන්නෑපාන මඩිගේ							
46	639	පිහිල්ලදෙණිය							
47	640	මඩවල							
48	641	යටිරාවණ							
49	642	පිටියේගෙදර							
50	643	වලල							
51	644	කැටකහල							
52	645	තල්කොටුව							

15.3 නාය යෑම් ආපදා බලපෑම් :-

අනු අංකය	වසම් අංකය	ග්‍රාම නිලධාරි වසමේ නම	වර්ග ප්‍රමාණය	පූර්ණ ලෙස හානි වූ නිවාස		අර්ධ ලෙස හානි වූ නිවාස		මරණ සංඛ්‍යාව	ආපදාවට ලක් වූ සංඛ්‍යාව
				සංඛ්‍යාව	වටිනාකම රු.	සංඛ්‍යාව	වටිනාකම රු.		
1	594	වත්තේගම							
2	595	වත්තේගම උතුර							
3	596	ගුනැම්බිල්ල				1	10,000.00		5
4	597	ඊරියගස්තැන්න							
5	598	උඩුරාවණ							
6	599	පුවක්ගහදෙණිය							
7	600	දොරගමුව							
8	601	මීගම්මන							
9	602	වල්පලදෙණිය							
10	603	මීගම්මන බටහිර							
11	604	මීගමවත්ත							
12	605	කහල්ල							
13	606	කළුගලවත්ත							
14	607	ගාලෙවත්ත							
15	608	නවයාලතැන්න							
16	609	පොල්ගොල්ල							
17	610	බලනගල							
18	611	උඩතලවින්න මඩිගේ							
19	612	ගලදෙණිය							
20	613	පල්ලෙතලවින්න							
21	614	පල්ලෙතලවින්න ඉහළ							
22	615	උඩතලවින්න							
23	616	එගොඩගම							
24	617	මිල්ලංග							
25	618	මෙගොඩගම							
26	619	මොළගොඩයාවත්ත							
27	620	යටවර							
28	621	යටවර කන්දගම							
29	622	ඉහළ යටවර							
30	623	දීගහවතුර							
31	624	මහකුඹුර							
32	625	අළුත්ගම							
33	626	බෝගහකුඹුර							
34	627	පරණගම							
35	628	මුණමලේ							
36	629	අඹතැන්න							
37	630	කැන්දලියද්ද							
38	631	ගිරාකඩුව							
39	632	මණ්දන්ඩාවෙළ							
40	633	නාපාන							
41	634	හාමින්දාගොඩ							
42	635	අබසිංගම							
43	636	ලීමගහදෙණිය							
44	637	මඩවලමඩිගේ							
45	638	ගුන්නෑපාන මඩිගේ							
46	639	පිහිල්ලදෙණිය							
47	640	මඩවල							
48	641	යටිරාවණ							
49	642	පිටියේගෙදර							
50	643	වලල							
51	644	කැටකහල							
52	645	තල්කොටුව							

15.4 නියං ආපදා බලපෑම්

අනු අංකය	වසම් අංකය	ග්‍රාම නිලධාරි වසමේ නම	වර්ග ප්‍රමාණය	පූර්ණ ලෙස හානි වූ නිවාස		අර්ධ ලෙස හානි වූ නිවාස		මරණ සංඛ්‍යාව	ආපදාවට ලක් වූ සංඛ්‍යාව
				සංඛ්‍යාව	වටිනාකම රු.	සංඛ්‍යාව	වටිනාකම රු.		
1	594	වත්තේගම							
2	595	වත්තේගම උතුර							
3	596	ගුනැම්බිල්ල							
4	597	ඊරියගස්තැන්න							
5	598	උඩුරාවණ							
6	599	පුවක්ගහදෙණිය							
7	600	දොරගමුව							
8	601	මීගම්මන							
9	602	වල්පලදෙණිය							
10	603	මීගම්මන බටහිර							
11	604	මීගමවත්ත							
12	605	කහල්ල							
13	606	කළුගලවත්ත							
14	607	ගාලෙවත්ත							
15	608	නවයාලතැන්න							
16	609	පොල්ගොල්ල							
17	610	බලනගල							
18	611	උඩතලවින්න මඩිගේ							
19	612	ගලදෙණිය							
20	613	පල්ලෙතලවින්න							
21	614	පල්ලෙතලවින්න ඉහළ							
22	615	උඩතලවින්න							
23	616	එගොඩගම							
24	617	මිල්ලංග							
25	618	මෙගොඩගම							
26	619	මොළගොඩයාවත්ත							
27	620	යටවර							
28	621	යටවර කන්දගම				3			7
29	622	ඉහළ යටවර							
30	623	දීගහවතුර							
31	624	මහකුඹුර							
32	625	අළුත්ගම							
33	626	බෝගහකුඹුර							
34	627	පරණගම							
35	628	මූණමලේ							
36	629	අඹතැන්න							
37	630	කැන්දලියද්ද							
38	631	ගිරාකඩුව							
39	632	මණ්දන්ඩාවෙළ							
40	633	නාපාන							
41	634	හාමින්දාගොඩ							
42	635	අබසිංගම							
43	636	ලීමගහදෙණිය							
44	637	මඩවලමඩිගේ							
45	638	ගුන්නෑපාන මඩිගේ							
46	639	පිහිල්ල දෙණිය							
47	640	මඩවල							
48	641	යටිරාවණ							
49	642	පිටියේගෙදර							
50	643	වලල							
51	644	කැටකහල							
52	645	තල්කොටුව							
එකතුව			0	0	0	3	0	0	7

15.5 අධික සුළං නිසා බලපෑම්:-

අනු අංකය	වසම් අංකය	ග්‍රාම නිලධාරි වසමේ නම	වර්ග ප්‍රමාණය	පූර්ණ ලෙස හානි වූ නිවාස		අර්ධ ලෙස හානි වූ නිවාස		මරණ සංඛ්‍යාව	ආපදාවට ලක් වූ සංඛ්‍යාව
				සංඛ්‍යාව	වටිනාකම රු.	සංඛ්‍යාව	වටිනාකම රු.		
1	594	වත්තේගම				1	6,000.00		4
2	595	වත්තේගම උතුර							
3	596	ගුනැම්බිල්ල							
4	597	ඊරියගස්තැන්න							
5	598	උඩුරාවණ							
6	599	පුවක්ගහදෙණිය							
7	600	දොරගමුව							
8	601	මීගම්මන							
9	602	වල්පලදෙණිය				2	32,800.00		6
10	603	මීගම්මන බටහිර				1	10,000.00		4
11	604	මීගමවත්ත				1	10,000.00		5
12	605	කහල්ල				1	23,750.00		5
13	606	කළුගලවත්ත							
14	607	ගාලෙවත්ත							
15	608	නවයාලතැන්න							
16	609	පොල්ගොල්ල							
17	610	බලනගල							
18	611	උඩතලවින්න මඩිගේ				10	91,618.00		46
19	612	ගලදෙණිය				22	234,138.00		120
20	613	පල්ලෙතලවින්න				1	10,000.00		5
21	614	පල්ලෙතලවින්න ඉහළ				1	23,250.00		4
22	615	උඩතලවින්න				2	15,300.00		7
23	616	එගොඩගම							
24	617	මිල්ලංග				1	10,000.00		5
25	618	මෙගොඩගම							
26	619	මොළගොඩයාවත්ත							
27	620	යටවර							
28	621	යටවර කන්දගම							
29	622	ඉහළ යටවර				3	17,500.00		12
30	623	දීගහවතුර				1	10,000.00		4
31	624	මහකුඹුර							
32	625	අළුත්ගම				1	10,000.00		5
33	626	බෝගහකුඹුර				1	8,000.00		5
34	627	පරණගම							
35	628	මුණමලේ				1	10,000.00		2
36	629	අඹතැන්න							
37	630	කැන්දලියද්ද				2	20,920.00		7
38	631	ගිරාකඩුව				4	27,575.00		12
39	632	මණ්දන්ඩාවෙළ							
40	633	නාපාන							
41	634	හාමින්දාගොඩ							
42	635	අබසිංගම				2	33,250.00		8
43	636	ලීමගහදෙණිය				2	21,828.00		7
44	637	මඩවලමඩිගේ							
45	638	ගුන්නෑපාන මඩිගේ							
46	639	පිහිල්ලදෙණිය							
47	640	මඩවල							
48	641	යටිරාවණ							
49	642	පිටියේගෙදර							
50	643	වලල							
51	644	කැටකහල							
52	645	තල්කොටුව							

15.6 ආපදා පැතිකඩ:-

අනු අංකය	වසම් අංකය	ග්‍රාම නිලධාරි වසමේ නම	වර්ග ප්‍රමාණය ව.කි.	ආපදා පැතිකඩ														
				ගං වතුර ප්‍රදේශ			නියං ප්‍රෙද්ශ			නාය යෑම් ප්‍රදේශ			අධික සුළං ප්‍රදේශ			අකුණු		
				අධික	සාමාන්‍ය	ඒකු	අධික	සාමාන්‍ය	ඒකු	අධික	සාමාන්‍ය	ඒකු	අධික	සාමාන්‍ය	ඒකු	අධික	සාමාන්‍ය	ඒකු
1	594	වත්තේගම																
2	595	වත්තේගම උතුර	0.6								✓							
3	596	ගුනැම්බිල්ල																
4	597	ඊරියගස්තැන්න	184								✓							
5	598	උඩුරාවණ																
6	599	පුවක්ගහදෙණිය																
7	600	දොරගමුව																
8	601	මීගම්මන																
9	602	වල්පලදෙණිය																
10	603	මීගම්මන බටහිර																
11	604	මීගමවත්ත	1.08			✓			✓			✓			✓			✓
12	605	කහල්ල										✓						
13	606	කළුගලවත්ත																
14	607	ගාලෙවත්ත																
15	608	නවයාලතැන්න																
16	609	පොල්ගොල්ල										✓			✓			✓
17	610	බලනගල																
18	611	උඩතලවින්න මඩිගේ																
19	612	ගලදෙණිය																
20	613	පල්ලෙතලවින්න																
21	614	පල්ලෙතලවින්න ඉහළ																
22	615	උඩතලවින්න																
23	616	එගොඩගම																
24	617	මිල්ලංග																
25	618	මෙගොඩගම																
26	619	මොළගොඩයා වත්ත	1		✓													
27	620	යටවර																
28	621	යටවර කන්දගම																
29	622	ඉහළ යටවර																
30	623	දීගහවතුර																
31	624	මහකුඹුර																
32	625	අළුත්ගම																
33	626	බෝගහකුඹුර							✓		✓			✓			✓	
34	627	පරණගම																
35	628	මුණමලේ																
36	629	අඹතැන්න																
37	630	කැන්දලියද්ද				✓		✓				✓		✓			✓	
38	631	ගිරාකඩුව																
39	632	මණ්දන්ඩාවෙළ																
40	633	නාපාන																
41	634	හාමින්දාගොඩ																
42	635	අබසිංගම										1	1	1	1			1
43	636	ලීමගහදෙණිය																
44	637	මඩවලමඩිගේ																
45	638	ගුන්නෑපාන මඩිගේ																
46	639	පිහිල්ලදෙණිය																
47	640	මඩවල				✓			✓		✓				✓	✓		
48	641	යටිරාවණ																
49	642	පිටියේගෙදර																
50	643	වලල																
51	644	කැටකහල																
52	645	තල්කොටුව																

16 සමෘද්ධි සහනාධාර වැඩසටහන:-

අනු අංකය	සමෘද්ධි කලාපය	සමෘද්ධි පවුල් ගණන	සමෘද්ධි නොලබන අඩු ආදායම්ලාභී පවුල් ගණන	ඉදිකර ඇති නිවාස සංඛ්‍යාව			සිප්දොර ශිෂ්‍යත්ව ලාභීන් සංඛ්‍යාව
				නිවාස ලොතරැයි	දිරිය පියස	විශේෂ නිවාස	
1	දුම්බර කලාපය	897	405	3		2	18
2	වත්තේගම කලාපය	984	438			2	25
3	පොල්ගොල්ල කලාපය	931	697	1	1	1	7
4	තලවින්න කලාපය	1290	717	7		2	26
එකතුව		4102	2257				76

17 සේවා සපයන ආයතන:-

17.1 තැපැල් සේවා:-

අනු අංකය	වසම් අංකය	ග්‍රාම නිලධාරි වසමේ නම	තැපැල් කාර්යාල සංඛ්‍යාව	උප තැපැල් කාර්යාල සංඛ්‍යාව	නියෝජිත තැපැල් කාර්යාල සංඛ්‍යාව	වෙනත් පණිවිඩ හුවමාරු මධ්‍යස්ථාන සංඛ්‍යාව
1	594	වත්තේගම	1			6
5	598	උඩුරාවණ		1		
7	600	දොරගමුව		1		
9	602	වල්පලදෙණිය		1		
11	604	මීගමවත්ත		1		
13	606	කළුගලවත්ත		1		
14	607	ගාලෙවත්ත	0			1 (ඩයලොග් කාඩ් සෙන්ටර්)
15	608	නවයාලතැන්න	1	0		
16	609	පොල්ගොල්ල	1			
22	615	උඩතලවින්න	1	1		
27	620	යටවර		1		
30	623	දීගහවතුර		1		
33	626	බෝගහකුඹුර		1		
34	627	පරණගම		1		
35	628	මුණමලේ		1		
36	629	අඹතැන්න	1			2
38	631	ගිරාකඩුව	0	1	0	0
44	637	මඩවලමඩිගේ	1	0		
48	641	යටිරාවණ	0			1
52	645	තල්කොටුව	1	1		

17.2 වෙළඳ පොළ හා සේවා මධ්‍යස්ථාන:-

අනු අංකය	වසම් අංකය	ග්‍රාම නිලධාරි වසමේ නම	පොදු වෙළඳ පොළ සංකීර්ණයේ නම	අයිති ආයතනය	කඩ කාමර සංඛ්‍යාව	
					භාවිතා කරන	භාවිතා නොවන
1	595	වත්තේගම උතුර	වත්තේගම පොදු වෙළඳ පොළ	වත්තේගම නගර සභාව	38	5
2	608	නවයාල තැන්න	UD F සුපර්	UD F	7	
3	614	පල්ලෙත ලවින්න ඉහළ	පොදු වෙළඳ සංකීර්ණය	ප්‍රා.සභාව	8	
4	629	අඹතැන්න	ප්‍රාදේශීය සභා ගොඩනැලිල්ල	ප්‍රා.සභාව	6	
5	631	ගිරාකඩුව	කුඩුගල වෙළඳ සංකීර්ණය	ප්‍රා.සභාව	4	
6	642	පිටියේගෙදර	උත්සව ශාලා 01 (ලියෝ කැෆේ)			

17 .3 මහජන පොළවල් පිළිබඳ විස්තර :-

අනු අංකය	වසම් අංකය	ග්‍රාම නිලධාරි වසමේ නම	මහජන පොළේ නම හා ලිපිනය	පවත්වන දිනය	ව්‍යාපාරික සංඛ්‍යාව	පාරිභෝගික සංඛ්‍යාව
1	603	මීගම්මන බටහිර	උඩතලවින්න මාර්ගය දෙපස පවත්වාගෙන යන පොළ	සිකුරාදා	8	200
2	611	උඩතලවින්න මඩිගේ	උඩතලවින්න මඩිගේ	සිකුරාදා	10	100
3	625	අළුත්ගම	සමෘද්ධි සති පොල,අළුත්ගම,ජම්බුගහපිටිය	අගහරුවාදා, බ්‍රහස්පතින්දා	12	90
4	642	පිටියේගෙදර	මහජන පොලක් ප්‍රජාමූල බැංකුව මගින් ප්‍රා.ලේ.කා.තුළ පැවැත් වේ	පළමු සතියේ බදාදා	දුම්බර කලාපයෙහි ස්වයං රැකියාලාභීන්	පැමිණෙන සියළු පාරිභෝගිකයන්
5	645	තල්කොටුව	අඩු ආදායම්ලාභීන්ගේ මහජන පොල, වළල හන්දිය,මැණික්හින්න	අගහරුවාදා	10	35

17.4 ව්‍යාපාරික මධ්‍යස්ථාන:-

අනු අංකය	වසම් අංකය	ග්‍රාම නිලධාරි වසමේ නම	සේවා වර්ගය														
			ස.තො.ස අලෙවි සැල්	සුපිරි වෙළඳසැල්	බේකරි	භෝජන ශාලා / කුඩා තේ කඩ	සිල්ලර වෙළඳ සැල්	ඉන්ධන පිරවුම්හල්	මුද්‍රණාල/ මුද්‍රණාල කටයුතු සිදු කරන ස්ථාන	බලපත්‍රලත් මත්පැන් හල්	බලපත්‍රලත් මස් /මාළු වෙළඳසැල්	ඖෂධ අලවිසැල්	කාර්මික වැඩපොළවල්	එළවළු කඩ	ජංගම වෙළදාමේ යෙදෙන්නන්	කොමියුනිකේෂන්	වෙනත්
1	594	වත්තේගම	2	4	5	5	33	1	1	4		4	6				45
2	595	වත්තේගම උතුර	0	0	0	23	40	0	0	0		0	8	15	18	8	0
3	596	ගුනැම්බිල්ල	0	0	0		0	0	0	0	0		1		1		
4	597	ඊරියගස්තැන්න				2	12	0	0	1	0	1	1			2	2
5	598	උඩුරාවණ				1	10										වී මෝල 1
6	599	පුවක්ගහදෙණිය					5							2			
7	600	දොරගමුව			2	3	18						2	2	4	1	
8	601	මීගම්මන	0	0	1	2	15			2			4	1			ලොන්ඩරි 1
9	602	වල්පලදෙණිය			1		8										
10	603	මීගම්මන බටහිර					9								1		
11	604	මීගමවත්ත			3	7	9										
12	605	කහල්ල			1		13						3				
13	606	කළුගලවත්ත	0	0	0		10	1	1	0	0	0	6	5	12		සර්විස් මධ්‍යස්ථාන 02
14	607	ගාලෙවත්ත				1	3						4			1	
15	608	නවයාලතැන්න		2		3	22				2	1	3	6	10	2	7
16	609	පොල්ගොල්ල			3	10	15				1		3	5		2	
17	610	බලනගල			1	8	12					1	1	4	0	1	
18	611	උඩතලවින්න මඩිගේ	0	1	0	8	50	0	0	0	3	7	6	15	50	5	හාඩ්වෙයාර 4 නිමි ඇඳුම් වෙළඳසැල් 2
19	612	ගලදෙණිය	0	0	0	2	28	0	0	0	0	0	0	0	2	2	0
20	613	පල්ලෙතලවින්න			1	1	15						2	2	4	2	
21	614	පල්ලෙතලවින්න ඉහළ				4	12		2					4	5	1	
22	615	උඩතලවින්න		1	3	5	16			1		2	7	8	1		
23	616	එගොඩගම	1			4	12		1		1		1	2	4		ඇළුමිනියම් වැඩ 02,ලී මෝල 03
24	617	මිල්ලංග				1	7								1		
25	618	මෙගොඩගම			1	4	31						19	2	6	1	
26	619	මොළගොඩයාවත්ත				5	15			2			10		10		
27	620	යටවර				8	9						4	4			
28	621	යටවර කන්දගම			1		9							1			
29	622	ඉහළ යටවර				3	26	0					3	8	4		
30	623	දීගහවතුර				2	7							4	3		කොණ්ඩය කපන ස්ථාන 01,ඇඳුම් මැසීම 02
31	624	මහකුඹුර				2	12										(ලී මෝල)01
32	625	අළුත්ගම				1	5						4	3			
33	626	බෝගහකුඹුර					10										
34	627	පරණගම				2	3	9			1	1	2	2	1	2	
35	628	මුණමලේ			2	2	14						2				
36	629	අඹතැන්න		1	3	6	20		2	3	2	2	20	4	3	2	16
37	630	කැන්දලියද්ද				3	10						1	1		1	
38	631	ගිරාකඩුව			2	4	20	1		1				6	3	2	
39	632	මණ්දන්ඩාවෙළ				1	8						1				
40	633	නාපාන	0	0	1		11									1	
41	634	හාමින්දාගොඩ		3	1		6						2		5	1	
42	635	අබසිංගම	0	0	0	2	8							1			
43	636	ලීමගහදෙණිය			1	4	8	1					8	1	4	1	5
44	637	මඩවලමඩිගේ	2	2	4	17	77	0	1	0	0	2	3	2	0	0	1 (ලී මෝල)
45	638	ගුන්නෑපාන මඩිගේ	0	0	1	3	14	0	0	0	1	0	2	1	1	0	0
46	639	පිහිල්ලදෙණිය				4	20				2				1		4
47	640	මඩවල	1	4		3	21				1		4				
48	641	යටිරාවණ	0	0	2	2	8	0	0	0	0	0	6	3	2	0	0
49	642	පිටියේගෙදර		1	1	5	6			1	2		1	4	2	2	2 (වයර් කඩ,වාහන අළුත්වැඩියා ස්ථාන)
50	643	වලල								1							
51	644	කැටකහල				1	10										
52	645	තල්කොටුව		1	1	2	20							2		1	

17.5 බැංකු හා රක්ෂණ කටයුතු:-

අනු අංකය	වසම් අංකය	ග්‍රාම නිලධාරි වසමේ නම	බැංකුවේ නම	ලිපිනය	දුරකතන අංකය
1	594	වත්තේගම	ලංකා බැංකුව	නුවර පාර ,වත්තේගම	812475838
			මහජන බැංකුව	නුවර පාර ,වත්තේගම	0812476276/0812470747
			සම්පත් බැංකුව	නුවර පාර ,වත්තේගම	112303050
			කොමර්ෂල් බැංකුව	නුවර පාර ,වත්තේගම	0112353862/011353841
			ඩී.එෆ්.සී.සී. බැංකුව	කුඩුගල හන්දිය ,වත්තේගම	115529999
			ස.ණ.ස නගර බැංකුව	පැරණි නගර සභා ගොඩනැගිල්ල,නුවර පාර ,වත්තේගම	812475030
			සමුපකාර ග්‍රාමීය බැංකුව	නුවර පාර ,වත්තේගම	812476291
			ජාතික ඉතිරිකිරීමේ බැංකුව - තැපැල් කාර්යාල ශාඛාව	තැපැල් කාර්යාලය, වත්තේගම	812204850
			වෙන්චර්ස් ක්‍රෙඩිට් පුද්ගලික සමාගම	70/3/4,සිටි කම්ප්ලෙක්ස්, 3 වන මහල,බස් නැවතුම්පොල ඉදිරිපිට,වත්තේගම	812494905
			සෙන්කඩල ෆිනෑන්ස්	79/2/1,නුවර පාර ,වත්තේගම	812476331
			සශ්‍රික ඉන්වෙස්ට්මන්ට්	208,නුවර පාර ,වත්තේගම	774789209
2	595	වත්තේගම උතුර	ජාතික ඉතිරිකිරීමේ බැංකුව	පන්විල පාර,වත්තේගම	812224545
			ප්‍රාදේශීය සංවර්ධන බැංකුව	පන්විල පාර,වත්තේගම	
3	600	දොරගමුව	සී/ර දොරගමුව සණස බැංකුව	දොරගමුව,වත්තේගම	815734561
4	601	මීගම්මන	වත්තේගම ප්‍රජා මූල බැංකුව	වල්අරබ ජනපදය	812470983
			සමෘද්ධි බැංකුව	මීගම්මන ,වත්තේගම	
5	606	කළුගලවත්ත	සණස බැංකුව	කළුගලවත්ත ,කටුගස්තොට	812497611
6	608	නවයාලතැන්න	සමුපකාර ග්‍රාමීය බැංකුව	මඩවල පාර , කටුගස්තොට	
7	609	පොල්ගොල්ල	සමෘද්ධි බැංකුව	දොරගමුව පාර ,පොල්ගොල්ල	812497642
			මහජන බැංකුව	උයන්වත්ත හන්දිය,පොල්ගොල්ල	812474442
8	611	උඩතලවින්න මඩිගේ	ග්‍රාමීය බැංකුව	උඩතලවින්න මඩිගේ	812476291
9	614	පල්ලෙතලවින්න ඉහළ	සමෘද්ධි බැංකුව	තලවින්න කලාපය	812493577
10	615	උඩතලවින්න	සමෘද්ධි බැංකු සංගමය		
11	620	යටවර	ගැමුණු සණස බැංකුව	පහළ යටවර -වත්තේගම	
12	627	පරණගම	සණස බැංකුව	පරණගම,ජම්බුගහපිටිය	
13	629	අඹතැන්න	මහජන බැංකුව	මාතලේ පාර , අඹතැන්න	812304420
			ග්‍රාමීය බැංකුව	මාතලේ පාර , අඹතැන්න	2815720281
14	631	ගිරාකඩුව	කුඩුගල සමුපකාර ග්‍රාමීය බැංකුව	19,කුඩුගල , අඹතැන්න	814945089
15	637	මඩවලමඩිගේ	මහජන බැංකුව	මඩවල කඩ වීදිය , මඩවල	
			ග්‍රාමීය බැංකුව	මඩවල කඩ වීදිය , මඩවල	813835848
16	640	මඩවල	ලංකා බැංකුව	මඩවල කඩ වීදිය , මඩවල	812476214
17	642	පිටියේගෙදර	දුම්බර ප්‍රජාමූල බැංකුව	පිටියේගෙදර ,වත්තේගම	812475873

17.5.1 බැංකු හා රක්ෂණ කටයුතු:-

අනු අංකය	වසම් අංකය	ග්‍රාම නිලධාරි වසමේ නම	රක්ෂණ ආයතනය	ලිපිනය	දුරකතන අංකය
1	594	වත්තේගම	සෙලින්කෝ ඉන්ෂුවරන්ස්	77/81,නුවර පාර , වත්තේගම	812475909

17.6 පොලිස් ස්ථාන:-

අනු අංකය	වසම් අංකය	ග්‍රාම නිලධාරි වසමේ නම	පොලිස් ස්ථානය	දුරකථන අංකය	නිලධාරින් සංඛ්‍යාව
1	595	වත්තේගම උතුර	වත්තේගම පොලිස් ස්ථානය	812476222	53
2	607	ගාලෙවත්ත	කටුගස්තොට	812499222	
3	611	උඩතලවින්න මඩිගෙ	ලදෙනිය		

17.7 අධිකරණ:-

අනු අංකය	වසම් අංකය	ග්‍රාම නිලධාරි වසමේ නම	අධිකරණය	දුරකථන අංකය	නිලධාරින් සංඛ්‍යාව
1	594	වත්තේගම	නොමැත		
2	595	වත්තේගම උතුර			
3	596	ගුනැම්බිල්ල			
4	597	ඊරියගස්තැන්න			
5	598	උඩුරාවණ			
6	599	පුවක්ගහදෙණිය			
7	600	දොරගමුව			
8	601	මීගම්මන			
9	602	වල්පලදෙණිය			
10	603	මීගම්මන බටහිර			
11	604	මීගමවත්ත			
12	605	කහල්ල			
13	606	කළුගලවත්ත			
14	607	ගාලෙවත්ත			
15	608	නවයාලතැන්න			
16	609	පොල්ගොල්ල			
17	610	බලනගල			
18	611	උඩතලවින්න මඩිගේ			
19	612	ගලදෙණිය			
20	613	පල්ලෙතලවින්න			
21	614	පල්ලෙතලවින්න ඉහළ			
22	615	උඩතලවින්න			
23	616	එගොඩගම			
24	617	මිල්ලංග			
25	618	මෙගොඩගම			
26	619	මොළගොඩයාවත්ත			
27	620	යටවර			
28	621	යටවර කන්දගම			
29	622	ඉහළ යටවර			
30	623	දීගහවතුර			
31	624	මහකුඹුර			
32	625	අළුත්ගම			
33	626	බෝගහකුඹුර			
34	627	පරණගම			
35	628	මුණමලේ			
36	629	අඹතැන්න			
37	630	කැන්දලියද්ද			
38	631	ගිරාකඩුව			
39	632	මණ්දන්ඩාවෙළ			
40	633	නාපාන			
41	634	හාමින්දාගොඩ			
42	635	අබසිංගම			
43	636	ලීමගහදෙණිය			
44	637	මඩවලමඩිගේ			
45	638	ගුන්නෑපාන මඩිගේ			
46	639	පිහිල්ලදෙණිය			
47	640	මඩවල			
48	641	යටිරාවණ			
49	642	පිටියේගෙදර			
50	643	වලල			
51	644	කැටකහල			
52	645	තල්කොටුව			
එකතුව			0	0	0

17.8 සමථ මණ්ඩල:-

අනු අංකය	වසම් අංකය	ග්‍රාම නිලධාරි වසමේ නම	සමථ මණ්ඩල	දුරකථන අංකය	නිලධාරින් සංඛ්‍යාව
1	594	වත්තේගම			
2	595	වත්තේගම උතුර			
3	596	ගුනැම්බිල්ල			
4	597	ඊරියගස්තැන්න			
5	598	උඩුරාවණ			
6	599	පුවක්ගහදෙණිය			
7	600	දොරගමුව			
8	601	මීගම්මන			
9	602	වල්පලදෙණිය			
10	603	මීගම්මන බටහිර			
11	604	මීගමවත්ත			
12	605	කහල්ල			
13	606	කළුගලවත්ත			
14	607	ගාලෙවත්ත			
15	608	නවයාලතැන්න			
16	609	පොල්ගොල්ල			
17	610	බලනගල			
18	611	උඩතලවින්න මඩිගේ			
19	612	ගලදෙණිය			
20	613	පල්ලෙතලවින්න			
21	614	පල්ලෙතලවින්න ඉහළ			
22	615	උඩතලවින්න			
23	616	එගොඩගම			
24	617	මිල්ලංග			
25	618	මෙගොඩගම			
26	619	මොළගොඩයාවත්ත			
27	620	යටවර			
28	621	යටවර කන්දගම			
29	622	ඉහළ යටවර			
30	623	දීගහවතුර			
31	624	මහකුඹුර			
32	625	අළුත්ගම			
33	626	බෝගහකුඹුර			
34	627	පරණගම			
35	628	මුණමලේ			
36	629	අඹතැන්න			
37	630	කැන්දලියද්ද			
38	631	ගිරාකඩුව			
39	632	මණ්දන්ඩාවෙළ			
40	633	නාපාන			
41	634	හාමින්දාගොඩ			
42	635	අබසිංගම			
43	636	ලීමගහදෙණිය			
44	637	මඩවලමඩිගේ			
45	638	ගුන්නෑපාන මඩිගේ			
46	639	පිහිල්ලදෙණිය			
47	640	මඩවල			
48	641	යටිරාවණ	1		30
49	642	පිටියේගෙදර			
50	643	වලල			
51	644	කැටකහල			
52	645	තල්කොටුව			

17.9 හමුදා කඳවුරු:-

අනු අංකය	වසම් අංකය	ග්‍රාම නිලධාරි වසමේ නම	හමුදා කඳවුර	දුරකථන අංකය	නිලධාරින් සංඛ්‍යාව
1	594	වත්තේගම			
2	595	වත්තේගම උතුර			
3	596	ගුනැම්බිල්ල			
4	597	ඊරියගස්තැන්න			
5	598	උඩුරාවණ			
6	599	පුවක්ගහදෙණිය			
7	600	දොරගමුව			
8	601	මීගම්මන			
9	602	වල්පලදෙණිය			
10	603	මීගම්මන බටහිර			
11	604	මීගමවත්ත			
12	605	කහල්ල			
13	606	කළුගලවත්ත			
14	607	ගාලෙවත්ත			
15	608	නවයාලතැන්න			
16	609	පොල්ගොල්ල			
17	610	බලනගල			
18	611	උඩතලවින්න මඩිගේ			
19	612	ගලදෙණිය			
20	613	පල්ලෙතලවින්න			
21	614	පල්ලෙතලවින්න ඉහළ			
22	615	උඩතලවින්න			
23	616	එගොඩගම			
24	617	මිල්ලංග			
25	618	මෙගොඩගම			
26	619	මොළගොඩයාවත්ත			
27	620	යටවර			
28	621	යටවර කන්දගම			
29	622	ඉහළ යටවර			
30	623	දීගහවතුර			
31	624	මහකුඹුර			
32	625	අළුත්ගම			
33	626	බෝගහකුඹුර			
34	627	පරණගම			
35	628	මුණමලේ			
36	629	අඹතැන්න			
37	630	කැන්දලියද්ද			
38	631	ගිරාකඩුව			
39	632	මණ්දන්ඩාවෙළ			
40	633	නාපාන			
41	634	හාමින්දාගොඩ			
42	635	අබසිංගම			
43	636	ලීමගහදෙණිය			
44	637	මඩවලමඩිගේ			
45	638	ගුන්නැපාන මඩිගේ			
46	639	පිහිල්ල දෙණිය			
47	640	මඩවල			
48	641	යටිරාවණ			
49	642	පිටියේගෙදර			
50	643	වලල			
51	644	කැටකහල			
52	645	තල්කොටුව			
එකතුව			0	0	0

නොමැත

18 රාජ්‍ය හා ස්වේච්ඡා ආයතන:-

18.1 ප්‍රාදේශීය ලේකම් කොට්ඨාසයේ රාජ්‍ය ආයතන පිළිබඳ තොරතුරු:-

අනු අංකය	වසම් අංකය	ග්‍රාම නිලධාරි වසමේ නම	රාජ්‍ය ආයතන	පෞද්ගලික ආයතන	සමෘද්ධි බැංකු ආයතන	වෙනත්
1	594	වත්තේගම	ගොවිජන සේවා දෙපාර්තමේන්තුව			
			ලංකා ගමනාගමන මණ්ඩලය			
2	595	වත්තේගම උතුර	**මහ/වත්තේගම මධ්‍ය මහා විද්‍යාලය**			
			මහ/වත්තේගම බාලිකා මහා විද්‍යාලය			
			මහ/විද්‍යාදර්ශන පිරිවෙන			
			දිස්ත්‍රික් රෝහල			
			ප්‍රාදේශීය සෞඛ්‍ය සේවා අධ්‍යක්ෂ කාර්යාලය			
			කලාප අධ්‍යාපන කාර්යාලය			
			පශු වෛද්‍ය කාර්යාලය			
			දුම්රිය ස්ථානය			
			පොලිස් ස්ථානය			
3	596	ගුනැම්බිල්ල	**සේවා පියස**			**සර්වෝදය ප්‍රජා ජල ව්‍යාපෘතිය**
4	598	උඩුරාවණ	වසා ඇති උඩුරාවණ ක.වි.			
			සේවා පියස			
			සමෘද්ධි ප්‍රජා ශාලාව			
			උප තැපැල් කාර්යාලය			
5	599	පුවක්ගහදෙණිය	ග්‍රාමීය සෞඛ්‍ය මධ්‍යස්ථානය			
6	600	දොරගමුව	දොරගමුව මහා විද්‍යාලය	සණස බැංකුව		
			ග්‍රාම නිළධාරි කාර්යාලය	සර්වෝදය		
			පේෂකර්ම මධ්‍යස්ථානය			
			උප තැපැල් කාර්යාලය			
			මහජන පුස්තකාලය			
7	601	මීගම්මන	පේෂකර්ම මධ්‍යස්ථානය		සමෘද්ධි බැංකුව	
			මීගම්මන උතුර උප තැපැල් කාර්යාලය			
			මීගම්මන කණිෂ්ට විද්‍යාලය			
8	604	මීගමවත්ත	සේවා පියස			
			උප තැපැල් කාර්යාලය			
			පේෂකර්ම මධ්‍යස්ථානය			
			මාතෘ සායනය			
			ශ්‍රී සිද්ධාර්ථ ළදරු උයන පෙර පාසල			
9	605	කහල්ල	කෘෂිකර්ම පුහුණු මධ්‍යස්ථානය	කාගිල්ස් (PVT)		
10	606	කළුගලවත්ත	කාලගුණ විද්‍යා දෙපාර්තමේන්තුව	පෞද්ගලික පාසල්		
			කහල්ල පුස්තකාලය			
			පේෂකර්ම මධ්‍යස්ථානය			
			තැපැල් කාර්යාලය			

11	607	ගාලෙවත්ත	අධ්‍යාපන කාර්යාලය			
			කටුගස්තොට පොලීසිය			
12	608	නවයාලතැන්න	පුස්තකාලය	එම්.ක්ලෝතින්		
			පළාත් පාලන ආයතනය	ට්‍රේඩ් මාර්කටින්		
			නාගරික පෙර පාසල	UDF සුපර්		
			සමුද්‍රදේවී බාලිකා ම.වි.	සිංහ සුපර්		
			දුම්රිය ස්ථානය			
			තැපැල් කාර්යාලය			
13	609	පොල්ගොල්ල	ශ්‍රී ලංකා විවෘත විශ්ව විද්‍යාලය	පෞද්ගලික බෙහෙත් ශාලාව	සමෘද්ධි බැංකු සංගමය	රාජ්‍ය පැළ තවාන
			ජාතික තරුණ සේවා සභාව	ආයුර්වේද මධ්‍යස්ථානය		
			මහින්ද රාජපක්ෂ රගහල	තොරතුරු තාක්ෂණ මධ්‍යස්ථානය		
			ලියසෙවන මධ්‍යස්ථානය			
			මහජන බැංකුව			
			තැපැල් කාර්යාලය			
			ජාතික ජල සම්පාදන මණ්ඩලය			
			ජාතික සමුපකාර සේවා ආයතනය			
14	610	බලනගල	විමලධර්මසූරිය ප්‍රාථමික විදුහල	බ්‍රයිට් රියදුරු පාසල		
			මහවැලි නවෝද්‍යා විදුහල			
			පාතදුම්බර කාර්මික විදුහල			
15	611	උඩතලවින්න මඩිගේ	ග්‍රාමීය බැංකුව			
			අල්සෆා මුස්ලිම් විදුහල			
16	612	ගලදෙණිය	ජාමිවුල් අස්හර් ම.ම.වි.			
			ජාමිවුල් අස්හර් ප්‍රා.වි.			
			සෞඛ්‍ය මධ්‍යස්ථානය			
			මධ්‍යම බෙහෙත් ශාලාව			අල් හෂිමියා අරාබි පාසල
17	613	පල්ලෙතලවින්න	ග්‍රාම නිළධාරි කාර්යාලය			පතිගිය ප්‍රජා ශාලාව
			සංවර්ධන නිළධාරි කාර්යාලය			
			සමෘද්ධි නිළධාරි කාර්යාලය			
			රතනජෝති ප්‍රාථමික විද්‍යාලය			
			ගුරු නිවාසය			
18	614	පල්ලෙතලවින්න ඉහළ	පවුල් සෞඛ්‍ය සේවා මධ්‍යස්ථානය	පෙන්ගුයින් ස්පෝර්ට් වෙයා	තලවින්න සමෘද්ධි බැංකුව	ර්වෝදය පෙර පාස
			ආදර්ශ ක.විදුහල			
			පුස්තකාලය			
19	616	එගොඩගම	මහසෙන් ප්‍රා.විදුහල			
20	617	මිල්ලංග	සේවා පියස			
			ප්‍රජා ශාලා 03			
21	618	මෙගොඩගම	සමුපකාරය			
			සායන මධ්‍යස්ථානය			
22	619	මොළගොඩ යාවත්ත	රජයේ ගොවිපොල	මැග්සිටි ආයතනය		
			මාර්ග සංවර්ධන අධිකාරි කාර්යාලය	ඔටෝ විරාජ් ආයතනය		
			ප්‍රජා ශාලාව	ටොයොටා ලංකා ආයතනය		

23	620	යටවර	උප තැපැල් කාර්යාලය			
24	623	දිගහවතුර	අළුත්ගම ක.විදුහල			
			උප තැපැල් කාර්යාලය			
			ග්‍රාම නිළධාරි කාර්යාලය			
			සංවර්ධන නිළධාරි කාර්යාලය			
			සමෘද්ධි සංවර්ධන නිළධාරි කාර්යාලය			
25	624	මහකුඹුර	පරණගම ම.ම .විදුහල			
26	625	අළුත්ගම	ප්‍රාදේශීය රෝහල/නිල නිවස			
			සංවර්ධන නිළධාරි කාර්යාලය			
			ග්‍රාම නිළධාරි කාර්යාලය			
			සමෘද්ධි සංවර්ධන නිළධාරි කාර්යාලය			
			කෘ.ප.නි. ස. කාර්යාලය			
			මහජන සෞඛ්‍ය පරීක්ෂක කාර්යාලය			
			පවුල් සෞඛ්‍ය සේවා නිළධාරි කාර්යාලය			
			සමුපකාර ග්‍රාමීය බැංකුව			
27	626	බෝගහකුඹුර	අළුත්ගම පේෂකර්මය			
28	627	පරණගම	පරණගම ප්‍රා.විදුහල			
			උප තැපැල් කාර්යාලය			
29	628	මූණමලේ	බහුකාර්ය ගොඩනැගිල්ල			
			උප තැපැල් කාර්යාලය			
			සංස්කෘතික මධ්‍යස්ථානය			
30	629	අඹතැන්න	නිල සෙවන			
31	631	ගිරාකඩුව	කුඩුගල ප්‍රාදේශීය සභා උප කාර්යාලය			සමුපකාර ග්‍රාමීය බැංකුව
			නිදහස් ආදර්ශ ප්‍රාථමික විද්‍යාලය			කුඩුගල මහජන පුස්තකාලය
						කුඩුගල උප තැපැල් කාර්යාලය
32	633	නාපාන	නාපාන පුස්තකාලය			
			නාපාන ශ්‍රවණාගාරය			
33	634	හාමින්දාගොඩ	සේවා පියස			
			පාතදුම්බර කනිටු විදුහල			
			ප්‍රජා ශාලාව			
			වෘත්තීය පුහුණු ආයතනය			
34	635	අබසිංගම	කලාප අධ්‍යාපන කාර්යාල ගබඩාව			
			නාපාන කණිටු විදුහල			
			පියුමි පෙර පාසල			
35	637	මඩවලමඩිගේ	නැත	Y.M.M.A සමිතිය	නැත	මහජන බැංකුව
				සමෘද්ධි සමිති 2		සමුපකාර ග්‍රාමීය බැංකුව
						ප්‍රජා සංවර්ධන සමිතිය
36	638	ගුන්නෑපාන මඩිගේ	මදීනා ජාතික පාසල			
37	641	යටිරාවණ	නිල සෙවන	තිලකරත්න කායවර්ධන පුහුණු ආයතනය	0	0
			යටිරාවණ ක.විද්‍යාලය			
38	642	පිටියේගෙදර	ප්‍රාදේශීය ලේකම් කාර්යාලය		දුම්බර ප්‍රජාමූල බැංකුව	කිරිහල
			ප්‍රාදේශීය සභාව			
			ලං.ග.ම.ඩිපෝව			
			පිටියේගෙදර ක.විද්‍යාලය			
			පාතදුම්බර කාර්මික විදුහල			
39	643	වලල	පේෂකර්ම මධ්‍යස්ථානය			
			සේවා පියස			
40	645	තල්කොටුව	පාතදුම්බර මහ විද්‍යාලය			
			ආයුර්වේද මධ්‍යස්ථානය			

18.2 ප්‍රාදේශීය ලේකම් කොට්ඨාසයේ ලියාපදිංචිස්වේච්ඡා සංවිධාන පිළිබඳ තොරතුරු:-

අනු අංකය	වසම් අංකය	ග්‍රාම නිලධාරි වසමේ නම	ස්වේච්ඡා සමිතියේ නම	ලිපිනය	ලියාපදිංචි අංකය	ලියාපදිංචි ආයතනය
1	594	වත්තේගම	රස්ඇල්ල සුභ සාධක සමිතිය	27/6,රාස්ඇල්ල,වත්තේගම	මපස/පාදු/ප/ස්.සං/4/10/2000	
			සුභ සාධක සමිතිය	දිසා රෝහල, වත්තේගම	පාදු/ප්‍රලේ/පා/4/5/14/2001	
			පිටියේගෙදර මරණාධාර සමිතිය	පිටියේගෙදර , වත්තේගම	පාදු/ප්‍රලේ/පා/4/5/17/2002	
			පාතදුම්බර සාමදාන විනිශ්චයකාරවරුන්ගේ සංවිධානය		පාදු/ප්‍රලේ/පා/4/5/24/2003	
			මාර්ග සංවර්ධන හා සුභ සාධක සංගමය	ඉහළ යටවර , වත්තේගම	පාදු/ප්‍රලේ/පා/4/5/26/2003	
			පුබුදු ජ්‍යෙෂ්ඨ පුරවැසි එකමුතුව	109/1,කුඩුගල පාර , වත්තේගම	NSE/2016/2112070/CP	
			ශ්‍රී සුභද සුභ සාධක සමිතිය	31/1, අළුත්වත්ත , වත්තේගම	KDS/PDB/5/6/2016/04	
			ගුනැම්බිල්ල සර්වෝදය සුභ සාධක සහ අවමංගල්‍යාධාර සමිතිය	34/1, උඩුගොඩ පාර , වත්තේගම	KDS/PDB/5/6/2016/05	
			පල්ලේපහුර කැඳැල්ල සුභ සාධක සමිතිය	44/3,පල්ලේපහුර ,වත්තේගම	KDS/PDB/5/6/2020/01	
			දෙල්ගහපිඹිල්ල අලුත්වත්ත සරල අවමංගල්‍යාධාර සුභ සාධක සමිතිය	6/43, නුවරතැන්න පාර, වත්තේගම	පාදු/ප්‍රලේ/පා/4/5/35	
			පල්ලේපහුර එක්සත් සුභ සාධක සමිතිය	81/34, මාතලේ පාර, වත්තේගම	පාදු/ප්‍රලේ/පා/4/5/38	
			පැගිරිමානාව අවමංගල්‍යාධාර සමිතිය	17, ඇල්කඩුව පාර, වත්තේගම	පාදු/ප්‍රලේ/පා/4/5/40	
			නාපාන බෝගස්කුඹුර ශ්‍රී රාහුල අවමංගල්‍යාධාර සමිතිය	නාපාන , මැණික්හින්න	පාදු/ප්‍රලේ/පා/4/5/39	
			මීත්රෝ සුභද කවය	31, නුවරතැන්න , වත්තේගම	පාදු/ප්‍රලේ/පා/4/5/41	
			දිරිජන සමාජ ආරක්ෂණ පදනම	168, කුඩුගල පාර , වත්තේගම	පාදු/ප්‍රලේ/පා/4/10/1-2012/04	
			සිරි සදහම් සුභ සාධක සමිතිය	ශ්‍රී ධර්මද්වීප විහාරය , මාතලේ පාර, වත්තේගම	පාදු/ප්‍රලේ/පා/4/10/1-2013/03	
			සිරිලිය සුභද හමුව	මාතලේ පාර, වත්තේගම	පාදු/ප්‍රලේ/පා/4/10/1-2012/03	
			සුභද සුභ සාධක සමිතිය	පින්නලන්ද පාර , උඩුරාවන ,වත්තේගම	පාදු/ප්‍රලේ/5/4-2013/04	
			පාතදුම්බර විශ්‍රාමික ග්‍රාම නිළධාරි සුභ සාධක සංගමය	30/3, මුණමලේ, ජම්බුගහපිටිය	KDS/PDB/5/6/2016/02	
			අටලහගොඩ නාරංදණ්ඩ සුව සේවා සුභ සාධක සමිතිය	921, නාරංදණ්ඩ , වත්තේගම	KDS/PDB/5/6/2017/05	
			ත්‍රිරෝද රථ රියදුරු මහතුන්ගේ ත්‍රිරෝද රථ සමිතිය	230, නුවර පාර , වත්තේගම	පාදු/ප්‍රලේ/පා/4/5/37	
			සුගන්ධිකා කාන්තා සමිතිය	75/65, මාතලේ පාර , වත්තේගම	මහ/පාදු/594/12	
			රිනේසාන්ස්	14, පරණ තැපැල්පල පාර , වත්තේගම	මපස/පාදු/ප්‍රලේ/ස්.සං/2/90	
			එක්සත් වෙළඳ හා සේවා සුභ සාධක සමිතිය	44, නුවර පාර , වත්තේගම	KDS/PDB/5/6/2018/05	
			මල්දෙණිය සුභ සාධක සමිතිය	පින්නලන්ද පාර , ගලදෙනිය	පාදු/ප්‍රාලේ/පා/4/66/2010	
			කළණ මිතුරු මරණාධාර හා සුභ සාධක සමිතිය	කයිවඩන්තැන්න, නාපාන ,ගුන්නැපාන	KDS/PDB/5/6/2018/06	
			එක්සත් සුභ සාධක සමිතිය	75/25, මාතලේ දුම්රිය පාර , වත්තේගම	පාදු/ප්‍රාලේ/පා/4/5/45/2007	
			ශ්‍රී ධර්මද්වීප විහාර කාර්ය සාධක සමිතිය	ශ්‍රී ධර්මද්වීප පිරිවෙන,මාතලේ පාර, වත්තේගම	බෞ/කො/සං 8/ දාස/මහ/පාදු/16	
			පුබුදු සදකරු ග්‍රම සංවර්ධන සමිතිය	106, මාතලේ පාර, වත්තේගම	CP/K/PD/594/RD 62	
			මෛත්‍රී වැඩිහිටි සමිතිය	40,බුල්වේගෙදර ,කැකුණවත්ත	NSE/2016/2112160/CP	
2	595	වත්තේගම උතුර	ජ්‍යෙෂ්ඨ පුරවැසි සංසදය	පන්විල පාර, වත්තේගම	NSE/2016/21/12075/CP	පා.දු.ප්‍රාලේ.කා
			ශ්‍රී සුනන්ද කාර්ය සාධන සමිතිය	පන්විල පාර, වත්තේගම	S/10661	සමාගම් මැදුර
			නාරංදණ්ඩ අන්‍යෝන්‍යාධාර සමිතිය	පන්විල පාර, වත්තේගම	ම.ප.ස./පාදු/ප්‍රාලේ/6/2006	පා.දු.ප්‍රාලේ.කා
			ශ්‍රී සුභද සුභ සාධන සමිතිය	නුවරතැන්න පාර, වත්තේගම	ම.ප.ස./පාදු/ප්‍රලේ/6/2016/04	පා.දු.ප්‍රාලේ.කා
			සරල අවමංගල්‍යාධාර සමිතිය	නුවරතැන්න පාර, වත්තේගම	KDS/PDB/6/2012	පා.දු.ප්‍රාලේ.කා
			වත්තේගම නාරංදණ්ඩ අන්‍යෝන්‍යාධාර සහ සමාජ සුභ සාධක සමිතිය		පාදු/ප්‍රලේ/6/2010	පා.දු.ප්‍රාලේ.කා
			වත්තේගම අටලහගොඩ නාරංදණ්ඩ සුව සේවා සුභ සාධක සමිතිය		KDS/PDB/5/6/2017/05	පා.දු.ප්‍රාලේ.කා
			සිරි සදහම් සුභ සාධක සමිතිය	ඇල්කඩුව පාර ,වත්තේගම	පාදු/ප්‍රාලේ/පා/4/10/1/2013/3/7	
			නිල් දිය දහර ගොවි සංවිධානය			
			ශාන්ත අන්තෝනි අන්‍යෝන්‍යාධාර සමාජ සුභ සාධක සමිතිය			
			අරුණැල්ල සුභ සාධන සමිතිය	උඩුගොඩ පාර, වත්තේගම	KDS/PDB/5/6/2014/03	පා.දු.ප්‍රාලේ.කා
3	596	ගුනැම්බිල්ල	නුවරතැන්න ගුනැම්බිල්ල එක්සත් මරණාධාර සමිතිය	නුවරතැන්න, වත්තේගම	පාදු/ප්‍රාලේ/පා/4/5/16/2002	
			ශක්ති සුභ සාධක සමිතිය	77, ගුනැම්බිල්ල ,වත්තේගම	පාදු/ප්‍රාලේ/පා/4/5/43	
			ගොවි සංවිධානය		PDB/4/43/03	ගොවිජන සේවා මධ්‍යස්ථානය
			සී/ස ගුනැම්බිල්ල සර්වෝදය ශ්‍රමදාන සමිතිය		S/918	සර්වෝදය සංවර්ධන බැංකුව
			සමෘද්ධි සමිතිය		021/2010/09/023/596/CB0/018	පා.දු.ප්‍රාලේ.කා
			ධම්මවාරී වැඩිහිටි නිවාසය	77, ගුනැම්බිල්ල ,වත්තේගම	N.S.E/2017/2112080/CP	
4	597	ඊරියගස්තැන්න	සුලෝචනා කාන්තා සමිතිය	රෝයල් කින්ඩම්, වත්තේගම	මහ/ප්‍රා/597/018(2008)	පා.දු.ප්‍රාලේ.කා
			රෝයල් කින්ඩම් කාන්තා ග්‍රාම සංවර්ධන සමිතිය	රෝයල් කින්ඩම්, වත්තේගම	CP/K/PD/597/RD/58/2010	පා.දු.ප්‍රාලේ.කා
			දෙවට ඊරියගස්තැන්න ග්‍රාම සංවර්ධන සමිතිය	දෙවට ඊරියගස්තැන්න,වත්තේගම	CP/K/PD/597/RD/47	පා.දු.ප්‍රාලේ.කා
			සමගි සුභ සාධන සහ අවමංගල්‍යාධාර සමිතිය	ඊරියගස්තැන්න,වත්තේගම	පා.දු./ප්‍රා.ලේ/පා/4/ස්.සං/7/99/1995	පා.දු.ප්‍රාලේ.කා
			දිරිය වැඩිහිටි සමිතිය	ඊරියගස්තැන්න,වත්තේගම	N.S.E/2011/21/12/0/35/CP/2010	පා.දු.ප්‍රාලේ.කා
			ශ්‍රී පුෂ්පාරාම විහාරස්ථ එකමුතු මරණාධාර සමිතිය	රෝයල් කින්ඩම්, වත්තේගම	පා.දු./ප්‍රා.ලේ/පා/4/55/2008	පා.දු.ප්‍රාලේ.කා
			රෝයල් කින්ඩම් විහාරස්ථ දායක සභාව	රෝයල් කින්ඩම්, වත්තේගම		පා.දු.ප්‍රාලේ.කා
			පුබුදු ප්‍රජා සංවර්ධන සමිතිය	රෝයල් කින්ඩම්, වත්තේගම	CPC/DD/CS/ප්‍ර.ස.සම්.2012/59	ප්‍රා.සභාව
			රෝයල් කින්ඩම් ප්‍රජා සංවර්ධන සමිතිය	රෝයල් කින්ඩම්, වත්තේගම	CP/ACGK/PDA/ප්‍ර.සං.ස/2015/13	ප්‍රා.සභාව
			ඊරියගස්තැන්න කොහොලාන සමෘද්ධි සමිතිය	ඊරියගස්තැන්න,වත්තේගම	0902/04/597/23/1995	පා.දු.ප්‍රාලේ.කා
			ඊරියගස්තැන්න ගොවි සමිතිය	ඊරියගස්තැන්න,වත්තේගම	2002	ගොවිජන සේවා මධ්‍යස්ථානය
			සුපර් ටයිම් ක්‍රීඩා සමිතිය	ඊරියගස්තැන්න,වත්තේගම		පා.දු.ප්‍රාලේ.කා

5	598	උඩුරාවණ	පුවක්ගහදෙනිය එකමුතු සුභ සාධක සමිතිය	උඩුරාවණ , වත්තේගම	පා.දු./ප්‍රා.ලේ/පා/4/5/31/2003	
			අවමංගල්‍යාධාර හා සුභ සාධක සංගමය	උඩුරාවණ , වත්තේගම	KDS/PDB/3/2/5/218	
			අරුණළු ගොවි සමිතිය	උඩුරාවණ , වත්තේගම	DAD/4/43/45	ගොවිජන සේවා මධ්‍යස්ථානය
			විශාඛා කාන්තා ගොවි සංවිධානය	උඩුරාවණ , වත්තේගම	4/43/F/09	ගොවිජන සේවා මධ්‍යස්ථානය
			විශාලා කාන්තා ගොවි සංවිධානය	උඩුරාවණ , වත්තේගම	4/43/F/10	ගොවිජන සේවා මධ්‍යස්ථානය
			දිරිය ලිය කාන්තා කාර්ය සංවිධානය	181,උඩුරාවණ , වත්තේගම	CPC/RD/WA/4545	පා.දු.ප්‍රාලේ.කා
			ආලෝක ග්‍රාම සංවර්ධන සමිතිය	උඩුරාවණ , වත්තේගම		පා.දු.ප්‍රාලේ.කා
			අභිමානී ජ්‍යෙෂ්ඨ පුරවැසි සමිතිය	330,උඩුරාවණ , වත්තේගම	NSE/2019/21/2020/598	පා.දු.ප්‍රාලේ.කා
			විනර්ස් ස්පෝට් ක්ලබ්	175,උඩුරාවණ , වත්තේගම	KA/PD/SC/02	පා.දු.ප්‍රාලේ.කා
			ගෝල්ඩන් ඩ්‍රැගන්ස් යෞවන සමාජය	උඩුරාවණ , වත්තේගම	මපස/මහ/පාදු/2572	පා.දු.ප්‍රාලේ.කා
			සුභ සාධක හා මරණාධාර සමිතිය	උඩුරාවණ , වත්තේගම	KDS/PDB/3/2/5/219	පා.දු.ප්‍රාලේ.කා
			ප්‍රාර්ථනා කාන්තා ග්‍රාම සංවර්ධන සමිතිය	උඩුරාවණ , වත්තේගම		පා.දු.ප්‍රාලේ.කා
6	599	පුවක්ගහ දෙණිය	එක්සත් මරණාධාර සමිතිය	උඩුරාවණ , දොරගමුව	මපස/සසේ/පාදු/18/92	පා.දු.ප්‍රාලේ.කා
			එකමුතු සුභ සාධක සමිතිය	199,උඩුරාවණ , වත්තේගම	පාදු/ප්‍රාලේ/පා/4/5/31/2014	පා.දු.ප්‍රාලේ.කා
			පැරකුම් ගොවි සමිතිය	දේවාගම්මැද්ද,උඩුරාවණ , වත්තේගම	DAD/4/43/36	ගොවිජන සංවර්ධන දෙපාර්තමේන්තුව
			දිරිය කාන්තා සමිතිය	පුවක්ගහදෙණිය , දොරගමුව	මහ/පාදු/599/09	ගොවිජන සංවර්ධන දෙපාර්තමේන්තුව
			ග්‍රම සංවර්ධන සමිතිය	පුවක්ගහදෙණිය , දොරගමුව	CP/K/PD/599/RD/ 61	
			සුජාතා කාන්තා ගොවි සංවිධානය	පින්නලන්ද පාර,උඩුරාවණ	4/43/F/47	ගොවිජන සංවර්ධන දෙපාර්තමේන්තුව
			ප්‍රජා මූල සංවිධානය 1-4		021/2010/09021/CBO/46	පා.දු.ප්‍රාලේ.කා
			ප්‍රජා මූල සංවිධානය 2-27		021/2010/09021/CBO/47	පා.දු.ප්‍රාලේ.කා
			සුභද සුභ සාධක සමිතිය	උඩුරාවණ , වත්තේගම	පාදු/ප්‍රාලේ/05/04/2013/01	පා.දු.ප්‍රාලේ.කා
7	600	දොරගමුව	දොරගමුව පල්ලේගම එකමුතු මරණාධාර හා සුභ සාධක සමිතිය	ප්‍රජා ශාලාව ,පල්ලේගම,දොරගමුව	පා.දු./ප්‍රා.ලේ/5/6/2014/2	
			අරුණළු මරණාධාර හා සුභ සාධක සමිතිය		පා.දු./ප්‍රා.ලේ/4/4/59	ප්‍රා.ලේ.කා
			විශ්‍රාමික සුභ සාධක සංගමය	39 සී, දොරගමුව	පා.දු./ප්‍රා.ලේ/5/6/2014/2	ප්‍රා.ලේ.කා
			හිඟුරෙවත්ත සුභ සාධක සංගමය	දොරගමුව	KDS/PDB/5/6/2019/07	ප්‍රා.ලේ.කා
			පාසල් ළමුන් ප්‍රවාහන සේවයේ යෙදෙන්නන්ගේ සුභ සාධක සංගමය	9,උඩුරාවන , දොරගමුව	පා.දු./ප්‍රා.ලේ/පා /4/10/1-2012/2	
			දොරගමුව **ග්‍රම** සංවර්ධන සමිතිය		CP/K/PD/600/RD 21/2008	
			ගොවි සංවිධානය		DAD/4/4/43/21	ගොවිජන සංවර්ධන දෙපාර්තමේන්තුව
			රන්ලිය සිතමු කාන්තා ගොවි සංවිධානය		PDB/F/4/43/16	ගොවිජන සංවර්ධන දෙපාර්තමේන්තුව
			සිරිලිය සිතමු කාන්තා ගොවි සංවිධානය			
			ශක්ති කාන්තා සංවිධානය		මහ./600 /026	
			දොරගමුව පල්ලේගම එකමුතු සුභ සාධක හා වැඩිහිටි සමිතිය		මහ/පාත/600/026	ප්‍රා.ලේ.කා
			අන්‍යෝන්‍ය අවමංගල්‍යාධාර හා සුභ සාධක සංගමය	දීපදුත්තා රාමය , දොරගමුව	පා.දු./ප්‍රා.ලේ/5/6/2013/8	ප්‍රා.ලේ.කා
8	601	මීගම්මන	අංක 29 පන්සල්තැන්න සමෘද්ධි ප්‍රජාමූල සංවිධානය	මීගම්මන,වත්තේගම	021/20/10/0/921/CBO/0/53	
			අංක 30 ඉහළ ගම්මැද්ද සමෘද්ධි ප්‍රජාමූල සංවිධානය	මීගම්මන,වත්තේගම	021/20/10/0/921/CBO/0/56	
			ශ්‍රී **පියරතන ග්‍රාම** සංවර්ධන සමිතිය	වල්අරඹ ,මීගම්මන,වත්තේගම	CP/K/PD/601/2/RD 19/2012	
			මීගමන **ග්‍රාම** සංවර්ධන සමිතිය	විහාර පාර ,මීගම්මන,වත්තේගම	CP/K/PD/601/RD/48/2008	
			සමාජ සුභ සාධන හා අවමංගල්‍යාධාර සමිතිය	විහාර පාර ,මීගම්මන,වත්තේගම	පා.දු./ප්‍රා.ලේ/ස්වෙ /8/82	
			විහාරස්ථ දායක සභාව	මීගම්මන රජමහා විහාරය,වත්තේගම	බෞ/කො/සං/දා.ස./මහ/පාදු/07	බෞද්ධ කොමිෂන් සභාව
			නැගෙනහිර මීගම්මන සමගි අන්‍යෝන්‍යාධාර හා සුභ සාධක සමිතිය	මීගම්මන,වත්තේගම,වල්අරඹ	ම.ප.ස./පාදු/ප්‍රාලේ/ස්.සං/4/5/99	
			එකමුතු ගොවි සංවිධානය	විහාර පාර ,මීගම්මන,වත්තේගම	CAD/4/43/16	ගොවිජන සේවා මධ්‍යස්ථානය
			පන්සල්තැන්න එක්සත් අවමංගල්‍යාධාර සමිතිය	විහාර පාර ,මීගම්මන,වත්තේගම	පා.දු./ප්‍රා.ලේ/පා /4/68/2010	
			දිලෙනතරු කාන්තා ගොවි සංවිධානය	විහාර පාර ,මීගම්මන,වත්තේගම	4/43/F/115	
			සීමාසහිත 601 මීගම්මන ග්‍රාම ශක්ති ජනතා සමිතිය	මීගම්මන,වත්තේගම	S/0020247	සමාගම පනත
			ජ්‍යෙෂ්ඨ පුරවැසි සංසදය	මීගම්මන,වත්තේගම		
			අංක 9 සමෘද්ධි ප්‍රජාමූල සංවිධානය	වල්අරඹ,මීගම්මන,වත්තේගම	021/20/10/0/902/CBO/0/55	
			අංක 8 සමෘද්ධි ප්‍රජාමූල සංවිධානය	මීගම්මන,වත්තේගම	021/20/10/0/902/CBO/0/54	
9	602	වල්පලදෙණිය	එකමුතු ගොවි සංවිධානය	මීගම්මන උතුර ,වත්තේගම	DAD/4/43/12	ගොවිජන සේවා මධ්‍යස්ථානය
			මීගම්මන උතුර අවමංගල්‍යාධාර සමිතිය	මීගම්මන උතුර ,වත්තේගම	මපස/ම/7/97	මධ්‍යම පළාත් සභාව
			දිකිරිගොල්ල එක්සත් අන්‍යෝන්‍ය මරණාධාර සමිතිය	මීගම්මන උතුර ,වත්තේගම	පාදු/ප්‍රාලේ/පා/4/5/23/2002	පා.දු.ප්‍රාලේ.කා
			ගෝල්ඩන් ඊගල් යෞවන සමාජය	මීගම්මන උතුර ,වත්තේගම		
			සමෘද්ධි සංවර්ධන සමිතිය	මීගම්මන උතුර ,වත්තේගම		
10	603	මීගම්මන බටහිර	එක්සත් අවමංගල්‍යාධාර සමිතිය	මීගම්මන බටහිර , වත්තේගම	ම.ප.ස./පාදු/ප්‍රාලේ/ස්.සං/4/9/2000	
			පුබුදු කාන්තා ග්‍රාම සංවර්ධන සමිතිය	මීගම්මන බටහිර , වත්තේගම	CP/K/PD/603/RD/48/2008	
			ශ්‍රී සිද්ධාර්ථ ශාසනාරක්ෂණ බෞද්ධ සමිතිය	මීගම්මන බටහිර , වත්තේගම		
			දහම් පාසල් සංවර්ධන සමිතිය	මීගම්මන බටහිර , වත්තේගම	21/12/ද.පා.ලි./1267/බෞ/මහ/376	
			එකමුතු සුභ සාධක සමිතිය	3,මීගම්මන බටහිර ,වත්තේගම	KDS/PDB/5/6/2017/04	
			පුබුදු ක්‍රීඩා සමිතිය	මීගම්මන බටහිර , වත්තේගම		
			සී/රහිත වියනමුල්ල සණස සමිතිය	මීගම්මන බටහිර , වත්තේගම	K/2105	
			සැනසුම ජ්‍යෙෂ්ඨ සංවිධානය	මීගම්මන බටහිර , වත්තේගම		
			සමෘද්ධි සංවර්ධන සමිතිය	මීගම්මන බටහිර , වත්තේගම	021/2010/09001/603/CBO/059	
				මීගම්මන බටහිර , වත්තේගම	021/2010/09001/603/CBO/060	
				මීගම්මන බටහිර , වත්තේගම	021/2010/09001/603/CBO/061	
			ගොවි සමිතිය	මීගම්මන බටහිර , වත්තේගම	PDB/4/43/40	

11			තුන්පාර ග්‍රාම සංවර්ධන සමිතිය	604,මීගමවත්ත, වත්තේගම	CP/K/PD/604/RD	පා.දු.ප්‍රාලේ.කා
			එකමුතු මරණාධාර සමිතිය	604,බංගලාමලේ , මීගමවත්ත, වත්තේගම	KDS/PDB/S/6/2016/03	පා.දු.ප්‍රාලේ.කා
			ස්වශක්ති ප්‍රජා මණ්ඩල හා ප්‍රජා සංවර්ධන සමිතිය	604,මීගමවත්ත, වත්තේගම	CPC/PDCS/13/A	පා.දු.ප්‍රාලේ.කා
			සමෘද්ධි සමිතිය	604,මීගමවත්ත, වත්තේගම	02/201009021604	පා.දු.ප්‍රාලේ.කා
			ගෝතමී කාන්තා සමිතිය	604,මීගමවත්ත, වත්තේගම	W/මහා/පත/604/042	පා.දු.ප්‍රාලේ.කා
			එකමුතු කාන්තා සමිතිය	115/3,මීගමවත්ත, වත්තේගම	WB/මහ/පාදු/604/003	පා.දු.ප්‍රාලේ.කා
			සී/සහිත ග්‍රාම ශක්ති ජනතා සමිතිය	මීගමවත්ත, වත්තේගම	S/12543	පා.දු.ප්‍රාලේ.කා
			මීගමවත්ත මරණාධාර සමිතිය	මීගමවත්ත, වත්තේගම	ම/ප/ස/පාදු/ප්‍රාලේ/968	පා.දු.ප්‍රාලේ.කා
			ශ්‍රී සීලාර්ථාරාම දායක සභාව		බෞ/කො/8/දාස/මහ/පාත/24	
12	605	කහල්ල	කහල්ල ඉහළ ගම්මැද්ද අන්‍යෝන්‍යාධාර සමිතිය	37, ඉහළ ගම්මැද්ද ,කහල්ල, කටුගස්තොට	පාදු/ප්‍රාලේ/5/6/2014/01	පා.දු.ප්‍රාලේ.කා
			කහල්ල පැරකුම් ගොවි සමිතිය	,කහල්ල, කටුගස්තොට	DAD/4/43/1	ගොවිජන සේවා දෙපාර්තමේන්තුව
			කහල්ල ඉහළ ගම්මැද්ද ග්‍රාම සංවර්ධන සමිතිය	42, ඉහළ ගම්මැද්ද ,කහල්ල, කටුගස්තොට	CP/LK/PD/605/RD-17	පා.දු.ප්‍රාලේ.කා
			පුබුදු ක්‍රීඩා සමාජය	1/4,දුම්රියපොල පාර, කටුගස්තොට	KA/PD/SE/63	පා.දු.ප්‍රාලේ.කා
			කහල්ල තරුණ සේවා සමාජය	,කහල්ල, කටුගස්තොට		පා.දු.ප්‍රාලේ.කා
13	606	කළුගලවත්ත	කළුගලවත්ත අන්‍යෝන්‍යාධාර සමිතිය	90/96,කළුගලවත්ත,කටුගස්තොට	පාදු/ප්‍රාලේ/පා/4/5/21/2002	
			එක්සත් අවමංගල්‍යාධාර සමිතිය	118/1 ,කළුගලවත්ත,කටුගස්තොට	පාදු/ප්‍රාලේ/පා/4/5/29/2003	
			සමාධි ප්‍රජා මණ්ඩලය හා ප්‍රජා සංවර්ධන සමිතිය			
			නිර්මල ප්‍රජා මණ්ඩලය			
			නිදහස් සුභ සාධක සමිතිය	මැයි සෙවන ,කළුගලවත්ත,කටුගස්තොට		
			විහාර මහාදේවි කාන්තා සමිතිය			
			සුභද සුභ සාධක කාන්තා සමිතිය			
			අන්‍යෝන්‍යාධාර සමිතිය	,කළුගලවත්ත,කටුගස්තොට		
14	607	ගාලෙවත්ත	සමෘද්ධි සංවර්ධන සමිතිය	යමුනා මාවත, ගාලෙවත්ත	02/20/0922/607/CBO/096	
			සමෘද්ධි සංවර්ධන සමිතිය	ගාලෙවත්ත	02/20/0922/607/CBO/097	
			ග්‍රා සංවර්ධන සමිතිය		CP/K/PD/607/RD 45/2008	
			ගොවි සමිතිය	ගාලෙවත්ත	PDB/4/43/34	
			සිතමු කාන්තා සමිතිය		BAD/F/4/45/28	
			ජේතවනාරාම ශ්‍රී සම්බුද්ධාලෝක විහාරස්ථ කාරක සභාව		5/12/122	සමාගම් ලියාපදිංචිය
15	608	නවයාලතැන්න	නවයාලතැන්න අන්‍යෝන්‍යාධාර සමිතිය	20,නවයාලතැන්න,කටුගස්තොට	පාදු/ප්‍රාලේ/පා/4/10/1/2013	
			නවයාලතැන්න **ග්‍රාම** සංවර්ධන සමිතිය	නවයාලතැන්න,කටුගස්තොට	CP/K/PD/608/2008/1	
			පහළ ගම්මැද්ද අන්‍යෝන්‍යාධාර හා මරණාධාර සමිතිය	නවයාලතැන්න,කටුගස්තොට	ම/ප/ස/ම/ 24/97	
			අරුණළු **ග්‍රාම** සංවර්ධන සමිතිය	නවයාලතැන්න,කටුගස්තොට	CP/K/PD/608/RD 78	
16	609	පොල්ගොල්ල	ග්‍රාම සංවර්ධන සමිතිය	26/3/ඒ,පොල්ගොල්ල ග්‍රාම සංවර්ධන සමිති ශාලාව	CP/K/CD/609/RD/11/2018	පා.දු.ප්‍රාලේ.කා
			සම්බෝධි කාන්තා සමිතිය	27/ඒ,ගල්වල පාර, පොල්ගොල්ල	WB/මහ/පාදු/609/044	පා.දු.ප්‍රාලේ.කා
			මරණාධාර සමිතිය	23,ගල්වල පාර, පොල්ගොල්ල	ම.ප.ස/පාදු/ප්‍රා.ලේ/ස්/සං/4/8/2000	පා.දු.ප්‍රාලේ.කා
			විහාර කාර්ය සාධන බලකාය	කුල්ලකෙටුව විහාරය - පොල්ගොල්ල		පා.දු.ප්‍රාලේ.කා
			ගොවි සමිතිය	විහාර මාවත, පොල්ගොල්ල	DA/DF/44372	පා.දු.ප්‍රාලේ.කා
			දම්සරණ වැඩිහිටි සමිතිය	කුල්ලකෙටුව විහාරය - පොල්ගොල්ල		පා.දු.ප්‍රාලේ.කා
			සමෘද්ධි සමිතිය	දොරගමුව පාර, පොල්ගොල්ල	0212010090/22609CB0092	පා.දු.ප්‍රාලේ.කා
17	610	බලනගල	සුභ සාධක සමිතිය	42, බලනගල පාර , කටුගස්තොට	පාදු/ප්‍රා/1/2017/96	
			ගොවි සමිතිය	15,දෙමටගොල්ල -කටුගස්තොට	PDB/4/43/33	
			අරුණළු සුභ සාධක හා ප්‍රජා සංවර්ධන සමිතිය	මහවෙල , කටුගස්තොට	KDS/PDB/ප්‍රජාසං/2011/47	ප්‍රා.සභාව
			විශාඛා බෞද්ධ සමිතිය	බලනගල -කටුගස්තොට	පාදු/ප්‍රා/බෞ/5	
			සවිසිරි සංසදය	දෙමටගොල්ල -කටුගස්තොට	පාදු/ප්‍රා/4/66/2010	
			සිතමු කාන්තා ගොවි සමිතිය	මහවෙල , කටුගස්තොට	PDB/4/43/32	
			ලයන් හාර්ට් යෞවන සමිතිය	වාසනා කන්ද පාර- කටුගස්තොට	පාදු/ප්‍රා/2558	
18	611	උඩතලවින්න මඩිගේ	සුභ සාධක මරණාධාර සමිතිය	පල්ලිය පාර,ගලදෙනිය,උඩතලවින්න මඩිගේ	පාදු/ප්‍රා.ලේ/පා/4/10/1/2013/1	ප්‍රා.ලේ. කාර්යාලය
			වත්තේගෙදර ග්‍රාම සංවර්ධන සමිතිය	වත්තේගෙදර,උඩතලවින්න මඩිගේ	CP/K/PD/612/RD/50/2008	ප්‍රා.ලේ. කාර්යාලය
			වත්තේගෙදර අන්‍යෝන්‍යාධාර සමිතිය	වත්තේගෙදර,උඩතලවින්න මඩිගේ	11/4/3/1688/87	ප්‍රා.ලේ. කාර්යාලය
			මඩිගේ ගොවි සංවිධානය	32,උඩතලවින්න මඩිගේ	PDB/4/43/46	ගොවිජන සේවා මධ්‍යස්ථානය
			සමෘද්ධි සමිතිය	උඩතලවින්න මඩිගේ	0902/04/611/01	ප්‍රා.ලේ. කාර්යාලය
			රජයේ විශ්‍රාමිකයන්ගේ සමිතිය	උඩතලවින්න මඩිගේ	පාදු/ප්‍රා.ලේ/පා/4/58/2009	ප්‍රා.ලේ. කාර්යාලය
			වින්කෝ ක්‍රීඩා සමිතිය	උඩතලවින්න මඩිගේ	KA/PD/SC/70	ක්‍රීඩා දෙපාර්තමේන්තුව

19	612	ගලදෙණිය	ගලදෙණිය ග්‍රම සංවර්ධන සමිතිය	ගලදෙනිය,උඩතලවින්න මඩිගේ	CP/K/PD/612/RD/49/2008	ප්‍රා.ලේ. කාර්යාලය
			ප්‍රජා මණ්ඩල සමිතිය - හයිරාත්	ගලදෙනිය,උඩතලවින්න මඩිගේ	CP/ACLGK/PDPS/ප්‍රා.ස.ස./2015/5	ප්‍රා.සභාව
			පිටවලව්ව සුභ සාධක සමිතිය	ගලදෙනිය,උඩතලවින්න මඩිගේ	පාදු/ප්‍රා.ලේ/පා/4/47/2007	ප්‍රා.ලේ. කාර්යාලය
			නේබල්ස් වෙල්ෆෙයාර් සමිතිය	ගලදෙනිය,උඩතලවින්න මඩිගේ	පාදු/ප්‍රා.ලේ/පා/4/10/2013/1	ප්‍රා.ලේ. කාර්යාලය
			කොස්වත්ත කාන්තා සමිතිය	ගලදෙනිය,උඩතලවින්න මඩිගේ		
			වයිට් රෝසස් කාන්තා සමිතිය	ගලදෙනිය,උඩතලවින්න මඩිගේ	මහ/පාතදු/612/30	
20	613	පල්ලෙතලවින්න	දිවි නැගුම ප්‍රජා මූල සමිතිය	පල්ලෙතලවින්න - කටුගස්තොට	021/2010/09024/6/3/CBC/030	පා.දු.ප්‍රාලේ.කා
			ඉසුරු ගොවි සමිතිය		DAD/4/43/40	ගොවිජන සංවර්ධන දෙපාර්තමේන්තුව
			අවමංගල්‍යාධාර සමිතිය		පාදු/ප්‍රා.ලේ/පා/4/71/2005	
21	614	පල්ලෙතලවින්න ඉහළ	පල්ලෙතලවින්න ඉහළ ග්‍රාම සංවර්ධන සුභ සාධක සමිතිය	යටවර නිවස,ඉංග්‍රා මාවත,පල්ලෙතලවින්න - කටුගස්තොට	පාදු/ප්‍රා.ලේ/පා/4/5/34	
			පුබුද්ධ ප්‍රජා සහයෝගිතා සමිතිය	20, උස්සාගොඩ, පල්ලෙතලවින්න - කටුගස්තොට	KDS/PDB/5/6/2019/01	
			මරණාධාර සමිතිය			
			ගොවි සමිතිය		DAD/4/43/17	
			උඩගම්මැද්ද සිතමු කාන්තා සමිතිය		DAD/F/4/43/41	
			ග්‍රාම ශක්ති සමිතිය			
			මැදගම්මැද්ද සිතමු කාන්තා සමිතිය		DAD/F/4/43/40	
22	615	උඩතලවින්න	උඩතලවින්න අවමංගල්‍යාධාර හා සුභ සාධක සමිතිය	82, වෙහෙරගල,කටුගස්තොට	KDS/PDB/5/6/2015/03	
			උදාර සුභ සාධක සමිතිය		මපස/සු/97/28	
			ප්‍රගති කාන්තා සමිතිය		මහ/පාතදු/615/020	
			අවමංගල්‍යාධාර සමිතිය			
			එකමුතු ප්‍රජා සංවර්ධන සමිතිය			
23	616	එගොඩගම	සමගි අන්‍යෝන්‍යාධාර සමිතිය	එගොඩගම,කටුගස්තොට	KDS/PDB/5/6/2018/03	
			ලක් වනිතා කාන්තා සමිතිය	එගොඩගම,කටුගස්තොට	මහ/පාදු/ප්‍රා.ලේ/616033	
			සමෘද්ධි සමිතිය	එගොඩගම,කටුගස්තොට	021/2010/090/94/616/CD 0030	
24	617	මිල්ලංග	මිල්ලංග ගොවි සමිතිය	ශ්‍රී විමලඥාන පෙර පාසල - කැකුණවත්ත	AD/4/43/27	ගොවිජන සංවර්ධන දෙපාර්තමේන්තුව
			මිල්ලංග කැකුණවත්ත සමෘද්ධි සමිතිය	නිල පියස ,මිල්ලංග,කටුගස්තොට	0902/02/G17/11	සමෘද්ධි අංශය- පාතදුම්බර ප්‍රා.ලේ
			මිල්ලංග සුභද අවමංගල්‍යාධාර සමිතිය	බහු කාර්ය ගොඩනැගිල්ල,ගල මුදුන , මිල්ලංග	පාදු/ප්‍රාලේ/පා/4/74/2011	පා.දු.ප්‍රාලේ.කා
			තුරුණු ශක්ති ප්‍රජා සංවර්ධන සමිතිය	බහු කාර්ය ගොඩනැගිල්ල,ගල මුදුන , මිල්ලංග	CPC/PDDS/06/01/03/07/2017	පළාත් පාලන සහකාර කොමසාරිස් කා.
			මෛත්‍රී වැඩිහිටි සමිතිය	බහු කාර්ය ගොඩනැගිල්ල,ගල මුදුන , මිල්ලංග	NSE/2/6/2/1260	
			මිල්ලංග ග්‍රාම සංවර්ධන සමිතිය	බහු කාර්ය ගොඩනැගිල්ල,ගල මුදුන , මිල්ලංග	මපසමු/ග්‍රා/සං/පාදු/ප්‍රාලේ/617	පා.දු.ප්‍රාලේ.කා
25	618	මෙගොඩගම	එගොඩගම - මෙගොඩගම එක්සත් මරණාධාර සමිතිය			
			මෙගොඩගම එකමුතු මරණාධාර සුභ සාධක සමිතිය			
			ගැමුණු ගොවි සමිතිය			
26	619	මොළගොඩයාවත්ත	ග්‍රාම සංවර්ධන සමිතිය	මොළගොඩයාවත්ත - කටුගස්තොට		
			පැරකුම් ගොවි සමිතිය	මොළගොඩයාවත්ත - කටුගස්තොට	DAD/4/43/35	පා.දු.ප්‍රාලේ.කා
			අරුණළු සුභසාධක සමිතිය	මෙගොබඩගම,කටුගස්තොට	KDS/PDB/5/6/2015/1	පා.දු.ප්‍රාලේ.කා
			සමෘද්ධි සමිතිය			
			සුභද සුභ සාධක සමිතිය			
			අවමංගල්‍යාධාර සමිතිය			
27	620	යටවර	යටවර කන්ද ජ්‍යෙෂ්ඨ පුරවැසි සමිතිය	පහළ යටවර , වත්තේගම	NSE/2015/21/2005/CP	
28	621	යටවර කන්දගම	පැගිරිමානාව එක්සත් ග්‍රාම සංවර්ධන සමිතිය		KP/K/PO/621/RD20/2008	
			මේන්බෝ ක්‍රීඩා සමාජය	හුන්නස්ගිරිය ඉහළ	KM/PD/SC/21	
			විහාරස්ථ කාර්ය සාධක සමිතිය		S/10302	
			ගොවි සංවිධානය	25, ඇල්කඩුව පාර , වත්තේගම	PDB/4/43/50	
			මලියදේවපුර තරුණ සංවිධානය	ඇල්කඩුව පාර , වත්තේගම		
29	622	ඉහළ යටවර	ඉහළ යටවර අවමංගල්‍යාධාර සමිතිය	32/A,ඉහළ යටවර,වත්තේගම	51/91/61/91	
			සී/ස ඉහළ යටවර ග්‍රාම ශක්ති ජනතා සමිතිය		S/12544	සමිති ආඥා පනත
			වීරවිකුම් ප්‍රජා ජල කමිටුව			ප්‍රජා ජල සම්පාදන දෙපාර්තමේන්තුව
			ග්‍රාම සුභ සාධන හා ග්‍රාම සංවර්ධන සමිතිය			ග්‍රාම සංවර්ධන සමිතිය
			කාන්තා ගොවිජන සමිතිය			ගොවිජන සේවා දෙපාර්තමේන්තුව
30	623	දිගහවතුර	සමගි අන්‍යෝන්‍යාධාර සමිතිය	දිගහවතුර , දොරගමුව	පාදු/ප්‍රාලේ/පා/4/5/22/2002	
			පැරකුම් ගොවි සංවිධානය	දිගහවතුර , දොරගමුව	DAD/4/4347	
			එකමුතු අවමංගල්‍යාධාර සමිතිය	කුරුන්දෙනිය ,දිගහවතුර		
			කළණ මිතුරු ප්‍රජා සංවර්ධන සුභ සාධන සමිතිය	මොහොට්ටිගම්මැද්ද ,දිගහවතුර	CPC/ACLGK/PDPS/ප්‍ර.ම/2017/02	
			යශෝධරා කාන්තා සමිතිය			
			සුපර් ටැලන්ට් තරුණ සමිතිය			
			වැඩිහිටි සමිතිය			
			එක්සත් මරණාධාර සමිතිය	දිගහවතුර , දොරගමුව		
			පෙතිගේපිටිය විහාරස්ථ කාර්ය සාධක සමිතිය			
			දිගහවතුර ග්‍රාම ශක්ති ජනතා සමිතිය			

31	624	මහකුඹුර	බෝගෙමැදිද සමගි සුභ සාධක සමිතිය		පාදු/ප්‍රාලේ/4/5/25/2003	
			මහකුඹුර එක්සත් මරණාධාර හා සුභ සාධක සමිතිය			
			බෝගෙමැදිද මහකුඹුර කාන්තා සමිතිය			
32	625	අළුත්ගම	බෝගෙමැදිද මහකුඹුර එක්සත් අවමංගල්‍යාධාර හා සුභ සාධක සමිතිය	ගුරුකැටේ මුදුන ,අළුත්ගම, ජම්බුගහපිටිය	පාදු/ප්‍රාලේ/පා/4/5/28/2003	
			එකමුතු මරණාධාර සමිතිය	මහකුඹුර පහළ,ජම්බුගහපිටිය	11/4/3/739/88	
			කෙත්සිරි ගොවි සංවිධානය	මහකුඹුර පහළ,ජම්බුගහපිටිය		
			සුභ සාධක හා ප්‍රජා සංවර්ධන සමිතිය	අළුත්ගම, ජම්බුගහපිටිය	KDS/PDB/5/6/8/2	
			අන්‍යෝන්‍යාධාර සුභ සාධක සමිතිය	මහකුඹුර පහළ,ජම්බුගහපිටිය	68/2017/09	
33	626	බෝගහකුඹුර	එකමුතු සුභසාධක සමිතිය	අළුත්ගම - දොරගමුව	පා/ස්වෙච්ඡා/සං/6/96	පා.දු.ප්‍රාලේ.කා
			බෝ සෙවන වැඩිහිටි සමිතිය	බෝගහකුඹුර - ජම්බුගහපිටිය	NSC/2017/21/2030/CP	පා.දු.ප්‍රාලේ.කා
			ග්‍රාම සංවර්ධන සමිතිය	පුස්සේහින්න	PP/PD/626/RD/162008	පා.දු.ප්‍රාලේ.කා
			පුබුදු කාන්තා සමිතිය	බෝගහකුඹුර - ජම්බුගහපිටිය	මහ/පාදු/626/06	පා.දු.ප්‍රාලේ.කා
			බෝගහකුඹුර දිරිමත් සුභ සාධක සංගමය	47,බෝගහකුඹුර - ජම්බුගහපිටිය	පාදු/ප්‍රාලේ/පා/4/5/35	පා.දු.ප්‍රාලේ.කා
			බෝගහකුඹුර අන්‍යෝන්‍යාධාර හා සුභ සාධක සමිතිය	බෝගහකුඹුර - ජම්බුගහපිටිය	CPC/PDPS/ස්.සමිතිය/2015/78	පා.දු.ප්‍රාලේ.කා
			සමගි ගොවි සංවිධානය	අළුත්ගම - දොරගමුව	DAD/4/43/46	ගොවිජන සේවා මධ්‍යස්ථානය
34	627	පරණගම	දළුකේ අන්‍යෝන්‍යාධාර සමිතිය	ශ්‍රී පුෂ්පාරාමය , ජම්බුගහපිටිය	පාදු/ප්‍රාලේ/පා/4/5/27/2004	
			සණස සමිතිය	හපුකොටුව ,ජම්බුගහපිටිය	K/4553/1937/7/11	
			ශ්‍රී ගැමුණු ගොවි සංවිධානය	හපුකොටුව ,ජම්බුගහපිටිය	පාදු/ප්‍රාලේ/4/250/4/4/90	
35	628	මූණමලේ	එක්සත් මරණාධාර සමිතිය	රඹුක්පොතාංග ,ජම්බුගහපිටිය	පාදු/ප්‍රාලේ/කා/4/73/2011	ප්‍රා.ලේ.කා.
			එකමුතු මරණාධාර සමිතිය	මූණමලේ ,ජම්බුගහපිටිය		
			පුබුදු ග්‍රාම සංවර්ධන සමිතිය		CP/K/PD/628/RD /2010	ප්‍රා.ලේ.කා.
36	629	අඹතැන්න	බොල්ලේගොඩ අවමංගල්‍යාධාර හා සුභ සාධක සමිතිය	බොල්ලේගොඩ,අඹතැන්න	මපස/පාදු/ප්‍රා.ලේ/ස්/සං/98	
			සුභද සුභ සාධක සමිතිය	4, කුඩුගල පාර , අඹතැන්න	මපස/පාදු/ප්‍රා.ලේ/ස්/සං/4/12/2001	
			ත්‍රී රෝද රථ සංගමය	සර්වෝදය විහාරස්ථානය , අඹතැන්න	පාදු/ප්‍රාලේ/පා/4/5/13/2001	
			ග්‍රාම සංවර්ධන සමිතිය	අඹතැන්න	ස්වේ/98/1	
			අන්‍යෝන්‍යාධාර සමිතිය	අඹතැන්න	629/1	
			නවෝදාය ගොවි සමිතිය	අඹතැන්න	PDA/4/43/44	
			ආලෝකා කාන්තා සමිතිය	අඹතැන්න	WB/මහ/පාදු/629/0/50	
			ශක්ති සුභ සාධක සමිතිය	12,බොල්ලේගොඩ, අඹතැන්න	පාදු/4/79/2011	
			ළමා සමාජය	අඹතැන්න		
			රාවණා යෞවන සමාජය			
			සමෘද්ධි සමිතිය	අඹතැන්න	616/617	
			ශ්‍රී සාරානාථ අන්‍යෝන්‍යාධාර සමිතිය	ශ්‍රී බෝධිරුක්ධාරාම විහාරස්ථානය ,කුඩුගල , අඹතැන්න	KDS/PDB/5/6/2018/07	
37	630	කැන්දලියද්ද	කැන්දලියද්ද ග්‍රාම සංවර්ධන සමිතිය	ග්‍රාම සංවර්ධන සමිතිය	PC/K/PD/630/RD/46/2008	පා.දු.ප්‍රාලේ.කා
			කැන්දලියද්ද ගොවි සංවිධානය	කැන්දලියද්ද ජම්බුගහපිටිය	BAD 4/11/43	ගොවිජන සේවා දෙපාර්තමේන්තුව
			මොරගස්කොටුව අන්‍යෝන්‍යාධාර සමිතිය	මොරගස්කොටුව , ජම්බුගහපිටිය	පාත/ප්‍රාලේ/පා/4/5/19/2002	පා.දු.ප්‍රාලේ.කා
			මොරගස්කොටුව පාරමිතා වැඩිහිටි සමිතිය	මොරගස්කොටුව , ජම්බුගහපිටිය	MSE/2011/2/1/30/CP	පා.දු.ප්‍රාලේ.කා
			දිමුතු කාන්තා කාර්ය සංවිධානය		මහ/පාත/030/001	
38	631	ගිරාකඩුව	එකමුතු අවමංගල්‍යාධාර සමිතිය	ගිරාකඩුව ,ජම්බුගහපිටිය	පාදු/ප්‍රා.ලේ/පා/4/5/20/2002	
			ග්‍රාම සංවර්ධන සමිතිය	අරබෙවත්ත,ගිරාකඩුව	CP/K/PD/631/RD/34-2010	
			සුභද මිතුරු සුභ සාධක සමිතිය	11,කුඩුගල පාර ,ජම්බුගහපිටිය	පාදු/ප්‍රා.ලේ/පා/4/54/2008	
			ගොවි සමිතිය	ගිරාකඩුව ,ජම්බුගහපිටිය	PDA 4/43/20	
			දිළිණි කාන්තා සමිතිය	ගිරාකඩුව ,ජම්බුගහපිටිය	මහ/පාතදු/631/014/20000/4/26	
			සුභද සුභ සාධක සමිතිය	18, කැන්දලියද්ද, ජම්බුගහපිටිය	පාදු/ප්‍රා.ලේ/පා/4/5/12/2001	
			ශ්‍රී සද්ධර්මාරාම විහාරස්ථ දායක සභාව	ශ්‍රී සද්ධර්මාරාමය,ගිරාකඩුව ,ජම්බුගහපිටිය	බෞ/කො/සං/දාස/මහ/පාදු/04	
			ශ්‍රී සාරානාථ අන්‍යෝන්‍යාධාර සමිතිය	ශ්‍රී බෝධිරුක්ධාරාමය,කුඩුගල, ,අඹතැන්න	KDS/PDB/5/6/2018/7	
39	632	මණ්දන්ඩාවෙළ	අනුරාගල අන්‍යෝන්‍යාධාර සමිතිය	වියලේවෙල,ජම්බුගහපිටිය	KDS/PDB/5/6/2014/5	පා.දු.ප්‍රාලේ.කා
			දළුක අන්‍යෝන්‍යාධාර සමිතිය	මණ්දන්ඩාවෙළ,ජම්බුගහපිටිය	KDS/PDB/415/27/204	පා.දු.ප්‍රාලේ.කා
			තලගහකන්ද අන්‍යෝන්‍යාධාර සමිතිය	මණ්දන්ඩාවෙළ,ජම්බුගහපිටිය	ම.ප./ම/10/98	ප්‍රා.සභාව
			පැරකුම් ගොවි සංවිධානය	මණ්දන්ඩාවෙළ,ජම්බුගහපිටිය	4/43/10	ගොවිජන සේවා මධ්‍යස්ථානය
			තලගහකන්ද දිමුතු ප්‍රජා මණ්ඩලය	මණ්දන්ඩාවෙළ,ජම්බුගහපිටිය	CPC/ACLGK/PDPS/ප්‍ර.ම/2015/17	ප්‍රා.සභාව
40	633	නාපාන	හෙරිටේජ් ඔෆ් හර්බස් පදනම	71,නාපාන,ගුන්නෑපාන	මපස/පාදු/ප්‍රා.ලේ/ස්/සං/4/11/2000	
			සමගි සුභ සාධක සමිතිය	ලීමගහදෙනිය,නාපාන ,මැණික්හින්න	පා.දු./ප්‍රාලේ/පා/4/5/15/2002	
			නාපාන ගොවි සංවිධානය	නාපාන,ගුන්නෑපාන	DAD/ 4/43/7	
			ජනහිත සුභ සාධක සමිතිය	නාපාන,ගුන්නෑපාන		
			දිනන ප්‍රජා මණ්ඩල සමිතිය	නාපාන,ගුන්නෑපාන	CPC/ACLGK/ප්‍රා.ලේ/2018/01	
			සමෘද්ධි සමිතිය	නාපාන,ගුන්නෑපාන	021/2010/09023/633/PDO/021	
			නාපාන ග්‍රම සංවර්ධන සමිතිය	නාපාන,ගුන්නෑපාන	CP/K/PD/633/RD/2013	
			නෙත්මිණි වැඩිහිටි සමිතිය	නාපාන,ගුන්නෑපාන	NSE/2015/211/2205/CP	
			ශක්ති සුභ සාධක සමිතිය	නාපාන,ගුන්නෑපාන		

41	634	හාමින්දා ගොඩ	ගොවි සමිතිය	24/1/ඒ,නාපාන,ගුන්නැපාන	DAD/4/43/8	
			සමගි කාන්තා සමිතිය	31,නාපාන,ගුන්නැපාන	මහ/පාක/634/008	
			කළුණ මිතුරු සුභ සාධක සමිතිය	කයිවඩන්තැන්න,නාපාන,ගුන්නැපාන	KDS/PDB/5/6/2018/06	
			එකමුතු වැඩිහිටි සමිතිය	නාපාන,ගුන්නැපාන	NSE/2019/2/12266/CP	
			උදාර ප්‍රජා සංවර්ධන සමිතිය	14,නාපාන,ගුන්නැපාන	CP/ACLGK/PDPS/ප්‍රා/ස/2015/1	
			රාහුල අවමංගල්‍යාධාර සමිතිය	නාපාන,ගුන්නැපාන		
			සිතමු කාන්තා සමිතිය	නාපාන,ගුන්නැපාන		
			විහාර දායක සභාව	නාපාන,ගුන්නැපාන	ම.ප.ස/මහ/23/90/පාදු/ප්‍රාලේ/476/2011	
			ග්‍රාම සංවර්ධන සමිතිය	10,නාපාන,ගුන්නැපාන	CP/K/PD/634/RD 73	
42	635	අබසිංගම	ගොවි සමිතිය	84,නාපාන,ගුන්නැපාන	PDA 4/43/9	ගොවිජන සේවා මධ්‍යස්ථානය
			සස්මිණ වැඩිහිටි සමාජය	74/බී/1/නාපාන,ගුන්නැපාන	NSE/2013/2112255/CP	පා.දු.ප්‍රාලේ.කා
			ශ්‍රී සිද්ධාර්ථ සහනාධාර සමිතිය	නාපාන පුරාණ විහාරය	11/04/03/1070/56	පා.දු.ප්‍රාලේ.කා
			පුඩම ළමා සමාජය	48,නාපාන,ගුන්නැපාන	YCE/5.1/මධ/මහදි/පා.දු/2645	පා.දු.ප්‍රාලේ.කා
			රාජ්‍ය සේවා සුභ සාධක සමිතිය	80,නාපාන,ගුන්නැපාන	CP/K/D/D/601/PD/39	පා.දු.ප්‍රාලේ.කා
			ග්‍රාම සංවර්ධන සමිතිය	17,නාපාන,ගුන්නැපාන		පා.දු.ප්‍රාලේ.කා
			සමෘද්ධි සමිතිය	පන්සල කඩේ පාර,නාපාන,ගුන්නැපාන	02122010090226/35/CP/0098	
			කුළුගණ සමිතිය	19,නාපාන,ගුන්නැපාන		පා.දු.ප්‍රාලේ.කා
43	636	ලීමගහදෙණිය	ගොවි සංවිධානය	නාපාන,මැණික්හින්න	DAD/4/43/15	ගොවිජන සේවා මධ්‍යස්ථානය
			සිරි වීවෙකාරාමවිහාරස්ථ දායක සභාව	නාපාන,මැණික්හින්න	බෞ/මහා/සං8/දාස/මහ/පාදු/03	
			සුමිතුරෝ සුභ සාධක සමිතිය	5/1, නාපාන,මැණික්හින්න	පා.දු./ප්‍රාලේ/පා/4/76/2011	පා.දු.ප්‍රාලේ.කා
			ප්‍රබෝධනී කාන්තා සමිතිය	නාපාන,මැණික්හින්න	මහ/පාතදු/636/029	පා.දු.ප්‍රාලේ.කා
			යශෝධරා කාන්තා කාර්ය සංවිධානය	ලීමගහදෙණිය,මැණික්හින්න	WB/මහ/පාදු/636/054	පා.දු.ප්‍රාලේ.කා
			රන්ලිය කාන්තා ගොවි සංවිධානය	නාපාන,මැණික්හින්න	DAD/4/43/85	ගොවිජන සේවා මධ්‍යස්ථානය
			දිසානැන්න කාන්තා ගොවි සංවිධානය	නාපාන,මැණික්හින්න	DAD/4/43/86	ගොවිජන සේවා මධ්‍යස්ථානය
44	637	මඩවලම ඩිගේ	තරුණ මුස්ලිම් සංගමය	මඩවල කඩ වීදිය ,මඩවල		
45	638	ගුන්නැපාන මඩිගේ	ගුන්නැපාන මඩිගේ **ශ්‍රම** සංවර්ධන සමිතිය	ගුන්නැපාන මඩිගේ ,මඩවල කඩ වීදිය	CP/K/PD/638/RD 46	පා.දු.ප්‍රාලේ.කා
46	639	පිහිල්ලදෙණිය	ග්‍රාම සංවර්ධන සමිතිය		CP/K/PD/639/RD 10/2008	
47	640	මඩවල	පුබුදු ගොවි සංවිධානය	640,මඩවල කඩ වීදිය ,මඩවල	PDA/4/43/23	ගොවිජන සංවර්ධන දෙපාර්තමේන්තුව
			කාදිමුල් උම්මා සුභ සාධක සමිතිය	වංගුව කඩේ,මඩවල කඩ වීදිය ,මඩවල	KDS/PDB/5/6/2017/2	
			හස්ත කර්මාන්ත ශිල්ප සමිතිය	මඩවල කඩ වීදිය ,මඩවල		ශිල්ප සභාව
			ග්‍රාම ශක්ති ජනතා සමිතිය	21/ඒ/1,අරළුවාගොඩ පාර, මඩවල	S/12545	පා.දු.ප්‍රාලේ.කා
			සමෘද්ධි ප්‍රජා මූල සංවිධානය	මඩවල කඩ වීදිය ,මඩවල	021/2010/09023/640/CBO/017	දිවි නැගුම සං.දෙපාර්තමේන්තුව
			ශ්‍රී සිද්ධාර්ථ ප්‍රජා සමිතිය	වළල පාර, මඩවල		පා.දු.ප්‍රාලේ.කා
48	641	යටිරාවණ	සරණ වැඩිහිටි සමිතිය	ග්‍රාමෝදය ශාලාව, යටිරාවණ	W/S/D/2015/2/1209	පා.දු.ප්‍රාලේ.කා
			ගොවි සමිතිය	යටිරාවණ, වත්තේගම	PDA/11/48/24/202	ගොවිජන සංවර්ධන දෙපාර්තමේන්තුව
			ප්‍රාර්ථනා සුභ සාධක සමිතිය	මුදුන්ගම්මැද්ද, යටිරාවණ, වත්තේගම	පාදු/ප්‍රාලේ/පා/04/48/2007	පා.දු.ප්‍රාලේ.කා
			ශ්‍රී සුදර්ශන ග්‍රාම සංවර්ධන සමිතිය	යටිරාවණ, වත්තේගම	CP/K/RD//641/RD/25	පා.දු.ප්‍රාලේ.කා
			බලහෙල ප්‍රජා සංවර්ධන සමිතිය	බලහෙල,යටිරාවණ, වත්තේගම	ඕපීවී/යුඕඩව/පා.ස.සම./641/01/2014	වත්තේගම නගර සභාව
49	642	පිටියේගෙදර	ප්‍රගති සුභ සාධක සමිතිය	15,පිටියේගෙදර,වත්තේගම	KDS/PDB/5/6/2016/1	පා.දු.ප්‍රාලේ.කා
			එක්සත් ග්‍රාම සංවර්ධන සමිතිය	පිටියේගෙදර,වත්තේගම	CP/K/PD/642/RD 15/2008	පා.දු.ප්‍රාලේ.කා
			එකමුතු ගොවි සමිතිය	පිටියේගෙදර,වත්තේගම		ගොවිජන සංවර්ධන දෙපාර්තමේන්තුව
			සමෘද්ධි ප්‍රජා මූල සංවිධානය	පිටියේගෙදර,වත්තේගම	CBO/00/021/206/09023/642	
			මරණාධාර සංගමය	පිටියේගෙදර,වත්තේගම	පාදු/ප්‍රාලේ/පා/4/5/17/200/1990	
			කලාප අංක 01 සමිතිය	පිටියේගෙදර,වත්තේගම		
			රජමහා විහාර දායක සභාව	පිටියේගෙදර ,වත්තේගම	බෞ/කො/208/දාස/මහ/පාදු/15	පා.දු.ප්‍රාලේ.කා
50	643	වලල	පැරකුම් අන්‍යෝන්‍යාධාර සමිතිය	34/ඒ,පිටියේගෙදර,වත්තේගම	පාදු/ප්‍රාලේ/පා/4/5/18/2002	
			ගල්කන්ද වත්ත එක්සත් සුභ සාධක සමිතිය	3, 5 වන පටුමග ,ගල්කන්ද වත්ත,වලල,මැණික්හින්න	පාදු/ප්‍රාලේ/5/6/2013/6	
			සුමිතුරු අන්‍යෝන්‍යාධාර සමිතිය	196,වලල,මැණික්හින්න	KDS/PDB/5/6/2014/04	
			සුදර්ශි එක්සත් සුභ සාධක සමිතිය	ලක්මාල් නිවස,වලල,මැණික්හින්න	KDS/PDB/5/6/2016/06	
			සිතමු කාන්තා ගොවි සමිතිය	වලල,මැණික්හින්න	D/F/4/43/88	ගොවිජන සංවර්ධන දෙපාර්තමේන්තුව
			සමෘද්ධි ප්‍රජා මූල සංවිධානය	වලල,මැණික්හින්න	902/03/643/84	සමෘද්ධි මහා සංගමය
			ගොවි සමිතිය	වලල,මැණික්හින්න	B/A/B/4/43/22	ගොවිජන සංවර්ධන දෙපාර්තමේන්තුව
			සංසමින්තා කාන්තා සමිතිය	වලල,මැණික්හින්න	W/B/මහ/පාදු/643/47	
			වලල **ශ්‍රම** සංවර්ධන සමිතිය	වලල,මැණික්හින්න	CP/K/PD/643/RD 07	
51	644	කැටකහල	ගොවි සමිතිය		DAD/4/4329/D	
			සිරස ක්‍රීඩා සමාජය		KA/PD/SC/20	
			පැරකුම් අන්‍යෝන්‍යාධාර සමිතිය		පාදු/ප්‍රාලේ/415/18/2002	
			සුදර්ශි එක්සත් සුභ සාධක සමිතිය		KDS/PDB/516/2016/06	
			දිරිය කාන්තා සමිතිය			
			වැඩිහිටි සමිතිය			
			සමෘද්ධි සංවර්ධන සමිතිය		021/2010/09023/644/CBO/008	
52	645	තල්කොටුව	ගොවි සංවිධානය	තල්කොටුව ,වළල,මැණික්හින්න	DAD/4/43/041/ගො.ස.දෙ.	ගොවිජන සේවා මධ්‍යස්ථානය
			සුමිතුරු අන්‍යෝනාධාර සමිතිය	තල්කොටුව ,වළල,මැණික්හින්න	KDS/PDB/5/6/2014/04	පා.දු.ප්‍රාලේ.කා
			පුබුදු ග්‍රාම සංවර්ධන සංවිධානය	තල්කොටුව ,වළල,මැණික්හින්න	PP/K/PD/645/RD35/2008	පා.දු.ප්‍රාලේ.කා
			ගල්කන්ද වත්ත එක්සත් සුභ සාධක සමිතිය	ගල්කන්ද වත්ත ,තල්කොටුව ,වළල	පාදු/ප්‍රාලේ/5/6/2013/6	
			කීර්ති එක්සත් සුභ සාධක සමිතිය	තල්කොටුව ,වළල,මැණික්හින්න		
			සමෘද්ධි සංවර්ධන සමිතිය	තල්කොටුව ,වළල,මැණික්හින්න	021/2010/09023/645/CBO/010	
			විහාරස්ථ දායක සභාව	තල්කොටුව ,වළල,මැණික්හින්න	බෞ/කො/විහා/දෙ/04/12/032	

ග්‍රාම සංවර්ධන සමිති නාම ලේඛනය

1	594	වත්තේගම	පුබුදු සදතරු ග්‍රම සංවර්ධන සමිතිය		CP/K/PD/594/RD 64	
2	595	වත්තේගම උතුර	යසස ග්‍රම සංවර්ධන සමිතිය		CP/K/PD/595/RD 64	
3	596	ඉනැම්බිල්ල	ගැමිසෙත ග්‍රම සංවර්ධන සමිතිය		CP/K/PD/596/RD 80	
4	597	ඊරියගස්නැන්න	දෙවට ඊරියගස්නැන්න ග්‍රම සංවර්ධන සමිතිය		CP/K/PD/597/RD 47	
5			රෝයල් කාන්තා ග්‍රම සංවර්ධන සමිතිය		CP/K/PD/597/RD 58	
6	598	උඩුරාවණ	උඩුරාවණ ග්‍රම සංවර්ධන සමිතිය		CP/K/PD/598/RD 23	
7			උඩුරාවණ ප්‍රාර්ථනා ග්‍රම සංවර්ධන සමිතිය		CP/K/PD/598/RD 51	
8	599	පුවක්ගහදෙණිය	ග්‍රම සංවර්ධන සමිතිය		CP/K/PD/599/ 61	
9	600	දොරගමුව	දොරගමුව ග්‍රම සංවර්ධන සමිතිය		CP/K/PD/600/RD 21	
10	601	මීගම්මන	ඉසුරු ග්‍රම සංවර්ධන සමිතිය		CP/K/PD/601/26	
11			මීගම්මන කාන්තා ග්‍රම සංවර්ධන සමිතිය		CP/K/PD/601/18	
12			මීගම්මන ශ්‍ර පියරතන ග්‍රම සංවර්ධන සමිතිය		CP/K/PD/601/RD 19	
13			මීගම්මන ග්‍රම සංවර්ධන සමිතිය		CP/K/PD/601/48	
14	602	වල්පලදෙණිය				
15	603	මීගම්මන බටහිර	පුබුදු කාන්තා ග්‍රම සංවර්ධන සමිතිය		CP/K/PD/603/RD 20	
16	604	මීගමවත්ත	තුන්පාර ග්‍රම සංවර්ධන සමිතිය		CP/K/PD/604/RD 38	
17			විශාඛා ග්‍රම සංවර්ධන සමිතිය		CP/K/PD/604/36	
18	605	කහල්ල	එකමුතු ග්‍රම සංවර්ධන සමිතිය		CP/K/PD/605/RD 09	
19			ඉහළ ගම්මැද්ද ග්‍රම සංවර්ධන සමිතිය		CP/K/PD/605/17	
20	606	කළුගලවත්ත	කළුගලවත්ත ග්‍රම සංවර්ධන සමිතිය		CP/K/PD/606/32	
21	607	ගාලෙවත්ත	ගාලෙවත්ත ග්‍රා සංවර්ධන සමිතිය		CP/K/PD/607/RD 45	
22	608	නවයාලතැන්න	නවයාලතැන්න ග්‍රම සංවර්ධන සමිතිය		CP/K/PD/608/RD 14	
23			අරුණළු ග්‍රම සංවර්ධන සමිතිය		CP/K/PD/608/RD 78	
24	609	පොල්ගොල්ල	පොල්ගොල්ල ග්‍රම සංවර්ධන සමිතිය		CP/K/PD/609/RD 11	
25	610	බලනගල				
26	611	උඩතලවින්න මඩිගේ	වත්තේගෙදර ග්‍රම සංවර්ධන සමිතිය		CP/K/PD/611/RD 50	
27	612	ගලදෙණිය	ගලදෙණිය ග්‍රම සංවර්ධන සමිතිය		CP/K/PD/612/49	
28	613	පල්ලෙතලවින්න	පල්ලෙතලවින්න ග්‍රම සංවර්ධන සමිතිය		CP/K/PD/614/29	
29	614	පල්ලෙතලවින්න ඉහළ	පල්ලෙතලවින්න ඉහළ ග්‍රම සංවර්ධන සමිතිය		CP/K/PD/614/RD 70	
30	615	උඩතලවින්න				
31	616	එගොඩගම	සදරැස් ග්‍රම සංවර්ධන සමිතිය		CP/K/PD/616/45	
32	617	මිල්ලංග	මිල්ලංග ග්‍රම සංවර්ධන සමිතිය		CP/K/PD/617/RD 12	
33	618	මෙගොඩගම	මෙගොඩගම		CP/K/PD/634/RD 74	
34			ග්‍රම සංවර්ධන සමිතිය			
35	619	මොළගොඩයාවත්ත	මොළගොඩයාවත්ත ග්‍රම සංවර්ධන සමිතිය		CP/K/PD/619/RD 77	
36	620	යටවර	පතම්පහ ලිහිණි ග්‍රම සංවර්ධන සමිතිය		CP/K/PD/620/RD 03	
37			පහළ යටවර ගැමි අරුණැල්ල ගා		CP/K/PD/620/RD 71	
38	621	යටවර කන්දගම	යටවර කන්දගම ග්‍රම සංවර්ධන සමිතිය		CP/K/PD/621/RD 04/2008	
39	622	ඉහළ යටවර	ඉහළ යටවර ග්‍රම සංවර්ධන සමිතිය		CP/K/PD/622/37	
40	623	දිගහවතුර				
41	624	මහකුඹුර				
42	625	අළුත්ගම	අළුත්ගම මහකුඹුර පහළ ග්‍රම සංවර්ධන සමිතිය		CP/K/PD/625/RD 54	
43	626	බෝගහකුඹුර	බෝගහකුඹුර පුස්සේහින්න ග්‍රම සංවර්ධන සමිතිය		CP/K/PD/626/RD 16	
44			සදකැළුම ග්‍රම සංවර්ධන සමිතිය		CP/K/PD/626/RD 75	
45	627	පරණගම	එකසිත ග්‍රම සංවර්ධන සමිතිය		CP/K/PD/627/RD 76	
46	628	මුණමලේ	මුණමලේ රඹුක්පොතාංග ග්‍රම සංවර්ධන සමිතිය		CP/K/PD/628/RD 05	
47	629	අඹතැන්න	බොල්ලේගොඩ ග්‍රම සංවර්ධන සමිතිය		CP/K/PD/629/RD 55	
48	630	කැන්දලියද්ද	කැන්දලියද්ද ග්‍රම සංවර්ධන සමිතිය		CP/K/PD/630/RD 42	
49	631	ගිරාකඩුව	ගිරාකඩුව		CP/K/PD/631/34	
50						
51	632	මණ්දන්ඩාවෙළ	මණ්දන්ඩාවෙළ ග්‍රම සංවර්ධන සමිතිය		CP/K/PD/632/RD 66	
52	633	නාපාන	නාපාන ග්‍රම සංවර්ධන සමිතිය		CP/K/PD/633/RD 65	
53						
54	634	හාමින්දාගොඩ	හාමින්දාගොඩ ග්‍රම සංවර්ධන සමිතිය		CP/K/PD/634/RD 73	
55	635	අබසිංගම	නිදහස් ග්‍රම සංවර්ධන සමිතිය		CP/K/PD/601/RD 39	
56	636	ලීමගහදෙණිය	ලීමගහදෙණිය ග්‍රම සංවර්ධන සමිතිය		CP/K/PD/636/RD 72	
57	637	මඩවලමඩිගේ	මඩවලමඩිගේ ග්‍රම සංවර්ධන සමිතිය		CP/K/PD/637/RD 65	
58	638	ඉන්නැපාන මඩිගේ	ඉන්නැපාන මඩිගේ ග්‍රම සංවර්ධන සමිතිය		CP/K/PD/638/RD 46	
59	639	පිහිල්ලදෙණිය	පිහිල්ලදෙණිය		CP/K/PD/639/RD 10/2008	
60			ග්‍රම සංවර්ධන සමිතිය			
61	640	මඩවල	මඩවල ග්‍රම සංවර්ධන සමිතිය		CP/K/PD/608/RD 79	
62	641	යටිරාවණ	බලහෙල		CP/K/PD/641/41	
63			ග්‍රම සංවර්ධන සමිතිය			
64			සුදර්ශන		CP/K/PD/641/RD 25	
65			ග්‍රම සංවර්ධන සමිතිය			
66	642	පිටියේගෙදර	පිටියේගෙදර එක්සත්		CP/K/PD/642/RD 15	
67			ග්‍රම සංවර්ධන සමිතිය			
68	643	වලල	වලල ග්‍රම සංවර්ධන සමිතිය		CP/K/PD/643/RD 07	
69	644	කැටකහල	කැටකහල සමිතිය		CP/K/PD/644/RD 01	
70	645	තල්කොටුව	පුබුදු		CP/K/PD/645/RD 35	
71			ග්‍රම සංවර්ධන සමිතිය			

19 පාරිසරික තොරතුරු:-

19.1 පරිසර දූෂණය සිදුවන ආකාරය:-

අනු අංකය	වසම් අංකය	ග්‍රාම නිලධාරි වසමේ නම	ආයතනය	ස්ථානය	බලපෑම් සිදුවන අංශය	ඉවතලන ද්‍රව්‍ය
1	594	වත්තේගම	පැරණි නගර සභා ගොඩනැගිල්ල පිටුපස	වත්තේගම	වායු දූෂණය හා දුර්ගන්ධය	මාළු වෙළඳසැලේ අපද්‍රව්‍ය
			නගර සභා කසල දමන ස්ථානය	වත්තේගම		කැලි කසල
2	595	වත්තේගම උතුර				
3	596	ගුනැම්බිල්ල				
4	597	ඊරියගස්තැන්න				
5	598	උඩුරාවණ				
6	599	පුවක්ගහදෙණිය				
7	600	දොරගමුව				
8	601	මීගම්මන				
9	602	වල්පලදෙණිය				
10	603	මීගම්මන බටහිර				
11	604	මීගමවත්ත				
12	605	කහල්ල			වැසිකිළි කාණු පද්ධතියට හැරවීම	
13	606	කළුගලවත්ත				
14	607	ගාලෙවත්ත		රිවිකිරණ කුඹුරු මාවත	නොදිරන ද්‍රව්‍ය දැමීම	ටින්,බෝතල්,ප්ලාස්ටික්,වීදුරු
				මාතලේ ප්‍රධාන පාර	නොදිරන ද්‍රව්‍ය දැමීම	ටින්,බෝතල්,ප්ලාස්ටික්,වීදුරු
15	608	නවයාලතැන්න				
16	609	පොල්ගොල්ල				
17	610	බලනගල				
18	611	උඩකලවින්න මඩිගේ				
19	612	ගලදෙණිය				
20	613	පල්ලෙතලවින්න				
21	614	පල්ලෙතලවින්න ඉහළ				
22	615	උඩකලවින්න				
23	616	එගොඩගම		0		
24	617	මිල්ලංග		0		
25	618	මෙගොඩගම			දුමාරය මගින් කාබන්ඩයොක්සයිඩ් එකතු කිරීම	දැව අළු
26	619	මොළගොඩයාවත්ත				
27	620	යටවර		මාතලේ මහනුවර මාර්ගය දෙපස ට ගමන් ගන්නා වාහන වලින් කසල බැහැර කිරීම		
28	621	යටවර කන්දගම		12 කණුව අසලට ගමන් ගන්නා වාහන වලින් කසල බැහැර කිරීම		
29	622	ඉහළ යටවර	0			
30	623	දිගහවතුර	0			
31	624	මහකුඹුර				
32	625	අළුත්ගම	0			
33	626	බෝගහකුඹුර				
34	627	පරණගම	0			
35	628	මුණමලේ	0			
36	629	අඹතැන්න	0			
37	630	කැන්දලියද්ද	0			
38	631	ගිරාකඩුව	0			
39	632	මණ්දන්ඩාවෙළ	0			
40	633	නාපාන	0			
41	634	හාමින්දාගොඩ	0			
42	635	අබසිංගම	0			
43	636	ලීමගහදෙණිය				
44	637	මඩවලමඩිගේ		බලතොට ඇළට අක්‍රමවත් ලෙස ජලය හා කුණු කසල බැහැර කිරීම		
45	638	ගුන්නැපාන මඩිගේ	0			
46	639	පිහිල්ලදෙණිය	0			
47	640	මඩවල	0			
48	641	යටිරාවණ	0			
49	642	පිටියේගෙදර		පිටියේගෙදර පන්විල ප්‍රාදේශීය මාර්ගය දෙපස කසල මළු දැමීම		පොලිතින්
50	643	වලල	0			
51	644	කැටකහල	0			
52	645	තල්කොටුව	0			

19.2 අපද්‍රව්‍ය බැහැර කරන ස්ථාන:-

දත්ත නොමැත

19.3 අපද්‍රව්‍ය අවිධිමත් ලෙස බැහැර කරන නිසා සිදු වී ඇති පාරිසරික ගැටළු:-

අනු අංකය	වසම අංකය	ග්‍රාම නිලධාරි වසමේ නම	අපද්‍රව්‍ය අවිධිමත් ලෙස බැහැර කරන නිසා සිදු වී ඇති පාරිසරික ගැටළු:-
1	594	වත්තේගම	
2	595	වත්තේගම උතුර	මාර්ගය දෙපස කුණු මළු හා මත්පැන් හිස් බෝතල් විසි කිරීමෙන් ගැටළු මතු වී ඇත.
3	596	ගුනැම්බිල්ල	
4	597	ඊරියගස්තැන්න	
5	598	උඩුරාවණ	
6	599	පුවක්ගහදෙණිය	
7	600	දොරගමුව	
8	601	ඕගම්මන	
9	602	වල්පලදෙණිය	
10	603	ඕගම්මන බටහිර	
11	604	ඕගමවත්ත	
12	605	කහල්ල	
13	606	කළුගලවත්ත	
14	607	ගාලෙවත්ත	
15	608	නවයාලතැන්න	
16	609	පොල්ගොල්ල	මාර්ගය දෙපස කුණු බැහැර කිරීම නිසා ඇතිවන පාරසරික ගැටළු
17	610	බලනගල	
18	611	උඩතලවින්න මඩිගේ	
19	612	ගලදෙණිය	
20	613	පල්ලෙතලවින්න	
21	614	පල්ලෙතලවින්න ඉහළ	
22	615	උඩතලවින්න	
23	616	එගොඩගම	
24	617	ඕල්ලංග	මදුරුවන් බෝවීම
25	618	මෙගොඩගම	
26	619	මොළගොඩයාවත්ත	
27	620	යටවර	
28	621	යටවර කන්දගම	
29	622	ඉහළ යටවර	
30	623	දීගහවතුර	
31	624	මහකුඹුර	
32	625	අළුත්ගම	
33	626	බෝගහකුඹුර	කාණු පද්ධති අවහිර වීම
34	627	පරණගම	
35	628	මුණමලේ	
36	629	අඹතැන්න	
37	630	කැන්දලියද්ද	
38	631	ගිරාකඩුව	
39	632	මණ්දන්ඩාවෙළ	
40	633	නාපාන	
41	634	හාමින්දාගොඩ	
42	635	අබසිංගම	මදුරුවන් බෝවීම
43	636	ලීමගහදෙණිය	වාහන සේදුම මධ්‍යස්ථාන වලින් බැහැර වන තෙල් හා වැසිකිළි පද්ධතිවල අපද්‍රව්‍ය බලතොට ඔයට මුදා හැරීමෙන් ජලය අපිරිසිදු වීම
44	637	මඩවලමඩිගේ	
45	638	ගුන්නෑපාන මඩිගේ	
46	639	පිහිල්ලදෙණිය	
47	640	මඩවල	
48	641	යටිරාවණ	
49	642	පිටියේගෙදර	මාර්ගය දෙපස අපවිත්‍ර වීම
50	643	වලල	
51	644	කැටකහල	
52	645	තල්කොටුව	

20 ආහාර සුරක්ෂිතතාව:-

20.1 ආහාර ද්‍රව්‍ය (මාසික පරිභෝජනය) කි. ග්‍රෑ.:-

අනු අංකය	වසම් අංකය	ග්‍රාම නිලධාරි වසමේ නම	සහල්	පිටි	පරිප්පු	කිරි	බිත්තර	මස්	මාළු	පොල්	පළතුරු	පළා වර්ග	අල වර්ග
1	594	වත්තේගම											
2	595	වත්තේගම උතුර	30000	700	7700	600	20000	890	1770	2450	5200	3800	1750
3	596	ගුනැම්බිල්ල	20000	200	3000	500	20000	500	1500	13000	2500	1500	1000
4	597	ඊරියගස්තැන්න	15960	912	1140	7140	3800	912	1824	13680	912	2280	1368
5	598	උඩුරාවණ	6300	320	550	350	6200	318	335	6000	386	410	612
6	599	පුවක්ගහදෙණිය	18000	4000	3000	1800	5080	4500	6000	18000	2500	4000	2500
7	600	දොරගමුව	30000	750	9000	3500	9200	6000	7000	30000	3500	3000	7800
8	601	මීගම්මන	35000	3550	4000	1198	65000	6500	8000	20000	9200	17500	4550
9	602	වල්පලදෙණිය	12980	1000	8900	7000	27500	1000	2250	33000	3000	3200	4600
10	603	මීගම්මන බටහිර	19000	1110	740		7400	740	1480	7400	740	700	650
11	604	මීගමවත්ත	28000	7000	1300	1250	3400	4000	2500	22000	3200	600	2300
12	605	කහල්ල	119454	2027	3240	3340	137450	1990	1900	13600	2850	720	2455
13	606	කළුගලවත්ත	4500	15000	200000	10000	70000	50000	60000	50000	10000	2000	5000
14	607	ගාලෙවත්ත	200000	60	80		10000	20	30	45000			8
15	608	නවයාලතැන්න	1200	1800	800	500	5200	400	500	1500	510	680	1500
16	609	පොල්ගොල්ල	15270	527	1018	1527	10180	1000	2000	15000	18000	1000	2500
17	610	බලනගල	7050	1300	1800	500	4000	300	700	7500	150	300	900
18	611	උඩතලවින්න මඩිගේ	48900	4890	5860	3800	73350	5380	3560	24450			
19	612	ගලදෙණිය	4900	500	450	170	2500	2500	1300	2000	1500	1200	1000
20	613	පල්ලෙතලවින්න	1670	700	650	230	230	25	30	655	අවශ්‍යතාවය මත		25
21	614	පල්ලෙතලවින්න ඉහළ	1800	850	900	450	600	40	50	600	අවශ්‍යතාවය මත		12
22	615	උඩතලවින්න	90000	60000	30000	40000	252000	40000	600000	60000	30000	20000	50000
23	616	එගොඩගම	9900	3465	1485	500	800	1485	1800	1435	700	600	850
24	617	මිල්ලංග	765	92	205	62	6500	400	471	1500	720	65	420
25	618	මෙගොඩගම	0										
26	619	මොළගොඩයාවත්ත	0										
27	620	යටවර	4200	900	1100	550	30000	1500	1800	50000		600	3500
28	621	යටවර කන්දගම	16350	1250	1750	4600	17000	14250	11800	12000	1500	1100	13000
29	622	ඉහළ යටවර	22000	2000	1200	4000	2500	1500	1000	22000	50000	20000	1500
30	623	දීගහවතුර	18000	300	3500	1200	15000	1000	2000	12000	3000	2000	1400
31	624	මහකුඹුර	10200	1200	1200	1300	4500	200	350	13000	400	420	1350
32	625	අළුත්ගම	1450	28000	650	900	900	1800	5000	11000	1200	3000	600
33	626	බෝගහකුඹුර	23000	800	750	1800	27000	1500	1900	30000	2700	3700	3500
34	627	පරණගම	15000	7000	120000	5000	130000	100000	80000	30000	2500	130000	800
35	628	මුණමලේ	10260	2300	4100	600	2700	750	700	3150	1225	750	1500
36	629	අඹතැන්න	350000	8000	8000	10000	12000	8000	9000	100000	8000	8000	10000
37	630	කැන්දලියද්ද	13750	3000	5500	600	16000	6000	6500	15000	12000	350	7000
38	631	ගිරාකඩුව	15210	5070	2535	2500	30420	5500	6500	10140	3100	3100	5500
39	632	මණ්දන්ඩාවෙළ	12600	300	2600	200	3000	1500	1800	11550	1300	2500	2500
40	633	නාපාන	12990	2165	1532	1299	12660	1200	1400	8000	1000	500	750
41	634	හාමින්දාගොඩ	40	10	5	3	60	10	5	35			5
42	635	අබසිංගම	11890	188	62	280	300	260	350	800	50	30	60
43	636	ලීමගහදෙණිය	25000	1000	6700	3000	4500	2600	2400	30000	3500	2700	3700
44	637	මඩවලමඩිගේ	115000	44000	19500	18600	192000	52000	38500	39000	25000	23000	31000
45	638	ගුන්නැපාන මඩිගේ	39900	3850	1390	1200	26500	15500	8500	17990	2900	5000	2550
46	639	පිහිල්ලදෙණිය	45000	9000	3000	1500	50000	30000	15000	17000	3000	2000	5000
47	640	මඩවල	32000	12000	12500	2400	30000	20000	5000	5000	6000	2000	3100
48	641	යටිරාවණ	27000	6700	1200	1200	3200	3800	2200	21500	3000	500	2200
49	642	පිටියේගෙදර	20	21	2	1	35	2	2	25	අවශ්‍යතාවය මත		
50	643	වලල	15000	5000	1200	500	1700	700	800	6000	1500	1000	1000
51	644	කැටකහල	14000	700	1000	400	4000	2000	1000	5000	1000	500	2000
52	645	තල්කොටුව	15000	4320	1000	600	5200	700	500	7200	1500	700	800

21. ප්‍රාදේශීය ලේකම් කොට්ඨාසය තුළ පසු ගිය වසර හතර තුළ ග්‍රාම නිලධාරි වසම් මට්ටමින් සිදු කරන ලද ආයෝජනයේ වටිනාකම

අනු අංකය	වසම් අංකය	ග්‍රාම නිලධාරි වසමේ නම	මූල්‍ය ප්‍රභවය	වෙන් වූ මුදල රු.ල.	ව්‍යාපෘති සංඛ්‍යාව
1	594	වත්තේගම			
2	595	වත්තේගම උතුර	පළාත් පාලන අරමුදල් (නගර	100	10
3	596	ගුනැම්බිල්ල	හදබිම අධිකාරිය	2.4	1
4	597	ඊරියගස්තැන්න			
5	598	උඩුරාවණ	විමධ්‍යගත අයවැය සංවර්ධන වැඩ සටහන	2	1
6	599	පුවක්ගහදෙණිය	සපිරි ගමක් ප්‍රජා පාදක ග්‍රාමීය සංවර්ධන වැඩ සටහන	20	4
7	600	දොරගමුව	සපිරි ගමක් ප්‍රජා පාදක ග්‍රාමීය සංවර්ධන වැඩ සටහන	20	4
8	601	මීගම්මන	සපිරි ගමක් ප්‍රජා පාදක ග්‍රාමීය සංවර්ධන වැඩ සටහන	20	4
			ග්‍රාම සංවර්ධන දෙපාර්තමේන්තුව	1	1
9	602	වල්පලදෙණිය	සපිරි ගමක් ප්‍රජා පාදක ග්‍රාමීය සංවර්ධන වැඩ සටහන	20	4
10	603	මීගම්මන බටහිර	සපිරි ගමක් ප්‍රජා පාදක ග්‍රාමීය සංවර්ධන වැඩ සටහන	20	4
11	604	මීගමවත්ත	නිෂ්පාදන ගම්මාන වැඩසටහන	15	58
12	605	කහල්ල	තිරසර පුණ්‍ය ග්‍රාම සංවර්ධන වැඩ සටහන	1.50	1
			නිවාස අධිකාරිය - නිවාස ඉදි කිරීම	6.00	1
			සමාජ ආරක්ෂණ වැඩ සටහන - නිවාස සංවර්ධනය	2.00	1
13	606	කළුගලවත්ත	සපිරි ගමක් ප්‍රජා පාදක ග්‍රාමීය සංවර්ධන වැඩ සටහන	20	4
14	607	ගාලෙවත්ත	සපිරි ගමක් ප්‍රජා පාදක ග්‍රාමීය සංවර්ධන වැඩ සටහන	20	3
15	608	නවයාලතැන්න	විමධ්‍යගත අයවැය සංවර්ධන වැඩ සටහන	1	1
16	609	පොල්ගොල්ල	සපිරි ගමක් ප්‍රජා පාදක ග්‍රාමීය සංවර්ධන වැඩ සටහන	20	3
			යටිතල පහසුකම් සංවර්ධන වැඩ සටහන	35	2
17	610	බලනගල	සපිරි ගමක් ප්‍රජා පාදක ග්‍රාමීය සංවර්ධන වැඩ සටහන		
18	611	උඩතලවින්න මඩිගේ	විමධ්‍යගත සංවර්ධන වැඩසටහන	4.5	3
19	612	ගලදෙණිය	විමධ්‍යගත සංවර්ධන වැඩසටහන	2.5	1
20	613	පල්ලෙතලවින්න	වාරි සෞභාග්‍යා වැඩ සටහන	10	1
21	614	පල්ලෙතලවින්න ඉහළ	විමධ්‍යගත අයවැය සංවර්ධන වැඩ සටහන	4	2
22	615	උඩතලවින්න	සපිරි ගමක් ප්‍රජා පාදක ග්‍රාමීය සංවර්ධන වැඩ සටහන	20	4
23	616	එගොඩගම			
24	617	මිල්ලංග			
25	618	මෙගොඩගම			
26	619	මොළගොඩයාවත්ත			
27	620	යටවර	සපිරි ගමක් ප්‍රජා පාදක ග්‍රාමීය සංවර්ධන වැඩ සටහන	20	4
28	621	යටවර කන්දගම	සපිරි ගමක් ප්‍රජා පාදක ග්‍රාමීය සංවර්ධන වැඩ සටහන	20	4
29	622	ඉහළ යටවර	සෞභාග්‍යා නිෂ්පාදන ගම්මාන සංවර්ධන වැඩ සටහන	10	1
			සෞභාග්‍යා නිෂ්පාදන ගම්මාන සංවර්ධන වැඩ සටහන- කිරි ගවයන් ලබා දීම	7	ගවයන් 7
30	623	දීගහවතුර	සපිරි ගමක් ප්‍රජා පාදක ග්‍රාමීය සංවර්ධන වැඩ සටහන	20	4
			විමධ්‍යගත අයවැය සංවර්ධන වැඩ සටහන	2	1
			වෙනත් දෙපාර්තමේන්තු සංවර්ධන වැඩ සටහන්	2	1

31	624	මහකුඹුර	සපිරි ගමක් ප්‍රජා පාදක ග්‍රාමීය සංවර්ධන වැඩ සටහන	20	4
32	625	අළුත්ගම	වෙනත් දෙපාර්තමේන්තු සංවර්ධන වැඩ සටහන්	1	1
33	626	බෝගහකුඹුර	සපිරි ගමක් ප්‍රජා පාදක ග්‍රාමීය සංවර්ධන වැඩ සටහන	20	4
34	627	පරණගම			
35	628	මූණමලේ	බහු කාර්ය ගොඩනැගිල්ලට වැසිකිළියක් ඉදි කිරීම හා පානීය ජලය ලබා ගැනීම	20	1
36	629	අඹතැන්න			
37	630	කැන්දලියද්ද	වාරි සෞභාග්‍යා වැඩ සටහන	13	1
38	631	ගිරාකඩුව	බුද්ධ ශාසන ආගමික හා සංස්කෘතික කටයුතු අමාත්‍යාංශය	1	1
39	632	මණ්දන්ඩාවෙළ	වාරි සෞභාග්‍යා වැඩ සටහන	10	1
				5	1
40	633	නාපාන	සපිරි ගමක් ප්‍රජා පාදක ග්‍රාමීය සංවර්ධන වැඩ සටහන	20	4
41	634	හාමින්දාගොඩ	විමධ්‍යගත අයවැය සංවර්ධන වැඩ සටහන	0.4	2
			ආපදා කළමණාකරණ අමාත්‍යාංශය	4.2	1
42	635	අබසිංගම	සපිරි ගමක් ප්‍රජා පාදක ග්‍රාමීය සංවර්ධන වැඩ සටහන	20	4
43	636	ලීමගහදෙණිය	ග්‍රාමීය මාර්ග සංවර්ධන වැඩසටහන (පළාත් මාර්ග)	5	1
			ප්‍රාදේශීය සහ පොදු අරමුදල	5	1
			ප්‍රාදේශීය සහ පොදු අරමුදල	3	1
44	637	මඩවලමඩිගේ	සපිරි ගමක් ප්‍රජා පාදක ග්‍රාමීය සංවර්ධන වැඩ සටහන	20	4
45	638	ගුන්නෑපාන මඩිගේ	සපිරි ගමක් ප්‍රජා පාදක ග්‍රාමීය සංවර්ධන වැඩ සටහන	20	4
46	639	පිහිල්ලදෙණිය	සපිරි ගමක් ප්‍රජා පාදක ග්‍රාමීය සංවර්ධන වැඩ සටහන	20	3
47	640	මඩවල	සපිරි ගමක් ප්‍රජා පාදක ග්‍රාමීය සංවර්ධන වැඩ සටහන	20	2
			ග්‍රාම ශක්ති ජනතා ව්‍යාපාරය	2	1
48	641	යටිරාවණ			
49	642	පිටියේගෙදර	සපිරි ගමක් ප්‍රජා පාදක ග්‍රාමීය සංවර්ධන වැඩ සටහන	20	4
50	643	වලල	සපිරි ගමක් ප්‍රජා පාදක ග්‍රාමීය සංවර්ධන වැඩ සටහන	20	1
			එක ගමකට එක නිවසක් සංවර්ධන ව්‍යාපෘතිය	6	1
51	644	කැටකහල	වාරි සෞභාග්‍යා සංවර්ධන වැඩ සටහන	10	1
52	645	තල්කොටුව	සපිරි ගමක් ප්‍රජා පාදක ග්‍රාමීය සංවර්ධන වැඩ සටහන	20	2